

**«Этот город нам вечно
любить...»**

**История создания
Центрального района г. Читы**



Neochita.ru

История

Центральный район г. Читы был образован Указом Президиума Верховного Совета РСФСР № 649/18 от 17 января 1941 года.

Сформирован Центральный районный Совет депутатов трудящихся. На организационном заседании 1-й сессии райсовета от 1.04.1941 года, избран райсполком, первым председателем избран А.В. Дубовой

Довоенная Чита



Администрация Центрального административного района городского округа город Чита

2012г.



Администрация района является территориальным органом администрации городского округа, наделенным правами юридического лица, который подразделяется на структурные единицы, реализует полномочия администрации городского округа по решению вопросов местного значения и по выполнению переданных отдельных государственных полномочий на территории Центрального административного района городского округа.

Заместитель руководителя администрации городского округа «Город Чита» по территории — глава администрации Центрального административного района — Игорь Владимирович Калмыков

Предметом деятельности администрации района является осуществление управленческих, социально-культурных, организационно-распорядительных функций по организации жизнедеятельности населения, создание условий социально-экономического развития на территории района.

География

Расположен в центральной части города, граничит с Ингодинским районом на востоке и юге по улице Столярова, Транссибирской магистрали и р. Читинка и с Железнодорожным районом на западе по р. Читинка. Является историческим ядром города.



В настоящее время территория района составляет 83,76 кв.км, площадь застройки 200га, в состав района входят 2 поселка: Каштак и Ясный; 12 микрорайонов: Северный, Кольцевой, Сенная Падь, Солнечный, Геофизический, Светлый, Чистые поляны, Гвардейский, Октябрьский, Отрадный, Каштакский, Царский, 138 улиц (в том числе переулки), 41 садовое товарищество.



**Кашта
к**



**мкр.
Царский**



**мкр.
Северный**

Численность постоянного населения района по данным территориального органа Федеральной службы государственной статистики по Забайкальскому краю на 2020 год составляет 123870 человек.

Экономика

Основные отрасли экономики района: энергетика, машиностроение, пищевая промышленность и др. Крупные предприятия: ОАО «Читаэнерго», ОАО «ТГК», МП «Троллейбусное управление», «Водоканал», «Читаоблгаз»,

Радиотелевизионный передающий центр, ОАО «Ингода» и др.



**Читаэнергосб
УП**



**ТГК1
4**



**Троллейбусное
управление**

Культура

- 1) МБУК «Централизованная библиотечная система» г. Читы:
 - Центральная городская библиотека им. А. П. Чехова;
 - Детская библиотека им. Гайдара;
 - Библиотека № 6 ;
 - Библиотека № 7 им. В.Л, Шокалюка;
 - Библиотека № 21 им. В. И. Балябина;
- 2) МБУДО «Центральная детская музыкальная школа им. Б. П. Павликовской»;
- 3) МБУДО «Детская школа искусств № 3»;
- 4) МБУДО «Центральная детская художественная школа»;
- 5) МБУДО «Детская школа искусств №7»;
- 6) МАУДО « Центр эстетического воспитания детей «Орнамент»;
- 7) МАУК «Театр песни и танца «Забайкалье»;
- 8) МУК «Читинский городской зоопарк»;
- 9) «Городская картинная галерея»;
- 10) Муниципальное предприятие городского округа «Город Чита» кинотеатр «Удокан».

Библиотеки



Краевая библиотека имени А.С.Пушкина, город Чита

© Геннадий Соловьев / Фотобанк Лори




lori.ru/2.577.015



Библиотеки








**Забайкальский
краеведческий музей
имени А.К. Кузнецова**

Культурные центры

**Краевой драматический
театр**



Образование



Забайкальский государственный гуманитарно-педагогический университет
© Геннадий Соловьев / Фотобанк Лори





Медакадеми
я



Байкальский Государственный
университет

Здравоохранени е



Краевая клиническая
больница



Главный врач
Комаров Владимир Владимирович



Физкультурно-оздоровительный диспансер

Забайкальский краевой онкологический диспансер



Спорт

Действуют три стадиона, в. т. числе самые крупные в городе: спортивно-оздоровительный комплекс «Высокогорье», Дворец спорта, спортивные школы, спортивный оздоровительный клуб для инвалидов, бассейны и др.



Высокогорье



Оздоровительный клуб для инвалидов



**Стадион школы №
27**



**Бассейн В
Соверном**

Также на территории района находятся: зоопарк, Пионерский дворец, Дворец бракосочетания, Кафедральный собор Казанской иконы Божией Матери, Свято-Воскресенский и Свято-Лукинский храмы.

Рядом с мкр. Северный - лесопарковая зона и др.



Дворец пионеров

Зоопарк

К






**Дворец
бракосочетания**



**Кафедральный собор во имя
Казанской иконы Божией Матери**



**Свято-Воскресенский
храм**



**Свято-Лукинский
храм**

**Чита, ты так сурова
иногда,**

**Бываешь мягкой не
всегда**

**Но все же — Родина моя,
Тебя люблю я без конца.**

Спасибо за внимание



БайкалРУ