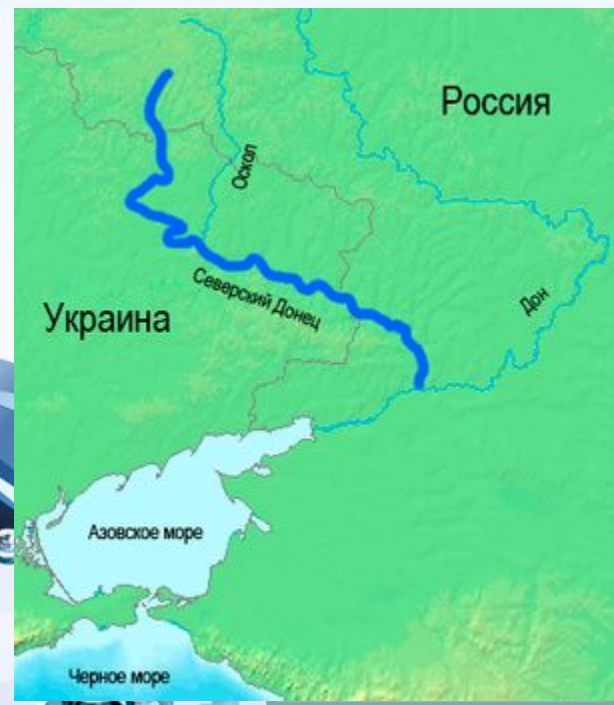



Северский Донец



План характеристики реки

1. История
2. исток, длина
3. характер течения
4. режим питания
5. притоки
6. устье
7. хозяйственное значение





История

- Как и многие другие реки, Северский Донец играл важнейшую роль в жизни древнего человека. Река не только служила источником воды и пропитания, но позднее средством передвижения, защитным рубежом и торговым путём. Кроме этого, до возникновения картографии реки служили естественными рубежами расселения племён и народов. Люди селились на территории бассейна Северского Донца с давних времён.

Представления древнегреческих географов о бассейне Северского Донца



Исток, длина



- Северский Донец берёт начало на Среднерусской возвышенности, около с. Подольхи в Прохоровском районе Белгородской области России. Координаты истока $51^{\circ}00'00''$ с. ш. $36^{\circ}59'00''$ в. д. В бассейне Северского Донца свыше 3000 рек, из которых 425 имеют длину более 10 км, и 11 рек более 100 км




Течение

- Скорость течения Северского Донца небольшая, на некоторых участках практически нулевая, 0,15 м/с у Чугуева до 1,41 м/с у Лисичанска
- В верхнем течении река Северский Донец перекрыт плотинами и состоит из ряда небольших водохранилищ. Ниже, после впадения реки Волчья расположено Печенежское водохранилище, снабжающее водой город Харьков. Ниже Печенежского водохранилища в Донец впадают река Уды и Оскол, который является крупнейшим притоком реки Северский Донец.
- В среднем течении Северский Донец подпитывается водами реки Днепр через канал Днепр – Донбасс, а ниже ответвляется канал Северский Донец – Донбасс, снабжающий водой Донецкий угольный бассейн.



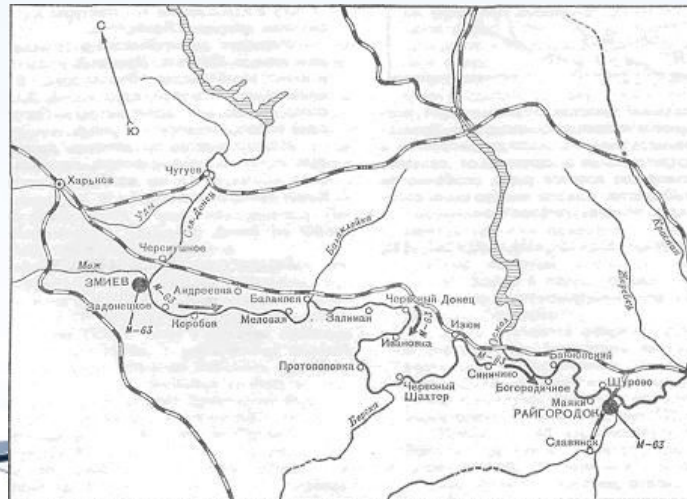
Режим питания

- Питание Северского Донца преимущественно снеговое, поэтому расход воды в течение года неравномерен. Весеннее половодье занимает около 2 месяцев с февраля по апрель, в этот период вода поднимается на 3 — 8 м



Притоки Донецкой области

- Северский Донец — самая крупная река восточной Украины и наиболее крупный приток Дона. Общая протяжённость реки составляет 1053 км, площадь бассейна 98 900 км², средний годовой расход при впадении в Дон 200 м³/сек



Устье

- Северский Донец впадает в реку Дон в 218 км от его устья на высоте 5,5 м над уровнем моря. Падение реки приравнивается 195 метрам, средний уклон 0,18 м/км. Скорость течения от 0,15 м/с до 1,41 м/с. Правый берег высокий, сильно разделен оврагами. Левый берег пологий, вдоль него расположена пойма с многочисленными озёрами и болотами. Самое большое из них озеро Лиман.



Хозяйственное значение

- В реке обитают около 41 вида рыб, наиболее распространены: плотва, окунь, краснопёрка, лещ, сом, судак, щука. В зоне Печенежского водохранилища расположен рыбопитомник по выращиванию карпа.
- Северский Донец до города Лисичанск имеет относительно чистую воду подходящую для купания и отдыха, на его берегах много песчаных пляжей. На Печенежском водохранилище и в других районах расположены дома отдыха и санатории.
- Рыбалка и отдых на берегу Северского Донца ниже впадения реки Казённый Торец неблагоприятная вследствие очень сильного загрязнения воды в реке.



Развитие туризма

- Северский Донец считается одной из самых живописных рек Восточно-Европейской равнины. Для Харьковской области река Северский Донец – это не только источник питьевой воды, но и источник массы развлечений для туристов.
- На реке Северский Донец можно порыбачить, поплавать на байдарках, покататься и т.д. Туристические маршруты на реке Северский Донец очень популярны среди жителей Первой столицы Украины.



Справочная информация

- Сѣверский Донѣц (укр. Сі́верський Донѣць, древнегреч. по Птолемею Танаид, Танаис, итальянское Тан, древнерусское Великий Дон)
- Длина: 1054 км
Площадь бассейна: 98900 км²
Бассейн: Азовское море
Бассейн рек: Дон
Расход воды: 159 м³/с (в 119 км от устья)
Исток: с окраин села Подольхи
Местоположение: Прохоровский район, Белгородская область
Высота: 200 м
Координаты: 50°57'52.4" с. ш. 36°54'09.1" в. д.
Устье: река Дон
Местоположение: поселок Усть-Донецкий (Усть-Донецкий район, Ростовская область России)
Высота: 5,5 м
Координаты: 47°36'02" с. ш. 40°53'50" в. д.

Домашнее Задание

- Написать краткую историю города Тор

