




Адлер



Геленджик



Анапа



Туапсе

Учитель биологии и географии
МАОУ СОШ №1 г. Заводоуковска
Янтыкова Елена Ринатовна



Западные Саяны

Факторы влияющие на характер размещения населения

```
graph TD; A[Факторы влияющие на характер размещения населения] --> B[Природные условия]; A --> C[Экономические условия]; A --> D[Исторические условия]; C --> E[Природные ресурсы]; C --> F[Промышленные, сельскохозяйственные центры]; C --> G[Транспортные пути];
```

Природные условия

Экономические условия

Исторические условия

Природные ресурсы

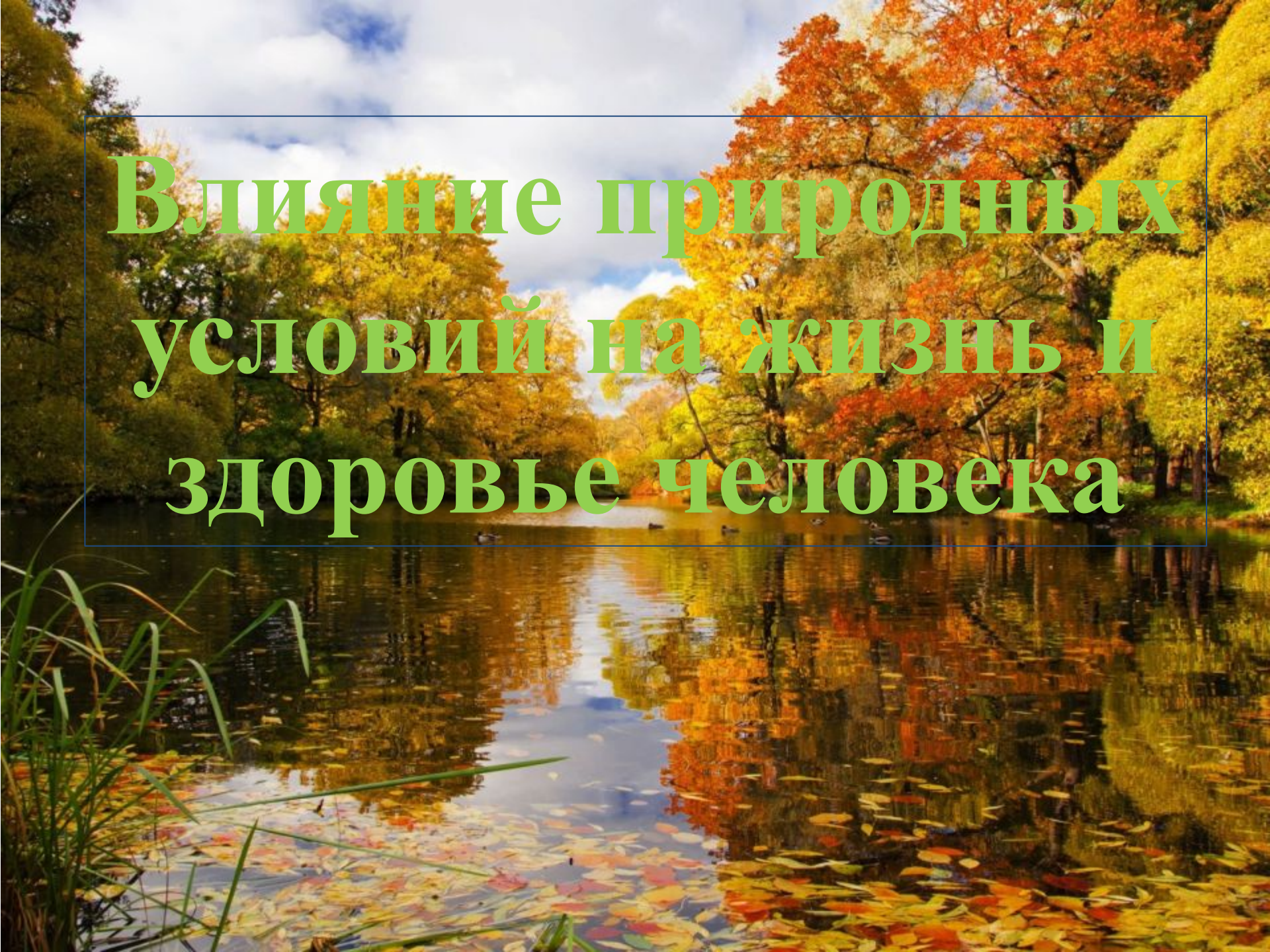
Промышленные, сельскохозяйственные центры

Транспортные пути

Природные условия- свойства и
особенности природы,

Медицинская география— наука,
изучающая влияние природных,
хозяйственных и социальных условий
различных территорий на здоровье
населяющих их людей.





Влияние природных условий на жизнь и здоровье человека

Что мы узнаем?

Влияние природных условий на жизнь и здоровье человека

Проблемы взаимодействия человека и природы

Чему мы научимся?

Оценивать природные условия нашей страны

РАЙОНИРОВАНИЕ ТЕРРИТОРИИ РОССИИ ПО ПРИРОДНЫМ УСЛОВИЯМ ДЛЯ ЖИЗНИ НАСЕЛЕНИЯ



Зоны природных условий жизни населения (в баллах)

- более 5,5 Абсолютно неблагоприятная
- от 4,9 до 5,5 Очень неблагоприятная
- от 4,5 до 4,9 Неблагоприятная
- от 3,6 до 4,5 Условно неблагоприятная
- от 3,3 до 3,6 Условно благоприятная
- от 2,0 до 3,3 Благоприятная
- менее 2,0 Наиболее благоприятная

Территория с благоприятными условиями для проживания людей занимают в России лишь 1/3 её площади.



Почему же люди
живут в трудных
природных
условиях Севера?

Адаптация—
процесс
приспособления к
изменяющимся
условиям внешней
среды.



Почему жилища
имеют такой вид?

Чум

Юрта из войлока

Небиологическая
адаптация

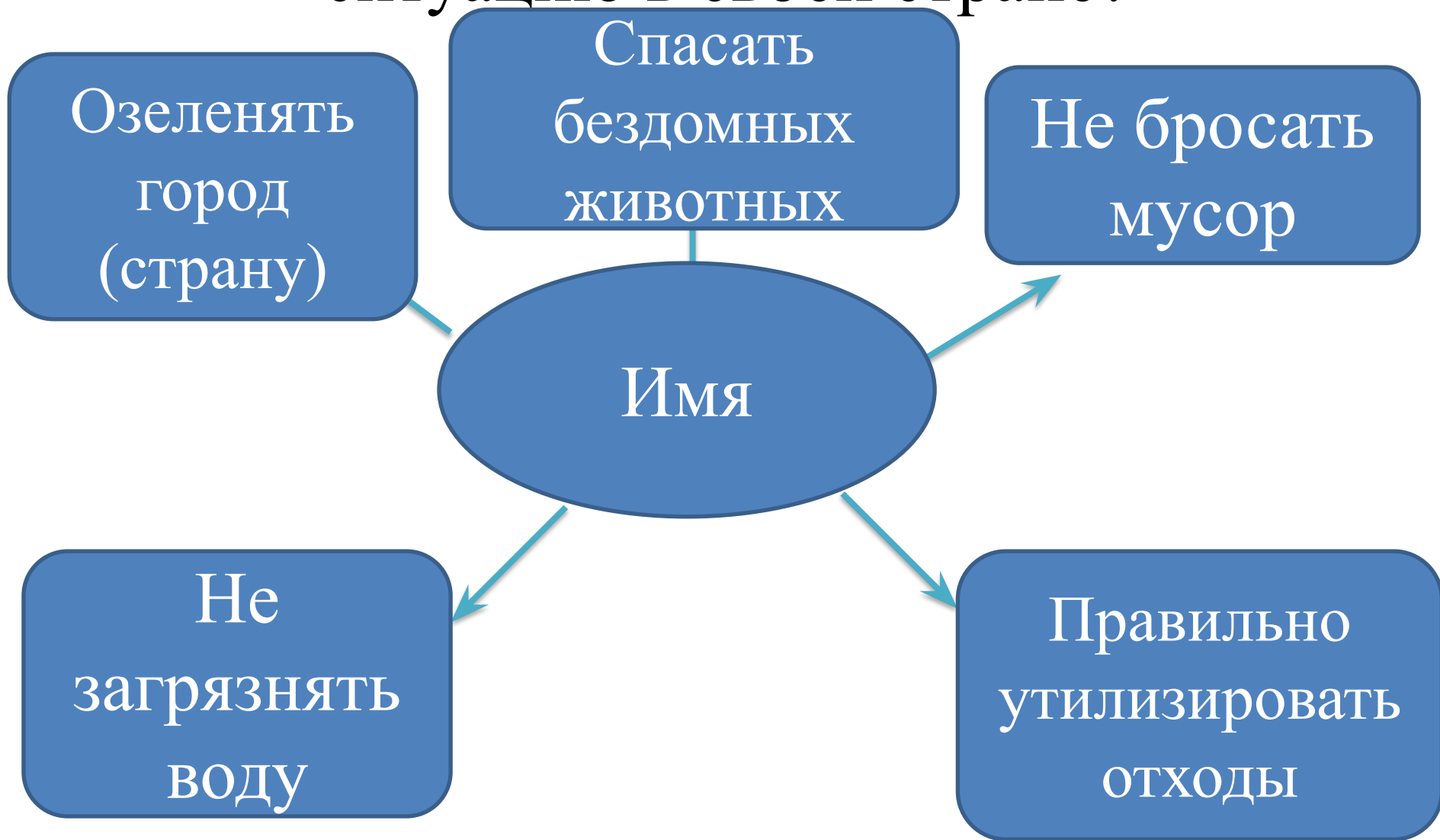


Практическая работа: «Степень комфортности территорий для жизни людей»

Территория	Где расположена	Климатические условия			+ и -	Как осваивается
		t	Осадки	Ветер		
С комфортными условиями						
С дискомфортными условиями						

Вывод:

Как ты сможешь улучшить экологическую ситуацию в своей стране?



Домашнее задание:

Всем



П.52, вопросы – стр.264.
3-4-примера освоения территории с
применением достижений науки и
техники

*



План характеристики экологического
состояния территории (на выбор).

**По
желанию**



Сообщение (презентация) о курортных
зонах нашей страны.

Что мы узнали...

Влияние природных условий на жизнь и здоровье человека

Проблемы взаимодействия человека и природы

Чему мы научились...

Оценивать природные условия нашей страны

Спасибо за

урок.

Удачного дня.

Источники:

Учебник: Баринова И.И. География России. Природа. 8 класс. М.: Дрофа, 2014г..

<http://realty-tuapse.ru/upload/iblock/961/961647c8b226d0e55585ca22930087cd.JPG>

Туапсе;

http://touristik.uz/img/hGallery/Russia/Sochi/15Pansionat_Vesna/post-76-1290684321.jpg

Адлер;

http://www.kuzrab.ru/upload/medialibrary/8ca/zetfesivj_pabwi_jxphwi.jpeg Анапа;

<http://www.amfora-travel.ru/data/gelendzik/vid.jpg> Геленджик;

http://thekievtimes.ua/uploads/posts/2012-12/1355507802_17401.jpg Западные Саяны;

<http://os1.i.ua/1/9/578019.jpg> природа России;

http://svcadr.barabashovo.ua/cp/6001/img/6001_63683_1442563663.jpg природа России;

<http://idffmedia.ru/upload/iblock/e31/e3107c312772a2c50a0ae9f8dd3ed8f5.jpg>

медицинская география;

http://www.abctranslation.ru/data/images/07_medicina.jpg медицинская география;

http://irkipedia.ru/sites/default/files/50_2_2.jpg районирование;

http://ysia.ru/wp-content/uploads/2016/02/1442412276_korennye_narody_severa_reg.jpg_no_rmal.jpg жители севера;

<http://zszem.ru/assets/images/novosti/2014/MAY/may19-4.png> жители севера;

<http://www.magput.ru/pics/large/54559.jpg> юрта;

<http://blog.bnkomi.ru/content/post/5207/%D1%87%D1%83%D0%BC.jpg> чум.