

# ОСНОВНЫЕ ПОНЯТИЯ НАУЧНОЙ ДИСЦИПЛИНЫ

Выполнила: Амирова  
Сафура

Группа: ГМУ-053

# План

1. Основные понятия, предмет и задачи РУ и ТП.
2. Территориальное районирование.
3. Экономическое пространство: понятие и структура.
4. Формы пространственной организации хозяйства и расселения.
5. Единое экономическое пространство.

# 1. Основные понятия, предмет и задачи РУ и ТП.

- Понятие **«управление»** происходит от латинского слова «directiohe», которое означает «деятельность под руководством, служба в подчинении».

**Управление** — универсальный и необходимый элемент окружающего нас мира. В предельно широком смысле слова — это различные способы воздействия субъекта (нескольких субъектов) на объект (несколько объектов), изменяющих положение, свойства, поведение, качества объекта.

Однако под управлением чаще всего понимают воздействие, которое имеет целевое назначение и при котором объект поддается регулированию со стороны людей.


**Региональное управление** как вид специального управления представляет собой совокупность принципов, методов, форм и средств воздействия на хозяйственную деятельность региона.

**Региональное управление** - это управление социально-экономическими процессами в регионе в условиях перехода его хозяйства к рыночным отношениям.

# Предмет регионального управления

Предмет РУ в широком смысле сложен и многосторонен. Его основными составляющими являются:

- управление отдельными регионами;
- управление межрегиональными связями;
- система управления регионом;
- региональные аспекты управления.



В процессе формирования РУ как науки сформировались две точки зрения на содержание ее предмета:

1. РУ рассматривается как одна из экономических наук, изучающая общие закономерности, факторы и проблемы развития.
2. изучение размещения производительных сил как главной составной части РУ (задачи исследования закономерностей размещения).

# Определения предмета РУ

Авторы	Формулировка определения
Морозова Т.Г., Победина М.П., Поляк Г.Б. и др.	Изучение размещения производительных сил России и социально-экономического регионального развития, размещения отраслей экономики, важнейших природно-экономических, демографических и экологических особенностей регионов, а также межрегиональных, внутрирегиональных и межгосударственных экономических связей.
Степанов М.В. и др.	Предметом изучения (РУ) служат особенности и закономерности размещения производительных сил и развития регионов. Она (региональная экономика) <...> изучает экологию, социальные проблемы <...> связана с демографией, географией, этнографией и другими смежными науками.
Бутов В.И., Игнатов В.Г., Кетова Н.П.	Область научных знаний о размещении производительных сил, о сущностных основах экономики региона.
Некрасов Н.Н. (по работе Тяглова С.Г. и др.)	Широкое комплексное изучение совокупности экономических и социальных факторов с целью <...> формирования производственно-технической и социально-культурной базы отдельного района и всей системы экономических районов страны.
Павленко В.Ф. (по работе Кетовой Н.П., Овчинникова В.Н.)	Конкретная экономика отдельных регионов, общие закономерности, факторы и проблемы их развития.



## В предмет РЭ включают 5 составляющих:

- Экономику отдельного региона;
- Экономические связи м/у регионами;
- Региональные системы;
- Размещение производительных сил;
- Региональные аспекты экономической жизни.
- Предметом РЭ является изучение процессов формирования региональных рынков. Региональный рынок представляет собой территориальную организацию сферы обращения, где происходит согласование интересов производителей и потребителей. В систему региональных рынков включены: потребительский, средств производства, финансовый, недвижимости, труда и информации.



□ В системе регионального управления определяющее место занимают его цели. Наиболее общими целями в современных условиях являются **безопасность, жизнеобеспечение, целостность и упорядоченность экономической и социальной системы.**

□ Эти цели должны соотноситься с общечеловеческими ценностями: улучшением качества жизни; гарантией прав и развития личности; обеспечением демократии; социальной справедливостью; социальным прогрессом общества.

**Сущностью регионального управления** является также оценка его эффективности. Эффективность регионального управления — это достижение цели управления с минимальной затратой ресурсов и управленческой энергии в возможно короткий срок и с возможной полнотой.

**К основным принципам регионального менеджмента** относятся: децентрализация, партнерство, subsidiarность, мобильность и адаптивность.

1. Суть **принципа децентрализации** заключается в перемещении принятия решений от центральных органов управления к агентам рынка. Этот принцип ограничивает монополию регионального менеджмента на всевластие, обеспечивает экономическую свободу субъектов хозяйствования в регионе и полицентрическую систему принятия решений.
2. **Принцип партнерства** предполагает отход от жесткой иерархической соподчиненности по вертикали. Он диктует правила поведения объектов и субъектов регионального управления в процессе их взаимодействия как юридически равных партнеров.



### 3. Принцип субсидиарности

заключается в выделении финансовых ресурсов под заранее определенные цели.

### 4 и 5. Содержанием принципов мобильности и

**адаптивности** является способность системы регионального управления чутко реагировать на изменение внешней среды.

## Основные задачи регионального управления:

повышение эффективности регионального хозяйства;


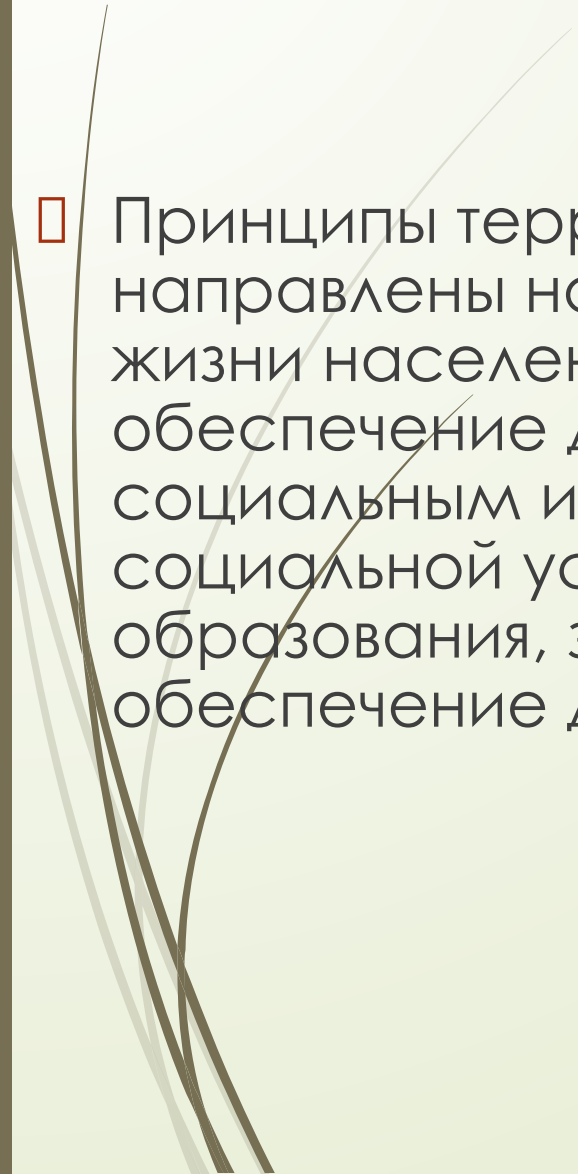
- изучение закономерностей и принципов развития экономики;
- изучение экономических ресурсов и возможностей регионов;
- исследование проблем размещения производства;
- изучение форм территориальной организации производства;
- проблемы наращивания финансовых ресурсов регионов;
- развитие и совершенствование производственной и социальной инфраструктуры регионов;
- развитие и совершенствование производственного сектора регионов;
- совершенствование форм управления региональным хозяйством;
- регулирование экономики на уровне региона;
- повышение занятости населения;
- эколого-экономические проблемы регионов;
- повышение уровня жизни населения регионов.

□ **Территориальное планирование** - планирование различных территорий, для установления функциональных зон, определение планируемого размещения объектов различного значения (федерального, регионального, местного).

Объекты различного значения:

- Объекты федерального значения - это объекты не являющиеся общественными инфраструктурами привязанными к определенной территории и связанные с использованием атомной энергетики, обороны, безопасности, космической деятельностью.
- Объекты регионального и местного значения - выделяются исходя из технических и бюджетных характеристик.



- 
- 
- Принципы территориального планирования направлены на сохранение и повышения качества жизни населения района. Что подразумевает обеспечение для населения равного доступа к социальным и экономическим благам, обеспечение социальной устойчивости за счет развития образования, здравоохранения, учреждений досуга и обеспечение доступа к оплачиваемому труду.

## Принципы ТП (при разработке мероприятий пространственного развития конкретных территорий)

**Обеспечение доступности и качества базовых социальных услуг** за счет повышения мобильности и качества системы обслуживания и мобильности населения.

- **Приоритет в экономическом развитии** на привлечение любых частных инвестиций, с целью обеспечения населения рабочими местами непосредственно на территории района.
- **Максимальное использование возможностей для комплексирования производства**, выстраивания на территории района технологических цепочек, с целью снижения как финансовых, так и материальных издержек и максимизации дохода и прибыли на территории района.
- **Принцип разделения ответственности за социально-культурную среду между властью и бизнесом.** При сохранении общего доступа инвесторов в район создание более благоприятных условий для инвесторов, проявляющих социальную активность.
- **Оптимизация бюджетных расходов.** Усиление целевой функции использования средств, минимизация бюджетных затрат при усилении их адресности.

□ Региональное управление и территориальное планирование тесно связаны с другими экономическими дисциплинами и в первую очередь с микро-и макроэкономикой, отраслевыми и функциональными экономиками, поэтому в своих исследованиях она широко использует их **методы**, в частности:

- 1) балансовый метод (составление отраслевых и территориальных балансов);
- 2) статистические методы (индексы, анализ);
- 3) системный анализ (всесторонний анализ);
- 4) картографический метод (наглядность);
- 5) экономико-математическое моделирование (пропорций развития, размещения производства и т. д.);
- 6) прогнозирование (составление генеральных схем развития регионов на ближнюю, среднюю и дальнюю перспективу, отраслевых и комплексных прогнозов);
- 7) бюджетирование.



## 1.2 Основные понятия РУ:

- ✓ **Территория:** это ограниченная часть твердой поверхности Земли, с присущими ей свойствами, ресурсами, характеризующаяся определенной площадью (протяженностью), географическим положением и другими признаками. **Акватория** – ограниченная часть водной поверхности Земли.
- ✓ **Аэротория:** часть воздушной оболочки Земли, соотнесенная с определенной территорией или акваторией.
- ✓ **Геотория:** Понятие, объединяющее категории: 1.ТЕРРИТОРИЯ (ограниченная часть твердой поверхности земли, характеризующаяся определенной площадью, географическим положением и др. признаками), 2.АКВАТОРИЯ (ограниченная часть водной поверхности земли), 3.АЭРОТОРИЯ (часть воздушной оболочки земли, соотнесенная с определенной территорией или акваторией).
- ✓ **Район:** локализованная территория, обладающая единством, взаимосвязанностью составляющих элементов, целостностью, причем эта целостность – объективное условие и закономерный результат развития данной территории.
- ✓ **Экономический район:** целостная территориальная часть национального хозяйства страны со своей специализацией и прочими внутренними экономическими связями, основное звено в системе экономического районирования страны.

□ **Регион** — это относительно крупная часть территории страны, выделяемая в соответствии с определенными экономическими признаками.

□ Такими признаками могут быть географическое положение и природные условия, структура хозяйства и роль в общероссийском разделении труда, состояние инфраструктуры и степень транспортной связанности с другими территориями страны, исторически сложившиеся политико-административные факторы.



# Определения понятия «Регион»

## Формулировка понятия

Авторы, источники	
Райзберг Б.А. и др.	Область, район, территория, часть страны, отличающиеся совокупностью естественных или исторически сложившихся экономико-географических условий и национального состава населения.
Большой энциклопедический словарь	Территория (акватория), часто очень значительная по своим размерам, не обязательно являющаяся таксономической единицей в какой-либо системе территориального членения.
Указ Президента РФ № 803 от 03.06.1996 г.	Часть территории РФ, обладающая общностью природных, социально-экономических, национально-культурных и иных условий. Регион может совпадать с границами территории субъекта РФ либо объединять территории нескольких субъектов РФ.
Сигов И.И.	Регионы – такие территориальные образования, которые представляют собой целостные природно-географические и социально-экономические системы со своими органами власти и управления.
Петров А.Н. и др.	Хозяйственная система, представляющая собой часть территории страны, на которой формируется и развивается система связей и зависимостей между предприятиями и организациями.
Дорогов Н.И.	Регион в широком смысле – всеобъемлющая система в разрезе «природа-население»; единая территориально-социальная организация. В рамках системы выделяются три аспекта: природно-экологический, хозяйственно-экономический, социальный. Регион в узком смысле – хозяйственная система, часть территории, на которой возникает многосторонний, постоянно развивающийся комплекс связей и зависимостей между предприятиями и организациями различных отраслей.
Гранберг А.Г.	Определенная территория, отличающаяся от других территорий рядом признаков и обладающая некоторой целостностью, взаимосвязанностью составляющих ее элементов.
Гаврилов А.И.	Регион – это территория в административных границах субъекта Федерации, характеризующаяся: комплексностью, целостностью, специализацией и управляемостью, т.е. наличием политико-административных органов управления.
Гутман Г.В., Мироедов А.А., Федин С.В.	Регион – территориальное образование, имеющее четко очерченные административные границы, в пределах которых воспроизводятся социальные и экономические процессы обеспечения жизни населения, обусловленные местом региона в системе территориального и общественного разделения труда.
Бильчак В.С., Захаров В.Ф.	Регион – это социально-экономическая пространственная целостность, характеризующаяся структурой производства всех форм собственности, концентрацией населения, рабочих мест, духовной жизни человека из расчета на единицу пространства и времени, имеющая местные органы управления своей территорией (область, край, республика).



# 1.3 Классификация регионов.

- ✓ Выделяют 4 основные группы классификаций:
- ✓ **1 группа классификаций** – простые регионы, выделяемые по единичным признакам.
- ✓ **2 группа классификаций** – сложные регионы, выделяемые на основе совокупности признаков.
- ✓ **3 группа классификаций** – на основе выделения ключевых проблем регионального развития. Выделяют:
  - ✓ депрессивные регионы – демонстрировавшие в прошлом относительно высокие темпы развития;
  - ✓ стагнирующие регионы – отличающиеся крайне низкими или нулевыми темпами развития;
  - ✓ пионерные регионы – регионы нового освоения;
  - ✓ программные регионы – регионы, на которые распространяются целевые программы социально-экономического развития, и контуры которых не совпадают с существующими границами территориального районирования.
- ✓ **4 группа классификаций** – приводится с точки зрения возможностей региона осуществлять самостоятельную экономическую политику. Выделяют:
  - ✓ планирующие регионы – имеющие единые органы хозяйственного управления;
  - ✓ плановые регионы – лишенные подобных органов.

## **Методы проведения региональной политики развития -**

- выделение "нуждающихся" районов, по отношению к которым государство должно проводить региональную политику;
- "реанимация" депрессивных районов,
- "стимулирующая" политика,
- "компенсирующая" политика.

## **Меры региональной политики в депрессивных и нуждающихся районах страны предусматривают:**

- прямую финансовую помощь;
- займы на выгодных условиях и налоговые льготы;
- создание за счет государства производственной и социальной инфраструктуры;
- размещение государственных заказов;
- политика направления в необходимое русло миграционных потоков населения.





## 2. Территориальное районирование

- ✓ Деление территории на регионы называется **районированием** (проводится в соответствии с поставленными целями, т.е. всегда является целевым или проблемно-ориентированным).
- ✓ **2.1 Административно-территориальное деление.**
- ✓ Существуют следующие наиболее острые экономические проблемы административно-территориального районирования:
  - ✓ Регионы резко различаются по территории, численности населения, экономическому потенциалу, но, тем не менее, принадлежат одному уровню государственного районирования, поскольку имеют одинаковый политико-административный статус субъекта Федерации.
  - ✓ Спецификой России является районирование на основе двух критериев:
    - ✓ 1) Административно-территориальное деление;
    - ✓ 2) Национально-территориальное деление.
  - ✓ Важной особенностью территориального деления страны является совпадение территорий субъектов.
- ✓ **Федеральные округа.**
- ✓ Во главе федерального округа стоит полномочный представитель Президента РФ. Федеральные округа, не затрагивая основное (конституционное) административно-территориальное деление, являются формой укрепления вертикали государственной власти.
- ✓ **2.2 Общее экономическое районирование.**
- ✓ **Экономические районы.**
- ✓ Для стратегического анализа и прогнозирования применяется деление России на две макроэкономические зоны: Запад и Восток.
- ✓ Используются укрупненные экономические районы (5-8) и смешанные схемы объединения экономических районов: выделение европейского ядра и периферийных северных, южных и восточных регионов.
- ✓ **2.3 Проблемное экономическое районирование.**
- ✓ Для целей государственного регулирования территориального развития выделяют различные типы проблемных регионов:
  - ✓ 1. Отсталые (слаборазвитые), депрессивные, кризисные; особо выделяют приграничные регионы.
  - ✓ 2. Части территории страны, на которых осуществляются общегосударственные целевые программы.
  - ✓ 3. Зона Севера.
- ✓ Данный вид экономического районирования не является сплошным (непрерывным).

В зависимости от характера рассматриваемой задачи под регионами России могут пониматься:

- а) субъекты Федерации;
- б) экономические районы;
- в) федеральные округа;
- г) макрорегионы;
- д) другие части территории России.



- 
- Субъекты Федерации — это составные части страны, выделяемые Конституцией РФ, имеющие официальные органы власти, собственное законодательство и бюджеты, официальные отношения с федеральными органами.
- 

- Федеральные округа Российской Федерации были созданы в соответствии с Указом президента России В. В. Путина № 849 от 13 мая 2000 года «О полномочном представителе Президента Российской Федерации в федеральном округе». В момент их учреждения в 2000 году было создано 7 федеральных округов. Указом президента Д. А. Медведева от 19 января 2010 года из состава Южного федерального округа был выделен Северо-Кавказский федеральный округ и увеличено количество федеральных округов до восьми.
- Указом Президента Российской Федерации В. В. Путина от 21 марта 2014 года создан Крымский федеральный округ и включен в состав Российской Федерации/ Он стал девятым федеральным округом России.
- Федеральный округ России не является субъектом федерации или какой-либо конституционной частью административно-территориального деления Российской Федерации. Полномочный представитель Президента РФ в федеральном округе не обладает никакими конституционными полномочиями — он является представителем Президента и сотрудником администрации Президента.

Название округа	Административный центр	Кол-во субъектов РФ	Площадь (км <sup>2</sup> )	Население (на 01.01.2013)
<a href="#">Центральный федеральный округ</a>	<a href="#">Москва</a>	18	652,8	38 678 913
<a href="#">Южный федеральный округ</a>	<a href="#">Ростов-на-Дону</a>	6	416,84	13 910 179
<a href="#">Северо-Западный федеральный округ</a>	<a href="#">Санкт-Петербург</a>	11	1 677,9	13 717 773
<a href="#">Дальневосточный федеральный округ</a>	<a href="#">Хабаровск</a>	9	6 215,9	6 251 496
<a href="#">Сибирский федеральный округ</a>	<a href="#">Новосибирск</a>	12	5 114,8	19 278 201
<a href="#">Уральский федеральный округ</a>	<a href="#">Екатеринбург</a>	6	1 788,9	12 197 544
<a href="#">Приволжский федеральный округ</a>	<a href="#">Нижний Новгород</a>	14	1 038	29 772 235
<a href="#">Северо-Кавказский федеральный округ</a>	<a href="#">Пятигорск</a>	7	172,36	9 540 758
<a href="#">Крымский федеральный округ</a>	<a href="#">Симферополь</a>	2	27,16	2 342 000

## □ Субъекты Российской Федерации

Современное федеративное устройство Российской Федерации закреплено в Конституции Российской Федерации.

Субъектами федерации являются:

- республики
- края
- области
- города федерального значения
- автономная область
- автономные округа.

Каждый их типов субъектов Российской Федерации имеет свой конституционно-правовой статус, который закреплен соответствующими статьями Конституции России.

- В настоящее время в состав Российской Федерации входят 85 субъектов, в том числе: 22 республики, 9 краев, 46 областей, 3 города федерального значения, 1 автономная область и 4 автономных округа.

## Республики Российской Федерации (22)

№	Республики	Площадь (км <sup>2</sup> )	Население (2013)	Административный центр
1	Республика Адыгея	7792	444 403	Майкоп
2	Республика Алтай	92 903	210 344	Горно-Алтайск
3	Республика Башкортостан	142 947	4 060 957	Уфа
4	Республика Бурятия	351 334	971 810	Улан-Удэ
5	Республика Дагестан	50 270	2 946 035	Махачкала
6	Республика Ингушетия	3628	442 255	Магас
7	Кабардино-Балкарская Республика	12 470	858 946	Нальчик
8	Республика Калмыкия	74 731	284 140	Элиста
9	Карачаево-Черкесская Республика	14 277	471 847	Черкесск
10	Республика Карелия	180 520	636 932	Петрозаводск
11	Республика Коми	416 774	880 639	Сыктывкар
12	Республика Крым	20 081	1 966 800	Симферополь
13	Республика Марий Эл	23 375	690 349	Йошкар-Ола
14	Республика Мордовия	26 128	818 566	Саранск
15	Республика Саха (Якутия)	3 083 523	955 580	Якутск
16	Республика Северная Осетия – Алания	7987	706 123	Владикавказ
17	Республика Татарстан	67 847	3 822 038	Казань
18	Республика Тыва	168 604	310 460	Кызыл
19	Удмуртская Республика	42 061	1 517 692	Ижевск
20	Республика Хакасия	61 569	533 025	Абакан
21	Чеченская Республика	15 647	1 324 767	Грозный
22	Чувашская Республика	18 343	1 243 431	Чебоксары



## Края Российской Федерации (9)

№	Края	Площадь (км <sup>2</sup> )	Население (2013)	Административный центр
1	Алтайский край	167 996	2 398 751	Барнаул
2	Забайкальский край	431 892	1 095 169	Чита
3	Камчатский край	464 275	320 549	Петропавловск-Камчатский
4	Краснодарский край	75 485	5 330 181	Краснодар
5	Красноярский край	2 366 797	2 846 475	Красноярск
6	Пермский край	160 236	2 634 461	Пермь
7	Приморский край	164 673	1 947 263	Владивосток
8	Ставропольский край	66 160	2 790 785	Ставрополь
9	Хабаровский край	787 633	1 342 083	Хабаровск

# Области РФ (46)

№	Области	Площадь (км <sup>2</sup> )	Население (2013)	Административный центр
1	Амурская область	361 913	816 910	Благовещенск
2	Архангельская область	589 913	1 202 295	Архангельск
3	Астраханская область	49 024	1 013 840	Астрахань
4	Белгородская область	27 134	1 540 985	Белгород
5	Брянская область	34 857	1 253 666	Брянск
6	Владимирская область	29 084	1 421 742	Владимир
7	Волгоградская область	112 877	2 583 002	Волгоград
8	Вологодская область	144 527	1 196 196	Вологда
9	Воронежская область	52 216	2 330 377	Воронеж
10	Ивановская область	21 437	1 048 961	Иваново
11	Иркутская область	774 846	2 422 026	Иркутск
12	Калининградская область	15 125	954 773	Калининград
13	Калужская область	29 777	1 005 585	Калуга
14	Кемеровская область	95 725	2 742 450	Кемерово
15	Кировская область	120 374	1 319 076	Киров
16	Костромская область	60 211	658 906	Кострома
17	Курганская область	71 488	885 759	Курган
18	Курская область	29 997	1 119 262	Курск
19	Ленинградская область	83 908	1 751 135	Санкт-Петербург
20	Липецкая область	24 047	1 162 235	Липецк
21	Магаданская область	462 464	152 358	Магадан
22	Московская область	44 379	7 048 084	Москва

23	Мурманская область	144 902	780 401	Мурманск
24	Нижегородская область	76 624	3 289 841	Нижний Новгород
25	Новгородская область	54 501	625 855	Великий Новгород
26	Новосибирская область	177 756	2 709 461	Новосибирск
27	Омская область	141 140	1 973 985	Омск
28	Оренбургская область	123 702	2 016 086	Оренбург
29	Орловская область	24 652	775 826	Орёл
30	Пензенская область	43 352	1 368 657	Пенза
31	Псковская область	55 399	661 507	Псков
32	Ростовская область	100 967	4 254 613	Ростов-на-Дону
33	Рязанская область	39 605	1 144 650	Рязань
34	Самарская область	53 565	3 213 289	Самара
35	Саратовская, область	101 240	2 503 305	Саратов
36	Сахалинская область	87 101	493 302	Южно-Сахалинск
37	Свердловская область	194 307	4 315 830	Екатеринбург
38	Смоленская область	49 779	975 188	Смоленск
39	Тамбовская область	34 462	1 075 748	Тамбов
40	Тверская область	84 201	1 334 061	Тверь
41	Томская область	314 391	1 064 245	Томск
42	Тульская область	25 679	1 532 436	Тула
43	Тюменская область	1 464 173	3 510 683	Тюмень
44	Ульяновская область	37 181	1 274 487	Ульяновск
45	Челябинская область	88 529	3 485 272	Челябинск
46	Ярославская область	36 177	1 271 672	Ярославль



### Автономные округа (4) и автономная область (1)

№	Автономные округа и область	Площадь (км <sup>2</sup> )	Население (2013)	Административный центр
1	Ненецкий автономный округ	176 810	42 789	Нарьян-Мар
2	Ханты-Мансийский автономный округ – Югра	534 801	1 584 063	Ханты-Мансийск
3	Чукотский автономный округ	721 481	50 780	Анадырь
4	Ямало-Ненецкий автономный округ	769 250	541 612	Салехард
1	Еврейская автономная область	36 266	172 671	Биробиджан

### Города федерального значения (3)

№	Города федерального значения	Площадь (км <sup>2</sup> )	Население (2013)	Административный центр
1	Москва	2511	11 979 529	Москва
2	Санкт-Петербург	1399	5 028 000	Санкт-Петербург
3	Севастополь	1080	385 870	Севастополь

- Экономические районы - это территории, внутри которых формируется и развивается специализированное хозяйство, являющееся частью народного хозяйства Российской Федерации и взаимосвязанное с другими его частями обменом производимых в них товаров и другими экономическими отношениями. Экономическое районирование является основой территориального управления народным хозяйством России.

В настоящее время Россия разделена на 13 крупных экономических районов:

- Северный,
- Северо-Западный,
- Центральный,
- Центрально-Черноземный,
- Поволжский,
- Волго-Вятский,
- Северо-Кавказский,
- Уральский,
- Западно-Сибирский,
- Восточно-Сибирский
- Дальневосточный
- Калининградский
- Крымский



# 2. Схемы (крупно)



- области
  - 1 - Астраханская 9 - Ленинградская 17 - Рязанская
  - 2 - Владимирская 10 - Липецкая 18 - Самарская
  - 3 - Волгоградская 11 - Московская 19 - Свердловская
  - 4 - Ивановская 12 - Нижегородская 20 - Тамбовская
  - 5 - Калужская 13 - Новгородская 21 - Тульская
  - 6 - Калужская 14 - Орловская 22 - Ульяновская
  - 7 - Калужская 15 - Пензенская 23 - Челябинская
  - 8 - Кировская 16 - Пермская 24 - Чувашская
  - 9 - Кировская 17 - Рязанская 25 - Чувашская
  - 10 - Кировская 18 - Самарская 26 - Чувашская
  - 11 - Кировская 19 - Свердловская 27 - Чувашская
  - 12 - Кировская 20 - Тамбовская 28 - Чувашская
  - 13 - Кировская 21 - Тульская 29 - Чувашская
  - 14 - Кировская 22 - Ульяновская 30 - Чувашская
  - 15 - Кировская 23 - Челябинская 31 - Чувашская
  - 16 - Кировская 24 - Чувашская 32 - Чувашская
  - 17 - Кировская 25 - Чувашская 33 - Чувашская
- республики
  - 1 - Адыгея 8 - Мордовия
  - 2 - Башкортостан 9 - Северная Осетия - Алания
  - 3 - Ингушетия 10 - Татарстан
  - 4 - Кабардино-Балкарская 11 - Удмуртия
  - 5 - Калмыкия 12 - Хакасия
  - 6 - Карачаево-Черкесская 13 - Чеченская
  - 7 - Карачаево-Черкесская 14 - Чеченская
  - 8 - Карачаево-Черкесская 15 - Чеченская
  - 9 - Карачаево-Черкесская 16 - Чеченская
  - 10 - Карачаево-Черкесская 17 - Чеченская
  - 11 - Карачаево-Черкесская 18 - Чеченская
  - 12 - Карачаево-Черкесская 19 - Чеченская
  - 13 - Карачаево-Черкесская 20 - Чеченская
  - 14 - Карачаево-Черкесская 21 - Чеченская
  - 15 - Карачаево-Черкесская 22 - Чеченская
  - 16 - Карачаево-Черкесская 23 - Чеченская
  - 17 - Карачаево-Черкесская 24 - Чеченская
  - 18 - Карачаево-Черкесская 25 - Чеченская
  - 19 - Карачаево-Черкесская 26 - Чеченская
  - 20 - Карачаево-Черкесская 27 - Чеченская
  - 21 - Карачаево-Черкесская 28 - Чеченская
  - 22 - Карачаево-Черкесская 29 - Чеченская
  - 23 - Карачаево-Черкесская 30 - Чеченская
  - 24 - Карачаево-Черкесская 31 - Чеченская
  - 25 - Карачаево-Черкесская 32 - Чеченская
  - 26 - Карачаево-Черкесская 33 - Чеченская
- автономные округа
  - 1 - Ставропольский
  - 2 - Чеченский
  - 3 - Чеченский
  - 4 - Чеченский
  - 5 - Чеченский
  - 6 - Чеченский
  - 7 - Чеченский
  - 8 - Чеченский
  - 9 - Чеченский
  - 10 - Чеченский
  - 11 - Чеченский
  - 12 - Чеченский
  - 13 - Чеченский
  - 14 - Чеченский
  - 15 - Чеченский
  - 16 - Чеченский
  - 17 - Чеченский
  - 18 - Чеченский
  - 19 - Чеченский
  - 20 - Чеченский
  - 21 - Чеченский
  - 22 - Чеченский
  - 23 - Чеченский
  - 24 - Чеченский
  - 25 - Чеченский
  - 26 - Чеченский
  - 27 - Чеченский
  - 28 - Чеченский
  - 29 - Чеченский
  - 30 - Чеченский
  - 31 - Чеченский
  - 32 - Чеченский
  - 33 - Чеченский



# 3. Экономическое пространство: понятие и структура

- ✓ **3.1 Понятие экономического пространства.**
- ✓ **Экономическое пространство** – насыщенная территория, вмещающая множество объектов и связей между ними. Каждый регион имеет свое внутренне пространство и связи с внешним пространством.
- ✓ Характеристики экономического пространства:
  - ✓ плотность;
  - ✓ размещение;
  - ✓ связанность.
- ✓ **Экономическое расстояние** в отличие от физического, измеряемого километрами, милями и т.п., характеризуется транспортными издержками. Экономическое расстояние м/у одними и теми же географическими точками может быть неодинаковым для различных товаров, услуг, групп населения.
- ✓ **3.2 Внутренняя пространственная структура региона.**
- ✓ С точки зрения внутренней пространственной структуры регионы делятся на 2 типа: однородные (гомогенные) и узловые (поляризованные).
- ✓ **Однородный регион** – не имеет больших внутренних различий по существенным регионообразующим признакам.
- ✓ **Узловой регион** – имеет один или несколько узлов (центров), которые связывают остальную часть пространства.
- ✓ В пространственной структуре узлов региона выделяют ряд типовых элементов:
  - ✓ **Точка** – объект, участок, размерами которого можно пренебречь.
  - ✓ **Центр** – объект (или концентрированная группа объектов), который по отношению к остальному пространству выполняет какую-то важную функцию.
  - ✓ **Ядро региона** – участок, где свойства и признаки региона выражены наиболее ярко.



## 4. Формы пространственной организации хозяйства и расселения

- ✓ **4.1 Формы пространственной организации хозяйства.**
- ✓ **Локалитет** – элементарный объект пространства, местность с каким-то одним объектом.
- ✓ **Промышленный узел** – сочетание промышленных предприятий одного или нескольких населенных пунктов вместе с общими объектами производственной и социальной инфраструктуры, размещенными на компактной территории.
- ✓ **Транспортный узел** – пересечение транспортных коммуникаций, как правило, сочетающееся с концентрацией производства и населения.
- ✓ **ТПК** – сочетание различных технологически связанных производств с общими объектами производственной и социальной инфраструктуры.
- ✓ **Агломерация** – территориальное образование, интегрирующее промышленные и транспортные узлы, системы коммуникаций, города и населенные пункты.
- ✓ **4.2 Формы расселения.**
- ✓ Формы расселения: городские и сельские. В РФ численность населения города должна быть не менее 10 тыс. человек, а других городских образований – не менее 2 тыс. человек.
- ✓ Градостроительный Кодекс РФ:
- ✓ - сверхкрупные города (свыше 3 млн. жителей): Москва, Санкт-Петербург
- ✓ - крупнейшие города (от 1 до 3 млн. жителей): Екатеринбург, Новосибирск, Воронеж, .....
- ✓ - крупные города (от 250 тыс. до 1 млн. жителей): Архангельск, Челябинск, Ярославль, ....
- ✓ - большие города (от 100 до 250 тыс. жителей): Североморск, Нарьян-Мар, Воркута, Тихвин, ....
- ✓ - средние города (от 50 до 100 тыс. жителей): Тарнога, Петрозаводск, .....
- ✓ - малые города (от 10 до 50 тыс. жителей): Янаул, Ревда, Ивдель, ....
- ✓ Градообразующие функции:
- ✓ монофункциональные города концентрируют какую-то одну отрасль хозяйства или деятельности;
- ✓ многофункциональные города - одновременно концентрируют промышленность, строительство, транспорт, торговлю, финансы, учреждения образования, здравоохранения, культуры, науки, управления и т.п.
- ✓ **Для исторического ядра России характерен деревенский тип расселения. На северном Кавказе – это казачьи станицы и горные аулы. В Сибири и на Дальнем востоке – лесопромышленные и горнопромышленные поселки. На Крайнем Севере – оленеводческие и охотничьи поселки.**



□ **Согласно наиболее общему определению**, принятому в нашей стране, населенный пункт (поселение) — это совокупность жилищ и других материальных форм обитания людей, а также мест приложения труда, объектов производственной и непроизводственной инфраструктуры, характеризующаяся пространственной ограниченностью, территориальной общностью структурных элементов и наименованием (топонимом). Поселением может быть и отдельное жилище в случае выполнения специализированных функций и удаленности от других жилищ.

□ **Обязательный признак населенного пункта** — постоянство его использования как места обитания, хотя бы сезонно, но из года в год. Критерием выделения отдельных жилищ в качестве населенных пунктов обычно служит непрерывность застройки. При этом в разных странах величина необходимого разрыва (расстояния до ближайшего соседнего жилища) колеблется от 100—150 м до 2 км и более.

Конкретные критерии подразделения поселений на городские и сельские свои в разных странах. При этом наиболее часто используются **следующие разновидности критериев.**

1. Преобладающая экономическая функция поселения. При этом главной отраслью в сельских населенных пунктах, как правило, является сельское хозяйство, а в городских — несельскохозяйственные отрасли экономики.
2. Размер поселения, т. е. количество жителей в нем, — городские поселения обычно крупнее сельских
3. Административное значение — если оно есть, то поселение считается городским.
4. Плотность населения — в городских поселениях она намного выше, чем в сельских, за счет более плотной и более многоэтажной застройки.
5. Степень благоустройства — в городских поселениях она выше, чем в сельских.
6. Историческое значение, закрепленное юридическими актами, — поселения являются городскими или сельскими, потому что в прошлом они получили соответствующий статус, закрепленный правовыми документами.



□ В некоторых странах используется только одна группа критериев, например, только административное значение или только размер поселения. Так, в Исландии городом считается населенный пункт с населением более 200 чел., а в Японии — более 30 тыс. чел. В большинстве стран используется совокупность критериев, причем внутри городских и сельских поселений могут выделяться особые разновидности. Поэтому сбор сопоставимых данных о городских и сельских поселениях по разным странам оказывается сложной проблемой.

**Так, в России** используется сочетание преобладающих экономических функций и размера. В городских поселениях сельским хозяйством должно быть занято не более 15% работников. При этом разновидностями являются: 1) города, в которых должно проживать не менее 12 тыс. чел.; 2) поселки городского типа, в которых должно проживать не менее 3 тыс. чел. Учитывается в России также историческое значение населенных пунктов — городские поселения, которым был присвоен такой статус в прошлом, хотя сегодня они не удовлетворяют критериям размера или функций, могут оставаться городскими в течение многих десятилетий. В прошлом использовались также критерии административного значения и степени благоустройства.

□ **Таким образом, сельские поселения в России** — это те, в которых или проживает менее 3 тыс. чел, или более 15% занятых работает в сельском хозяйстве. Поэтому они подразделяются также на две разновидности: 1) сельскохозяйственные и 2) несельскохозяйственные. Среди последних встречаются так называемые поселения целевого назначения, часто состоящие лишь из одного дома с подсобными постройками — однодворки: разъезды, кордоны, казармы и др., хотя однодворные поселения могут быть и сельскохозяйственными — хутора, выселки, в отличие от обычных для нашей страны сел, деревень, поселков, состоящих из нескольких жилых строений.

**Урбанизация** - процесс концентрации населения в производстве и в городах.

**Агломерации** – концентрированное расположение поселений, которые между собой связаны не только по территориальному признаку, но и различными экономическими, социальными и культурными связями. Данное определение в основном используется по отношению к городским поселениям.

**Мегаполисы** – слияние городских агломераций (десятки миллионов человек)

**Субурбанизация** – процесс роста и развития пригородной зоны крупных городов.

**Рурбанизация** - процесс распространения городских форм и условий жизни на сельскую местность, развитие здесь промышленности, сферы обслуживания (сочетание лат. «urbanus» – «городской» и английского «rural» – «сельский»).



## 5. Единое экономическое пространство

- ✓ Признаки: общее экономическое законодательство, единство денежно-кредитной системы, единство таможенной территории и функционирование общих инфраструктурных систем, развитие национальных рынков товаров, услуг, труда, капиталов.
- ✓ Единое экономическое пространство охватывает не только всю территорию страны, но и ее экономическую морскую акваторию и аэротерию.
- ✓ В Конституции РФ зафиксированы главные требования, обеспечивающие единство экономического пространства страны:
  - ✓ - гарантируемое единство экономического пространства, свободное перемещение товаров, услуг и финансовых средств, защита конкуренции, свобода экономической деятельности, не запрещенной законом;
  - ✓ - недопущение установления внутренних таможенных границ, пошлин, сборов и каких-либо иных препятствий для свободного движения товаров, услуг и финансовых средств;
  - ✓ - запрещение введения эмиссии других денег в России, кроме рубля.





СПАСИБО ЗА ВНИМАНИЕ