

A satellite-style map of Canada, showing the country's diverse terrain from snow-capped mountains in the north to green forests and plains in the south. The Great Lakes and St. Lawrence River are visible in the east. The word "Канада" is written in large, white, italicized Cyrillic letters across the center of the map.

Канада



Канада

Флаг:  Герб:



Столица: Оттава

Площадь: 9 984 670 км²

Население: 32,8 млн. человек

Официальный язык: Английский, Французский

Денежная единица:


Канадский доллар



Торонто




Ванкувер



Монреаль




Калгари





Политическая карта Канады

- Государственная граница
- - - - - Граница провинций и территорий
- Альберта** Провинция и территория
- ☆ **Оттава** Столица государства
- ◆ **Реджайна** Столица провинции или территории



Достопримечательности Канады



Ниагарский водопад



Ледник Колумбия



Доусон





76 76 76 76 76

NHL.COM

HUMMER
BAY AREA DEALERS

HENSKY
94
6

BERGERON
47

ХОЗЯЙСТВО





Добыча полезных ископаемых

1 место: добыча асбеста

2 место: добыча никелевых руд и калийных солей

3 место: добыча платины

4 место: добыча цинковых руд

6 место: добыча свинца

7 место: добыча золота, серебра, меди

9 место: добыча железной руды

Машиностроение

1. Транспортное
2. Авиационно-космическое
3. Сельскохозяйственное
4. Энергетическое
5. Станкостроение




3-место по экспорту пшеницы



Рыболовство



A close-up, slightly blurred image of the Canadian flag. The central focus is a large red maple leaf on a white background. The red and white stripes of the flag are visible on either side of the leaf. The text "Спасибо за внимание!" is overlaid in the center of the leaf in a bright orange-red color.

Спасибо за
внимание!