

Археологические музеи и заповедники Крыма

Подготовил Николай Калиниченко

ДОСТОПРИМЕЧАТЕЛЬНОСТИ КРЫМА



В Крыму огромное количество достопримечательностей. Чтобы все внимательно осмотреть - не хватит и месяца

ОБЩАЯ ХАРАКТЕРИСТИКА КРЫМА

- ✘ Столица Крыма - город Симферополь (около 400 тыс. жителей).
- ✘ Крым (25 тыс км²) чуть меньше Бельгии, Албании или Гаити, но зато больше, чем Израиль, Кипр, Ливан, Ямайка.
- ✘ Население Крыма, включая Севастополь, составляет около 2 миллионов 700 тысяч человек.
- ✘ Полуостров отличается разнообразием природных условий, сочетанием гор и равнин, благоприятен для сельского хозяйства и имеет удобное морское побережье.
- ✘ Южный берег Крыма называют субсредиземноморьем за близость основных черт его климата, растительного и животного мира к побережью Средиземного моря, субтропикам. Северная, равнинная часть Крыма, имеет континентальный климат умеренного пояса.
- ✘ Экономика полуострова известна машиностроением и производством приборов, садами и виноградниками, а также эфиромасличными культурами, где Крыму просто нет равных. Пищевая промышленность полуострова имеет экспортное значение. Честь крымской марки выдерживают десятки сельских консервных цехов. Ну а тончайшие крымские мускаты - лучшие в мире, вина других марок также отвечают самому взыскательному вкусу.

ДВОРЕЦ-ЗАМОК «ЛАСТОЧКИНО ГНЕЗДО»



Один из всемирно известных символов Крыма был построен в 1912 году на отвесной сорокаметровой Аврориной скале на мысе Ай-Тодор вблизи Ялты. В настоящее время ведутся работы по укреплению скалы, на которой стоит замок, т.к. под весом строения порода постепенно разрушается.

ВОРОНЦОВСКИЙ ДВОРЕЦ



Дворец и прилегающий к нему парк составляют единый ансамбль, расположенный в Алупке у подножия живописной горы Ай-Петри. Строительство дворца было завершено в 1848 году, а Воронцовский парк на протяжении 25 лет обустроивался, чтобы стать образцом садового искусства. Сегодня во дворце работает музей, внутренние интерьеры практически полностью сохранили первоначальный облик.

МАССАНДРОВСКИЙ ДВОРЕЦ

Массандровский дворец императора Александра III. Ныне это дворец-музей — филиал Алупкинско-го дворцово-паркового музея-заповедника




ЛИВАДИЙСКИЙ ДВОРЕЦ



Ливадийский дворец – жемчужина Южного берега Крыма. последнее сооружение, воздвигнутое в Российской империи для семейства Романовых.

ДВОРЕЦ ДЮЛЬБЕР

Дворец «Дюльбер» (прекрасный), построенный в Кореизе для великого князя Петра Николаевича Романова в 1895–1897 гг. представляет собой асимметричное двух-четырёхэтажное здание, насчитывающее более ста помещений. Архитектор Николай Краснов



ГОРА АЮ-ДАГ

- ✦ (*Медведь-гора*). Форма горы характерна для всех **лакколитов** — так называемых «несостоявшихся вулканов». Время образования — около 150 млн лет назад. Гора состоит из твёрдых магматических пород «габбро-диабаз». Гору называют естественным минералогическим музеем Южного бережья. Высота «Медведь-горы» невелика — 577 м над уровнем моря, площадь — 5,4 кв. км. Гора выступает в море более чем на два километра и заканчивается мысами «Монастырский», «Акустани» и «Муссерт».



ГОРА АЙ- ПЕТРИ



Гора Ай-Петри – вершина в Крымских горах, входит в состав Ай-Петринского плато. Расположена над городом Алупка и поселком Кореиз. Высота горы Ай-Петри 1234 м.



ПОЛЯНА СКАЗОК



Поляна сказок — это необычный музей в Ялте. Основал «Поляну сказок» в 1960 году народный умелец — Павел Павлович Безруков.

Более 300 скульптур, которые составляют экспозицию музея были созданы профессиональными скульпторами и народными умельцами



Западное побережье

КАЛОС ЛИМЕН (ПРЕКРАСНАЯ ГАВАНЬ)



Античное городище. Это один из ценнейших памятников древнегреческой и скифской культуры, о которых в свое время упоминали многие античные и средневековые авторы: Геродот, Страбон, Флавий Арриан и др.

КАРА-ТОБЕ



Городище Кара-Тобе расположено в западном Крыму, на окраине современного города Саки. Здесь некогда находилось процветающее греческое поселение, основанное, вероятно, в IV в. до н. э. По мнению некоторых ученых, оно называлось Евпаторионом.

Керченский район Крыма


ГОРА МИТРИДАТ



Высота **горы Митридат** составляет 92 метра. Гора названа в честь понтийского царя **Митридата VI Евпатора** (132-63 гг. до н. э.), потомок Александра Македонского. На этой горе вот уже много лет ведутся раскопки. Благодаря чему здесь были обнаружены остатки строений **Пантикапея** – который являлся столицей знаменитого Боспора, крупнейшего в античные времена ремесленного и торгового центра Северного Причерноморья.

ЦАРСКИЙ КУРГАН

усыпальница одного из боспорских царей.



Внутри холма - каменные склепы, немые свидетели былой славы города Пантикапея. Царский курган - редкий образец античного зодчества, который предположительно был построен во второй половине IV века до н.э.

ХРАМ ИОАНА ПРЕДТЕЧИ



памятник архитектуры раннесредневекового византийского зодчества VIII- X вв. Едва ли не единственное строение, сохранившееся с периода расцвета Тмутараканского княжества (X-XI вв.). Считается одним из древнейших храмов на пространстве СНГ.

ЕНИ-КАЛЕ



Ени-Кале - турецкая крепость, ориентировочно 1699 - 1706 года постройки. Занимала важную стратегическую позицию благодаря расположению в самой узкой части Керченского пролива, где его ширина всего 4 км и таким образом, контролировала проход судов между Черным и Азовским морями. Помимо этого, крепость Ени-Кале служила в качестве резиденции турецкого паши. В настоящий момент через территорию крепости проходит действующая железная дорога, ведущая из Керчи к Керченской паромной переправе (Крым - Кавказ).

Восточный Крым

ГЕНУЭЗСКАЯ КРЕПОСТЬ

По легенде, записанной в позднем источнике «Судакском синаксаре», крепость была построена в 212 году аланами, однако никаких археологических подтверждений этой дате до сегодняшнего дня не обнаружено. В связи с этим многие ученые датируют её возведение концом VII века и связывают его с хазарами или византийцами. Крепостью, кроме хазар, византийцев и генуэзцев, владели также половцы (XI—XIII вв.), золотоордынцы (XIII—XIV вв.) и турки (XV—XVIII вв.).



КРЕПОСТЬ АСАНДРА

- ✦ Над обрывом Кутлакской бухты возвышаются развалины античной крепости второй половины I века до н.э. до начала I века н.э.. Построена крепость царем Асандра, и являлась крайним западным оборонительный пунктом Боспорского царства.



МУЗЕЙ АЛЕКСАНДРА ГРИНА



Старинный парусный корабль в центре Феодосии хранит в себе тайны известного писателя.

Предгорный Крым

ХАНСКИЙ ДВОРЕЦ В БАХЧИСАРАЕ



Бывшая резиденция крымских ханов сохранила множество свидетельств истории тех времен. В Бахчисарайском дворце представлена утварь, оружие, костюмы, предметы искусства времен Крымского ханства. На территории комплекса находится знаменитый Бахчисарайский фонтан, вдохновивший Пушкина на написание одноименной поэмы.

ТАШ-АИР


На территории Качинского каньона, вблизи Бахчисарая находится удивительное место - скальный навес, а точнее грот – Таш-Аир, что буквально в переводе с тюркского означает «камень отделился». Примечательно сие место древними наскальными рисунками. Люди жили в этом гроте с третьего тысячелетия до нашей эры и оставили после себя настоящую картинную галерею – около десяти квадратных метров скальных рисунков разной тематики.



МРАМОРНАЯ ПЕЩЕРА

МЕСТОНАХОЖДЕНИЕ: СИМФЕРОПОЛЬ

НАХОДИТСЯ НА ПЛАТО ГОРНОГО МАССИВА ЧАТЫР-ДАГ В КРЫМУ.
МРАМОРНАЯ ПЕЩЕРА БЫЛА ОТКРЫТА В 1987. ВХОД В НЕЕ
НАХОДИТСЯ НА ВЫСОТЕ 920 М НАД УРОВНЕМ МОРЯ



ПЕЩЕРА ЭМИНЕ-БАИР-ХОШАР



Расположена на Чатыр-Даге. открыта 70-х годах и стала одной из самых красивых пещер СССР

Огромный интерес ученых вызвала сенсационная находка в 1996 году в одном из залов пещеры громадного количества костей животных ледникового периода. В настоящее время готовится к открытию уникальный подземный палеозоологический музей для экспозиции найденных в пещере костей мамонта, пещерного льва, шерстистого носорога, пещерного медведя и др.

ПЕЩЕРНЫЕ ГОРОДА КРЫМА.

БАКЛА (ПЕРЕВОДИТСЯ КАК ФАСОЛЬ, БОБЫ)

ГОРОДИЩЕ ОСНОВАНО В 4-5 ВЕКАХ
РАСПОЛОЖЕНО НА САМОЙ ГРАНИЦЕ
ГОР И СТЕПЕЙ, ОТЛИЧАЕТСЯ ОТ ПРОЧИХ
ПЕЩЕРНЫХ ГОРОДОВ ОБИЛИЕМ ЯМ ДЛЯ
ХРАНЕНИЯ ЗЕРНА, ВЫРУБЛЕННЫХ
ПРЯМО В СКАЛЕ.

Мангуп-Кале – самый
большой по площади
средневековый город
в этой части
полуострова.



ЧУФУТ-КАЛЕ

Возникновение укрепленного городища относят к VI в., а его основателями считают сарматское племя алан.



До XIII века в крепости жили аланы, в 1299 году город был захвачен монголо-татарами и получил название Кырк-Ор - «сорок крепостей», а позднее стал именоваться Чуфут-Кале - «иудейская крепость». Это связано с тем, что преобладающей частью населения города стали караимы - особая в этническом и религиозном плане группа последователей Пятикнижия Моисеева - ветхозаветной Библии. В 1854 году с Чуфут-Кале ушли последние обитатели.

Информация найдена с
помощью ресурса
<http://www.myshared.ru>

Спасибо за внимание !
