

Тема: Отраслевая и территориальная структура мирового хозяйства

План урока:

1. Три типа структуры мирового хозяйства

2. Воздействие НТР на отраслевую структуру мирового хозяйства

3. Основные модели мирового хозяйства

4. Территориальная структура мирового хозяйства

5. Региональная политика: сглаживание диспропорций

Три стадии развития мировой ЭКОНОМИКИ.




Исторический опыт говорит о том, что в своем развитии человеческое общество проходит три последовательные стадии:

- доиндустриальную (аграрную);*
- индустриальную;*
- постиндустриальную.*

Каждый из них соответствует свой вид отраслевой структуры хозяйства

Аграрная структура хозяйства



е хозяйства
ником
является
смежные с
хозяйство,
тво).
озяйства
е развитых
Юго -
и.
туре ВВП
аганистана,
и долю с/х
50%.

ТОСТИ НАСЕ-
ЙСТВЕ БОЛЕЕ
АГРАРНЫЕ.

Индустриальная структура хозяйства

Индустриальная структура хозяйства
промышленности
19 веков
некоторых



сь после
ервой половины
ь. На пример:
тии, Азии и



**ВАНЯТОСТИ НАСЕ-
ЛЕННОСТИ БОЛЕЕ
ДУСТРИАЛЬНЫМИ**



Постиндустриальная структура хозяйства

Наиболее характерны
непроизводственные

СТРАНЫ, ГДЕ ДОЛЯ ЗАНЯТОСТИ НАСЕЛЕНИЯ В СФЕРЕ УСЛУГ БОЛЕЕ 60%, НАЗЫВАЮТСЯ ПОСТИНДУСТРИАЛЬНЫЕ.

Главные признаки:

1. в экономике – переход от производства товаров к производству услуг;

2. в сфере науки – развитие наукоемких производств;

3. в сфере управления – принятие решений на основе новейшей информационной техники и технологии;

4. в сфере занятости – преобладание работников умственного труда

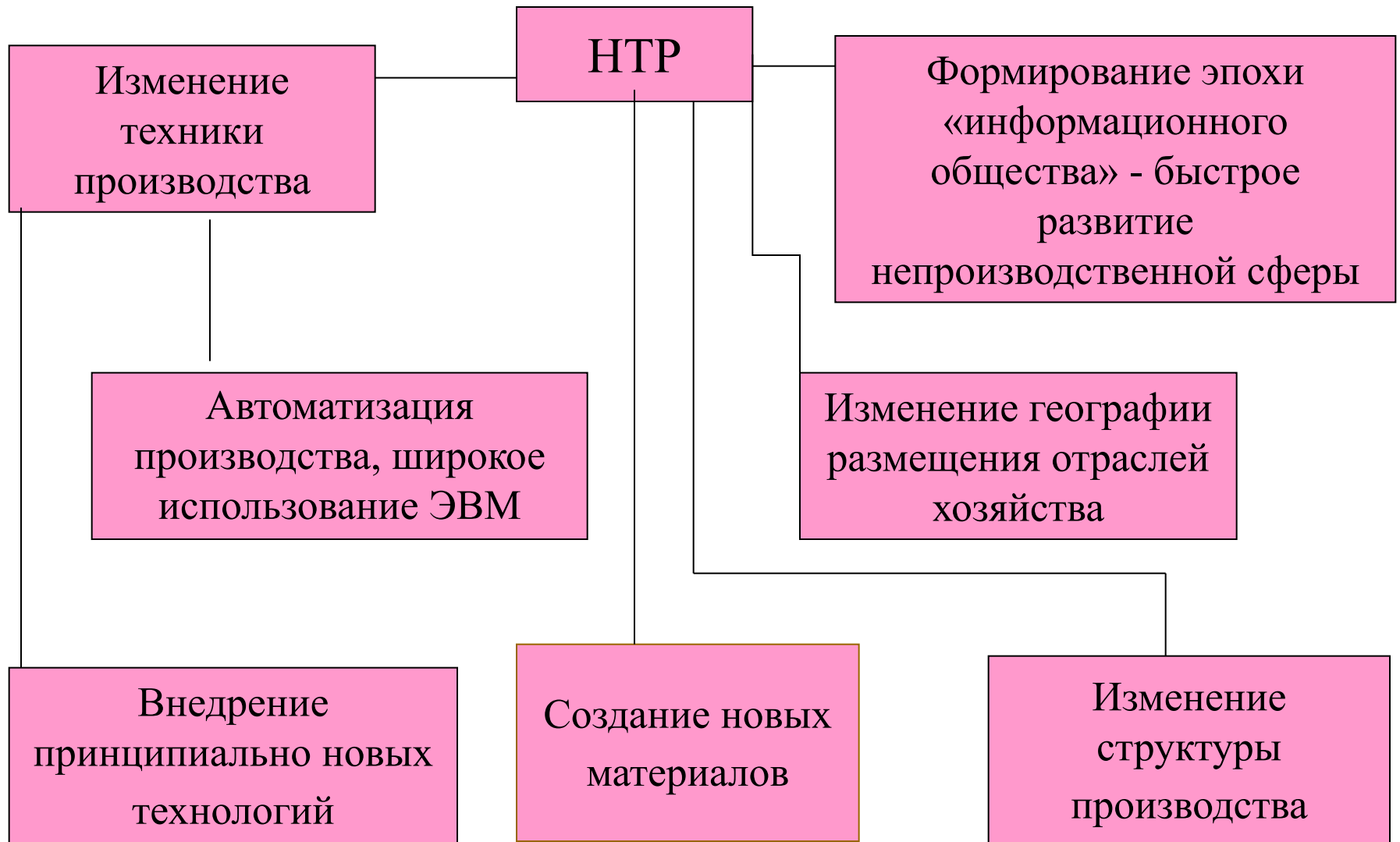
5. в сфере экологии – установление надежного контроля за состоянием окружающей среды.

СТРУКТУРА ВВП* НЕКОТОРЫХ СТРАН МИРА В КОНЦЕ XX ВЕКА.

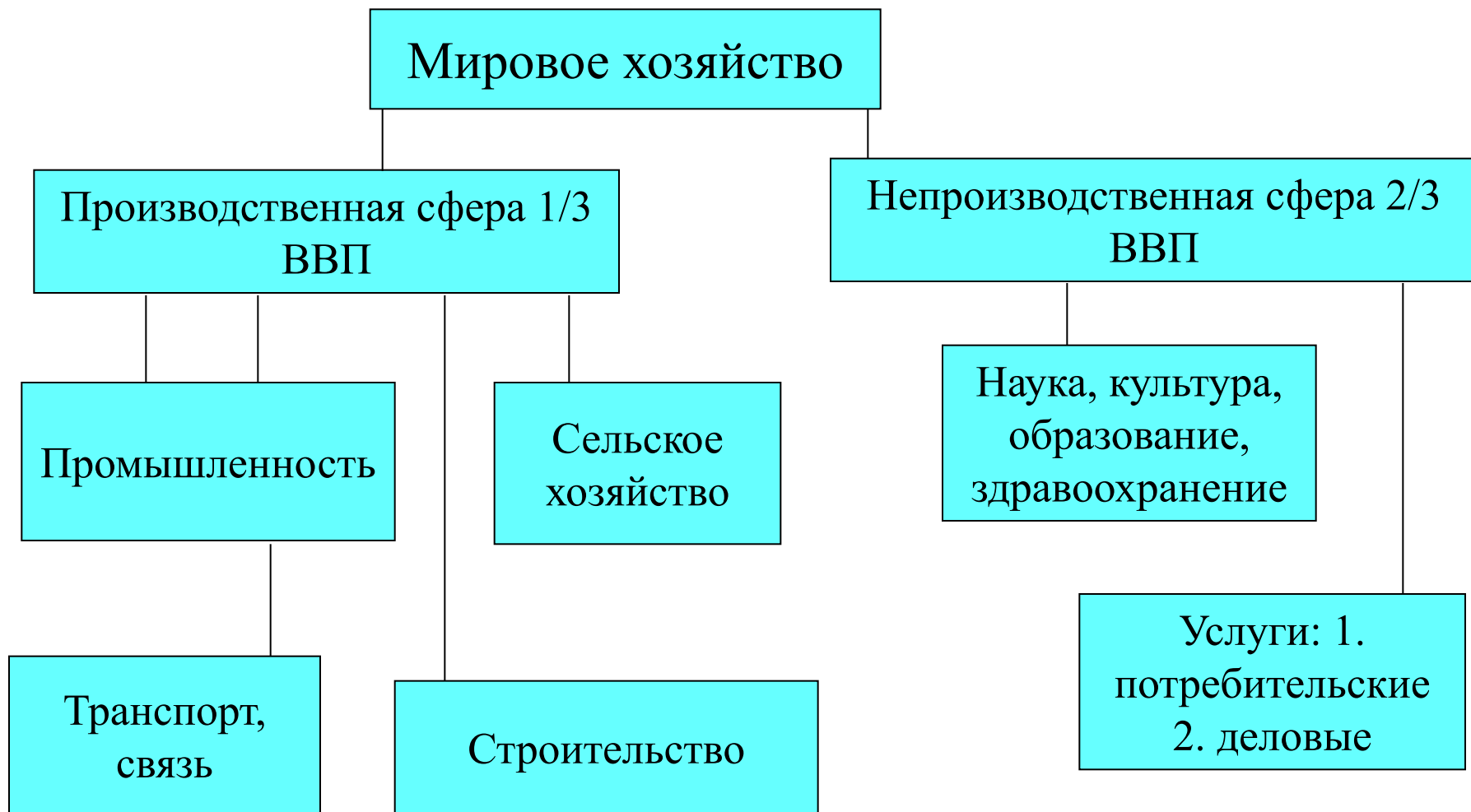
<i>Страна</i>	<i>в %</i>		
	<i>Сельское хозяйство</i>	<i>Промышленность</i>	<i>Сфера услуг</i>
Кувейт	0	53	47
США	2	25	73
Канада	2	32	66
Франция	2	27	71
ОАЭ	2	58	40
Польша	6	39	55
Россия	7	39	54
Украина	18	42	40
Китай	21	48	31
Индия	29	30	41
Гана	48	16	36
Эфиопия	57	10	33

- **ВВП - это общая стоимость товаров и услуг, произведенных национальной экономикой за один год.**

Влияние НТР на мировое хозяйство



Структура мирового хозяйства



Промышленность

Обработка
промышленности

дая
ь – 1/10



«Авангардная
тройка»-
электроэнергети
машиностроени
химическая
промышленнос

ется: 1.



Железнодорожный

ный

Магистраль

промышленный

сельскохозяйственный

пассажирский

судовождение

распределение

распределение

одная перевозка грузов.

ный

ов

ние

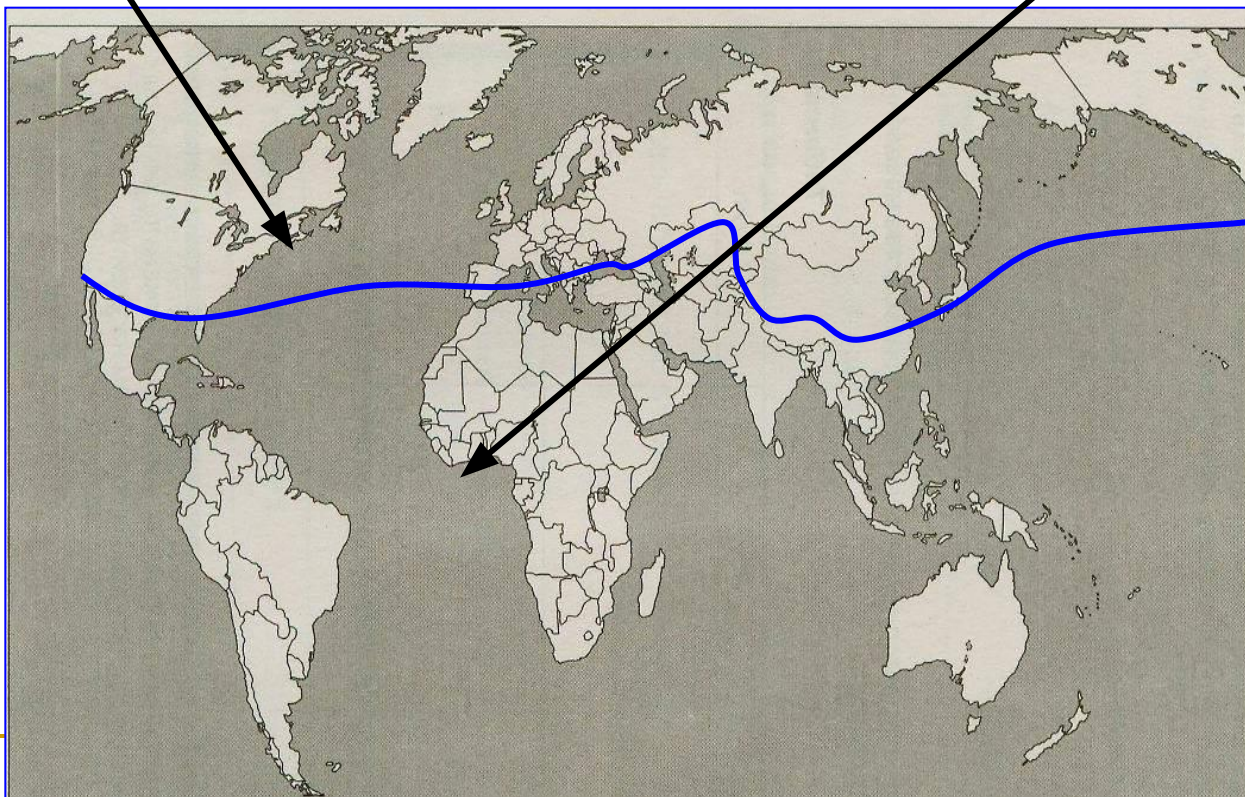


Основные модели мирового хозяйства

Двучленная модель

Экономически развитый Север

Развивающийся Юг



Трехчленная модель мирового хозяйства

Центр

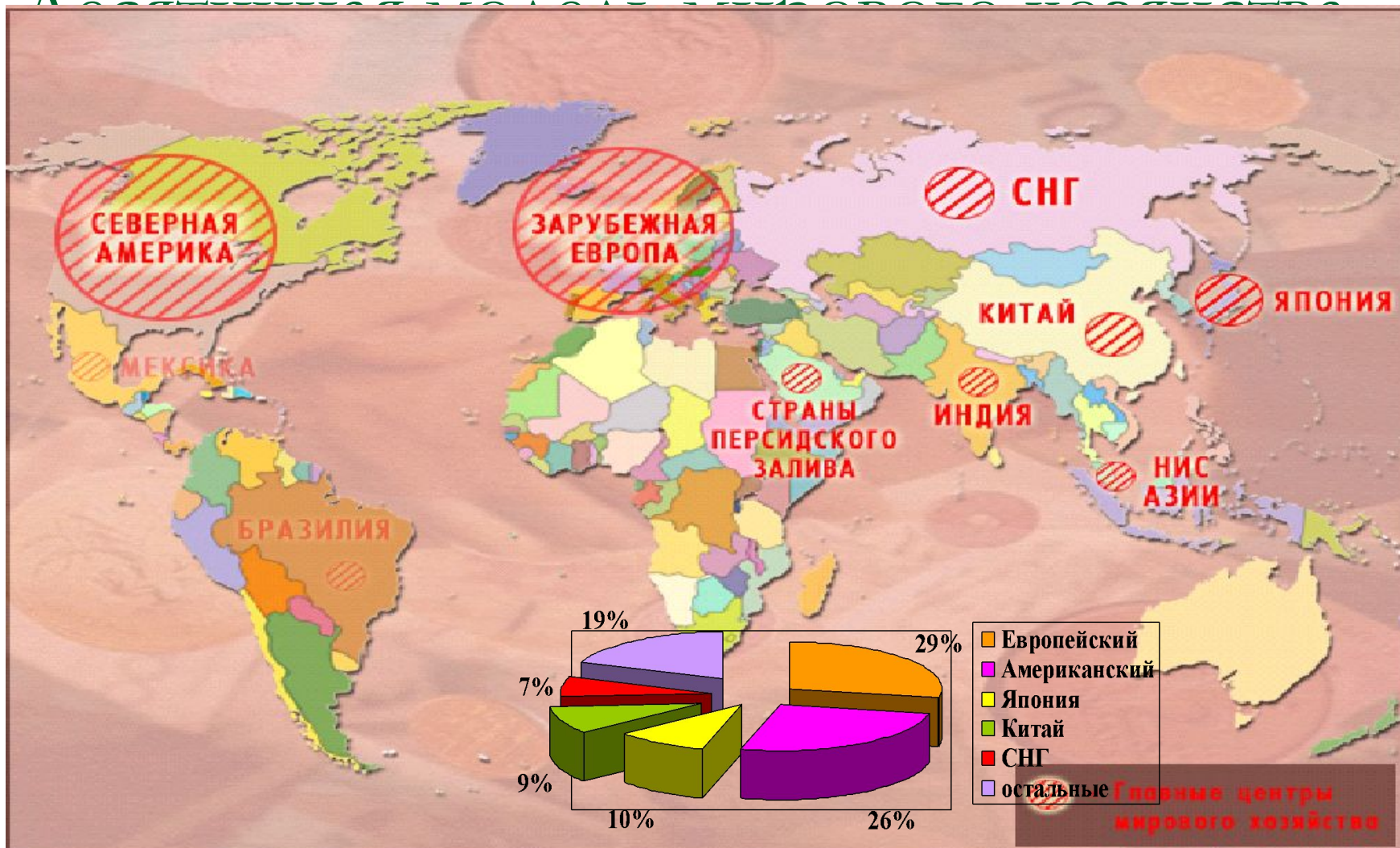
25 -30
развитых
стран Севера

полупериферия

НИС Азии, страны-члены ОПЕК, «продвинутые страны» Латинской Америки, Азии и Африки, некоторые страны с переходной экономикой.

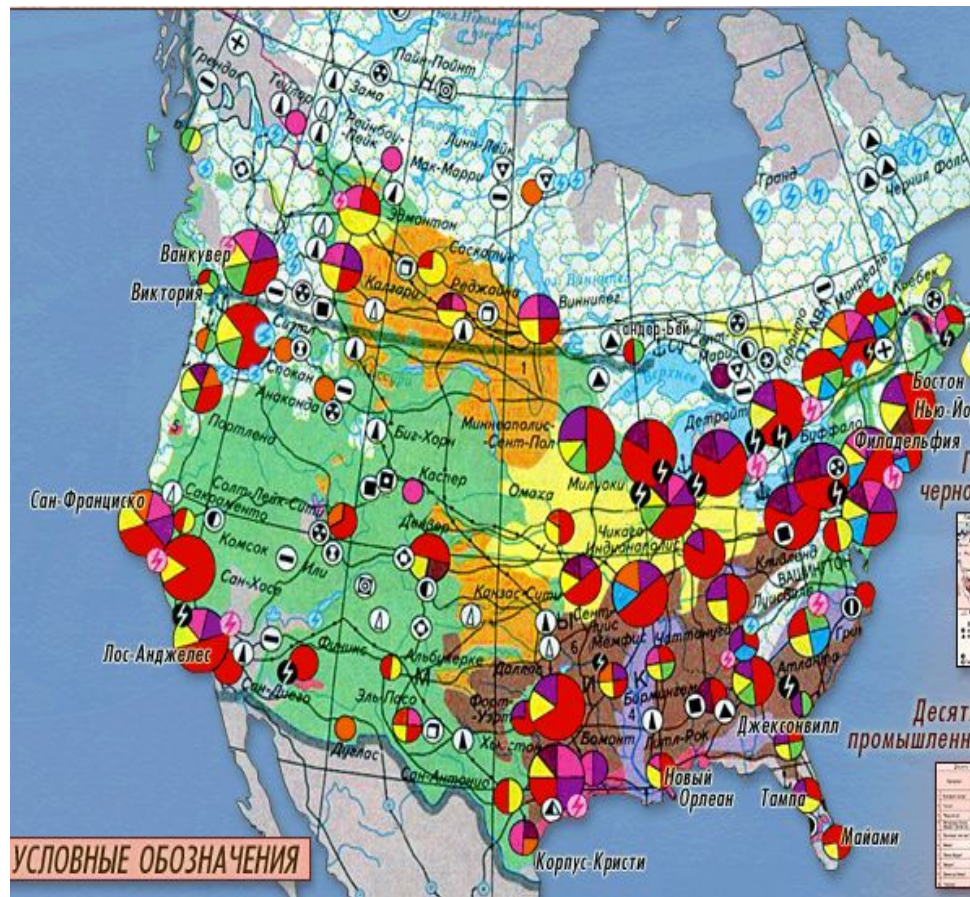
периферия

100
развивающихся
стран Юга.



Территориальная структура мирового хозяйства (ТСХ)

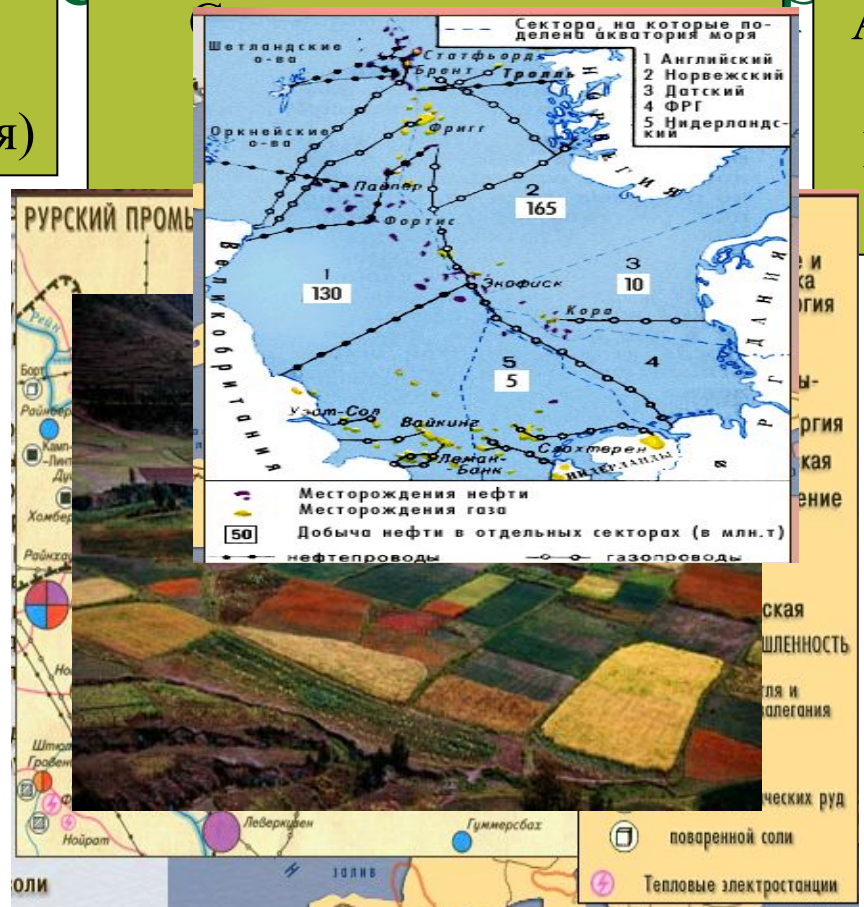
- **ТСХ**- это совокупность определенным образом взаиморасположенных территориальных элементов, находящихся в сложном взаимодействии друг с другом.
- Географический рисунок расселения населения его хозяйственной деятельности определяют крупные городские агломерации, природные районы, рекреационные зоны, основные транспортные магистрали.
- Этот рисунок может быть:
 - А) моноцентрический (одноцентровым);
 - Б) полицентрическим (многоцентровым);
 - В) смешанным.



СКИ РАЗВИТИЕ СТРАНЫ

Высокоразвитые районы. (Большой Лондон, Калифорния)

Аграрные районы (Юг Италии, Греция, западная часть Франции)



РУРСКИЙ ПРОМЬ

Борт

Райтер

Камп-Лит

Дун

Хамбер

Райск

Штра

Грабен

Нойрат

ОЛИ

Леверкузен

Гуммерсбах

ЮЛЛИ

и са

огия

ы-

ргия

кая

ение

ская

шленность

ля и

алегания

ческих руд

Развивающиеся страны

ПРОМЫШЛЕННОСТЬ АФРИКИ

- 1 - Сеута и Мелилья (Исп.)
- 2 - Гамбия
- 3 - Гвинея-Бисау
- 4 - Кабо-Верде
- 5 - Сьерра-Леоне
- 6 - Либерия
- 7 - Того
- 8 - Бенин
- 9 - Экваториальная Гвинея
- 10 - Сан-Томе и Принсипи
- 11 - Лесото
- 12 - Свазиленд
- 13 - Малави
- 14 - Маврикий
- 15 - Бурунди
- 16 - Руанда
- 17 - Джибути
- 18 - Эритрея

Доля промышленности в ВВП:

- - свыше 40%
- - от 25 до 40%
- - от 15 до 25%
- - менее 15%

Обрабатывающая промышленность:

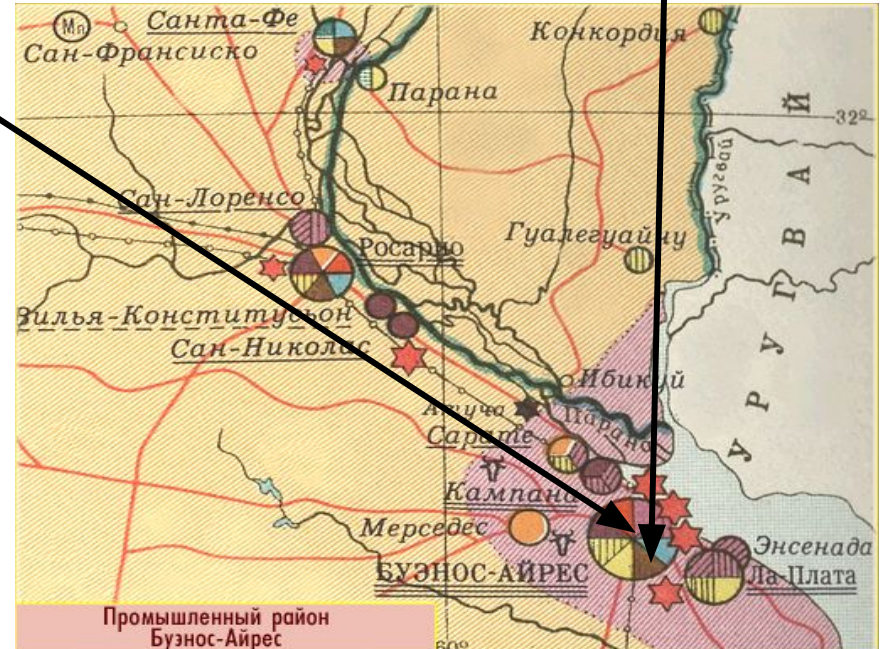
- - Черная металлургия
- - Цветная металлургия
- - Нефтеперерабатывающая
- - Химическая
- - Машиностроение и металлообработка
- - Строительных материалов
- - Текстильная
- - Пищевая



Развивающиеся страны


Роль главного центра
«фокуса» всей
территории обычно
выполняет столица.

В приморских странах
столица обычно служит
и главными морскими
воротами.



Развивающиеся страны, территория контраста.

- «Две страны в одной»



Региональная политика

- Региональная политика – это комплекс законодательных, административных, экономических и природоохранных мероприятий, способствующих более рациональному размещению производительных сил и выравниванию условий жизни людей.
- 1. создание наукоемких производств, филиалов крупных фирм в депрессивных районах.
- 2. «разгрузка» крупных городских агломераций.
- 3. освоение новых районов, преимущественно окраинных, периферийных.
- 4. освоение внутренних районов (перенесение столиц). (Бразилия)

