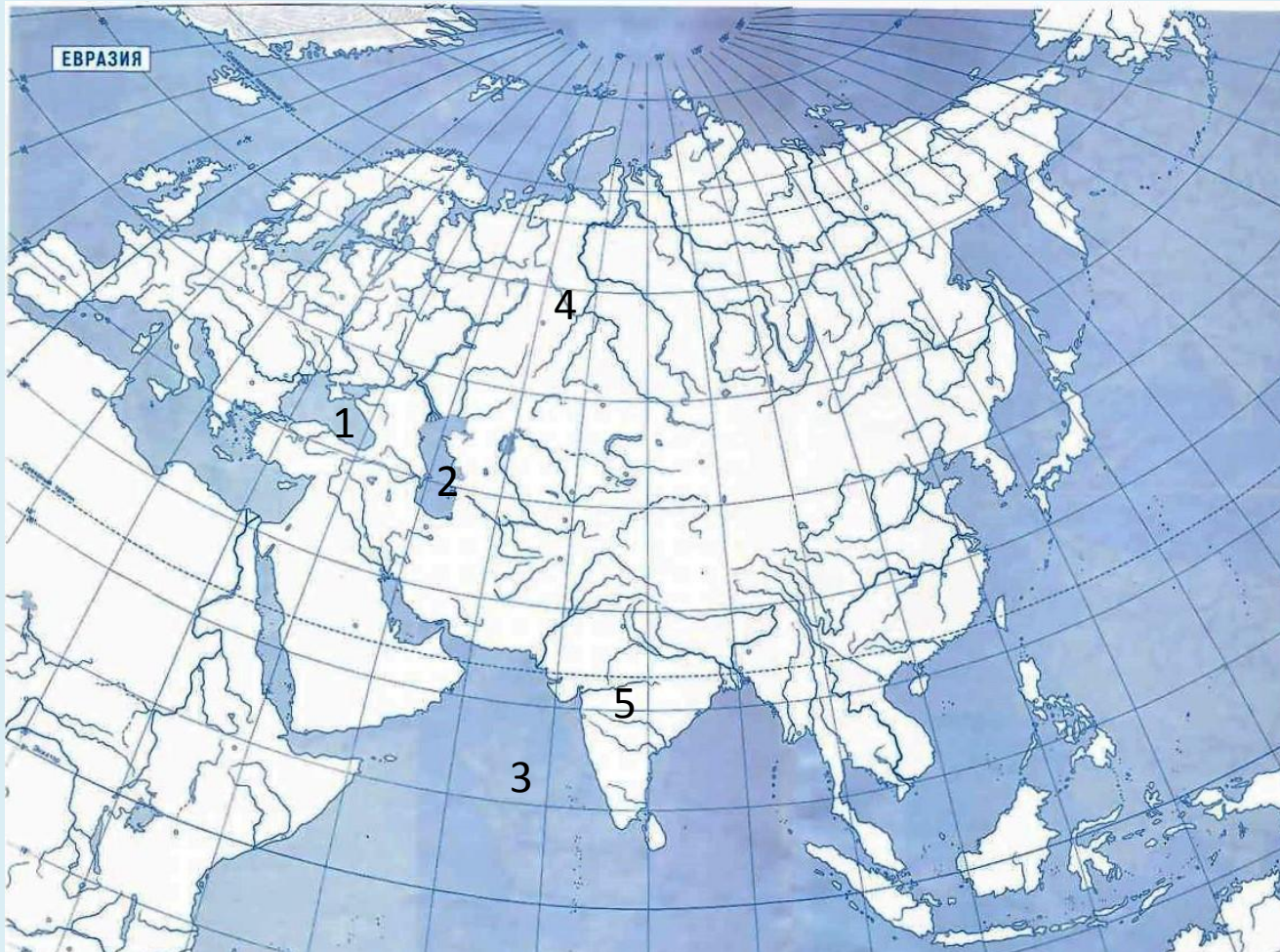




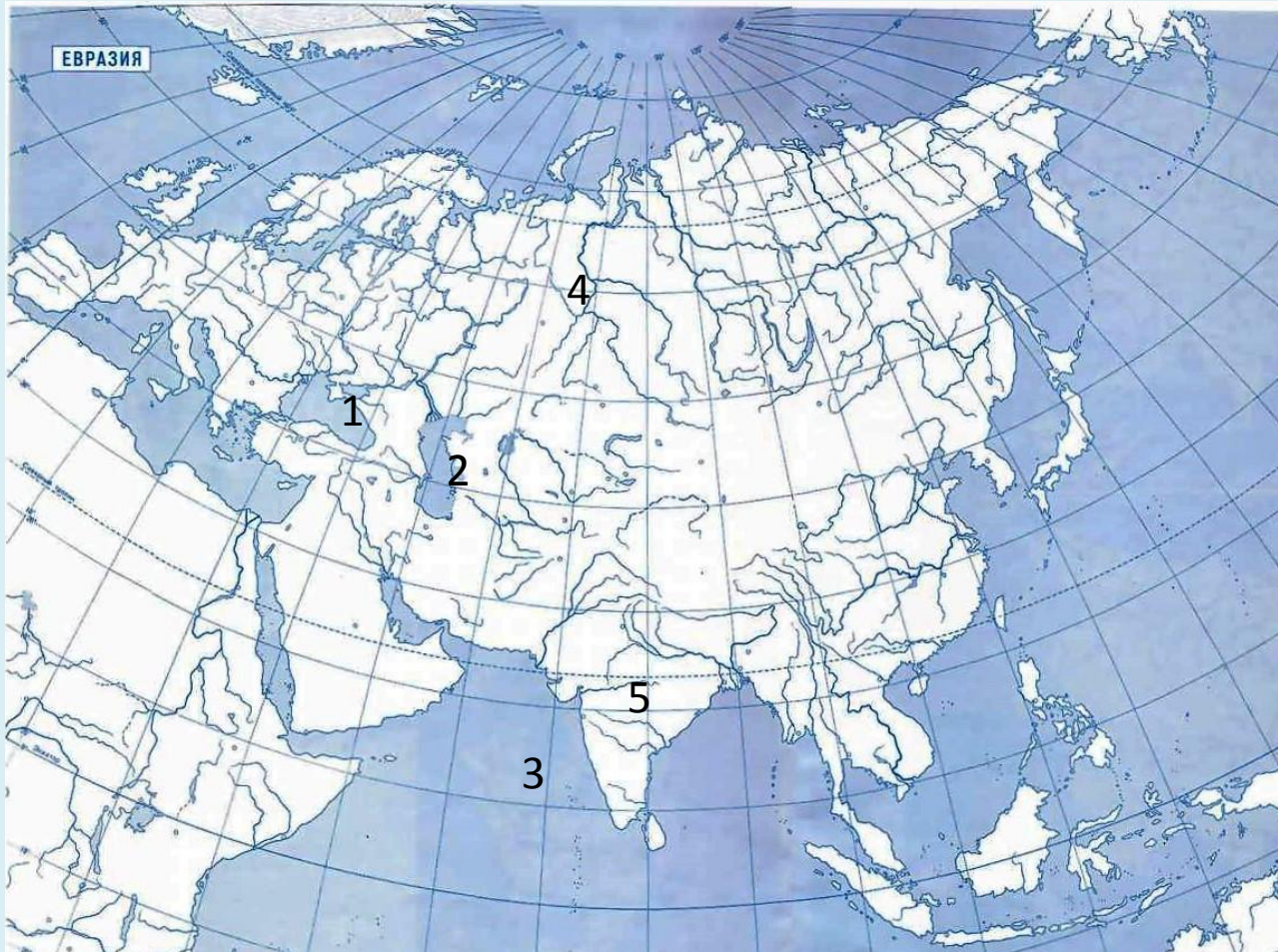
Работа с картой

Задание: Подпишите географические объекты, зашифрованные под цифрами



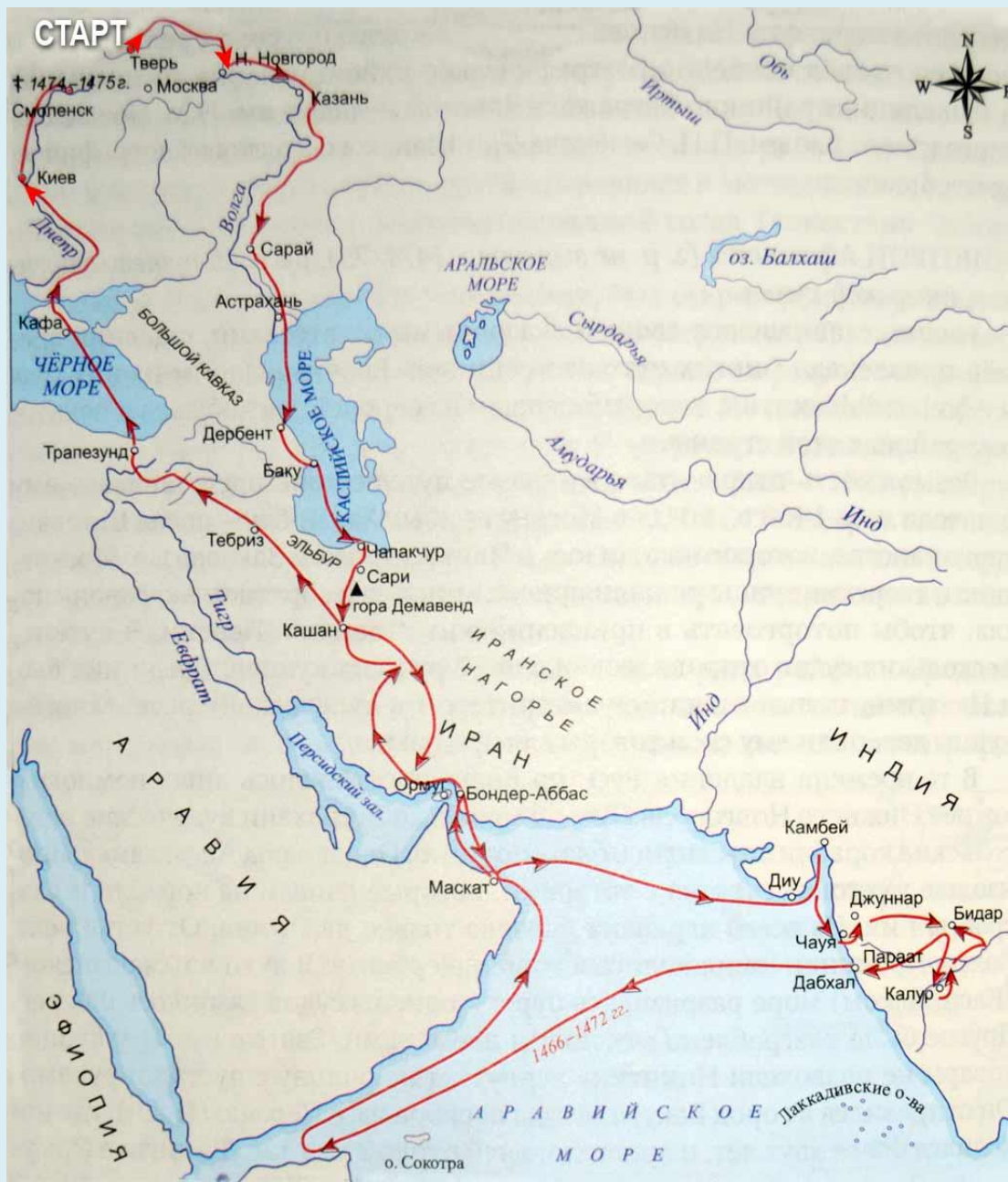
Работа с картой

1-Чёрное море, 2- Каспийское море, 3- Аравийское море, 4- Евразия, 5- полуостров Индостан





Маршрут






Одежда



Обычаи и традиции при вкушении пицци




Дворец султана

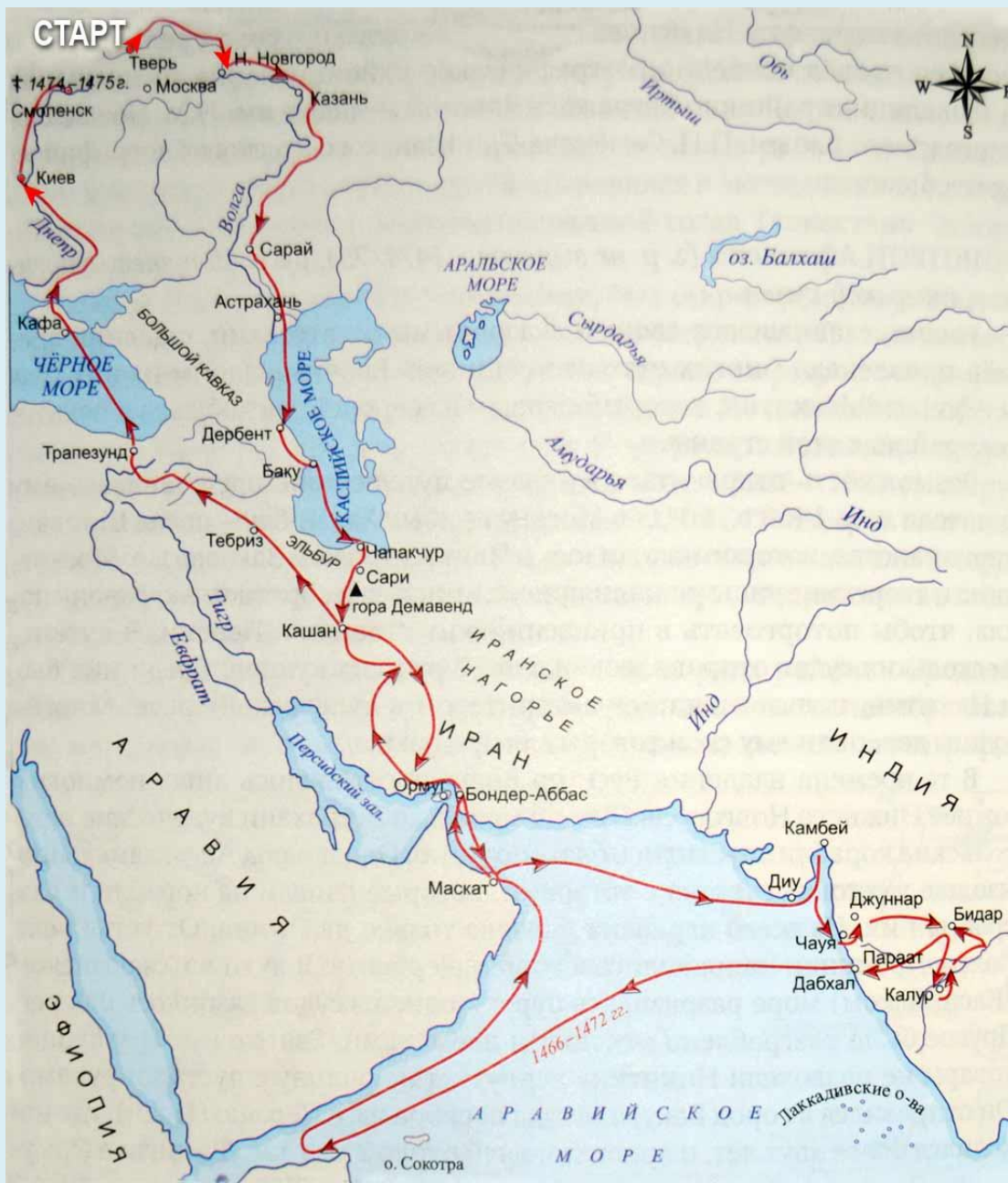


Рынки Индии в

древности



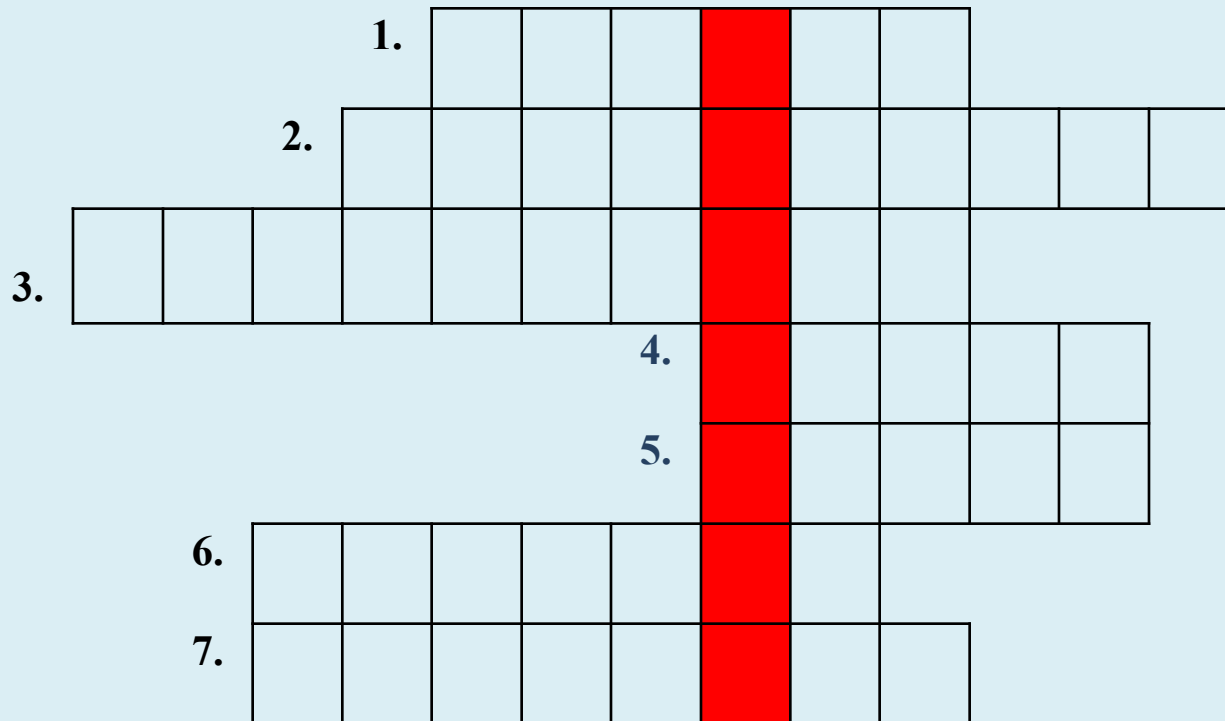
Маршрут



Кроссворд.

Главное слово по вертикали –
фамилия путешественника, о котором мы говорим сегодня на

1. Это море раньше называлось ~~Ураке~~ **Драмбульским**.
2. Море в Индийском океане.
3. Это море раньше называлось Дербентским.
4. Страна, в которой побывал и которую описал в своих записках русский купец Афанасий Никитин.
5. Город, из которого отправился в своё путешествие Афанасий Никитин.
6. Точное название дневника А. Никитина - «... за три моря».
7. Около какого города умер Афанасий Никитин?



Рефлекс



**наработайте
маршрут своего
будущего
путешествия в
Индию и продумайте
основные
географические
объекты на пути его**