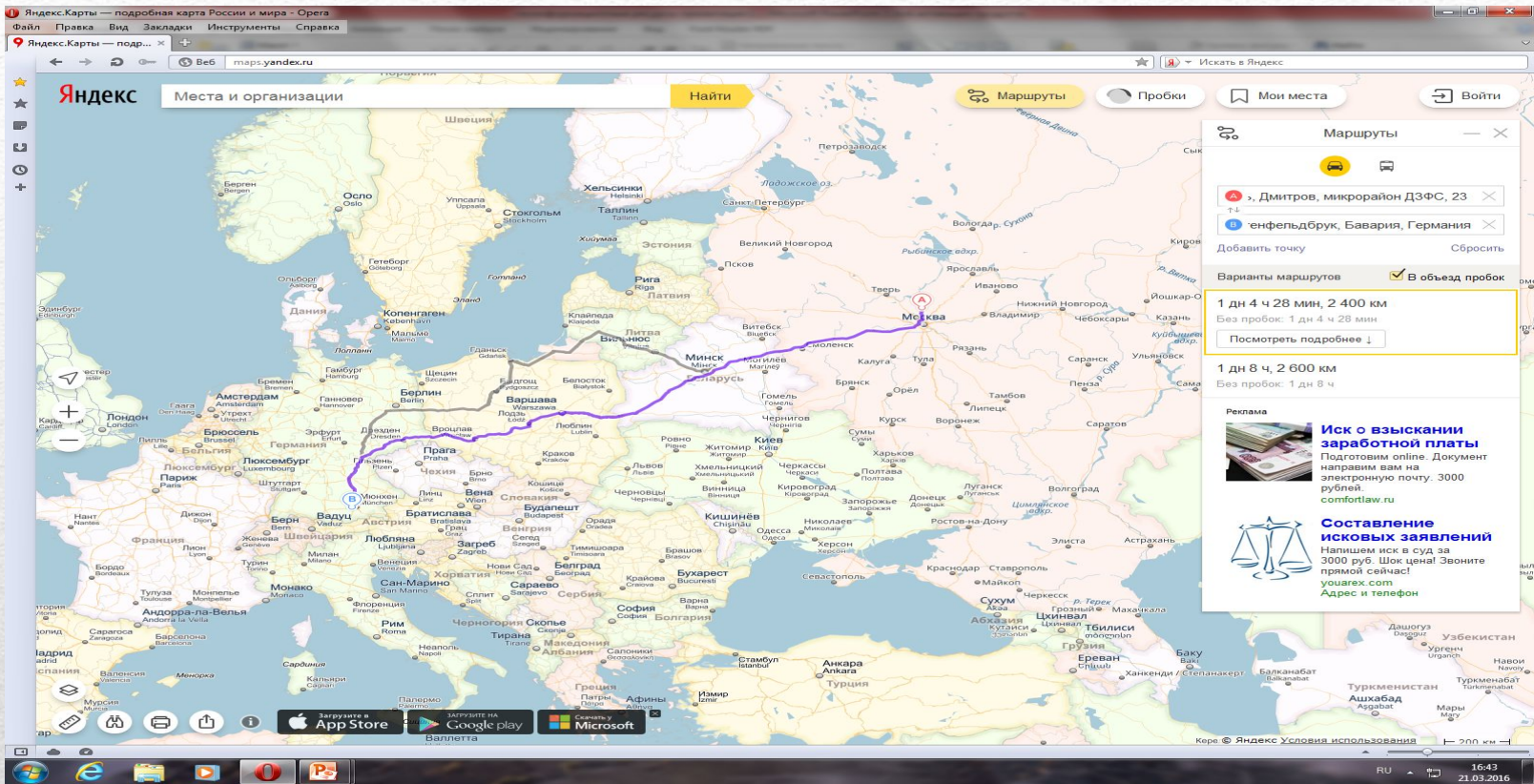
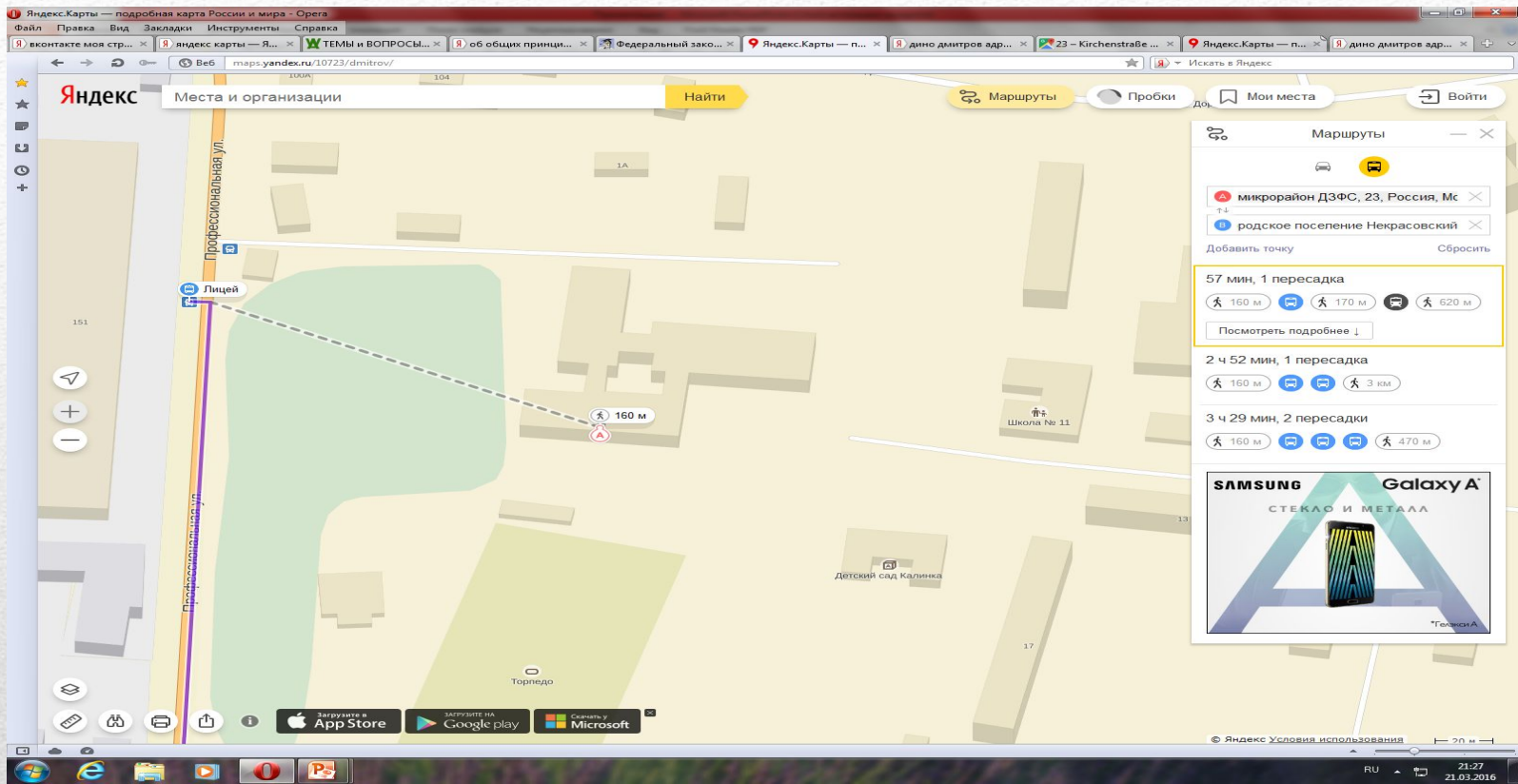


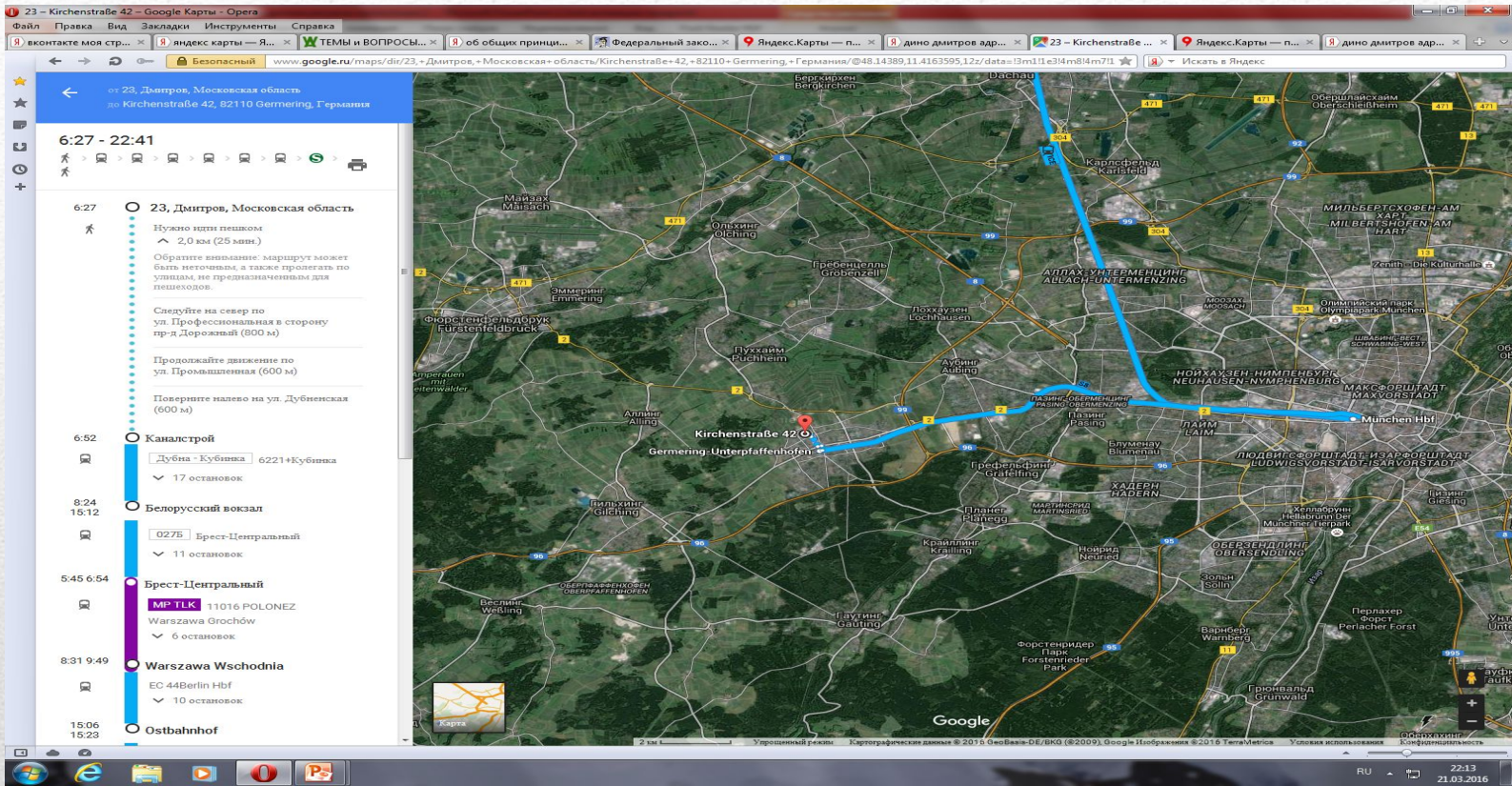
ТЕМА:
ГЕОИНФОРМАЦИОННЫЕ РЕСУРСЫ
ВЫПОЛНИЛ: СТУДЕНТ ГРУППЫ 1213-2(О)
РОДИОНОВ ВЛАДИМИР



ОБЩИЙ ПЛАН



МАРШРУТ ОТ ДИНО ДО ОСТАНОВКИ



МАРШРУТ ОТ ОСТАНОВКИ В ГЕРМАНИИ ДО АДРЕСА

- 1.** пешеходный маршрут: 5 километров 100 метров
- 2.** Маршрут на транспорте: 2394 километров 900 метров

РЕЗУЛЬТАТ ПРЕЗЕНТАЦИИ
