

# Социально-экономические регионы Америки

1

---

---

## Политическая карта и население Северной Америки



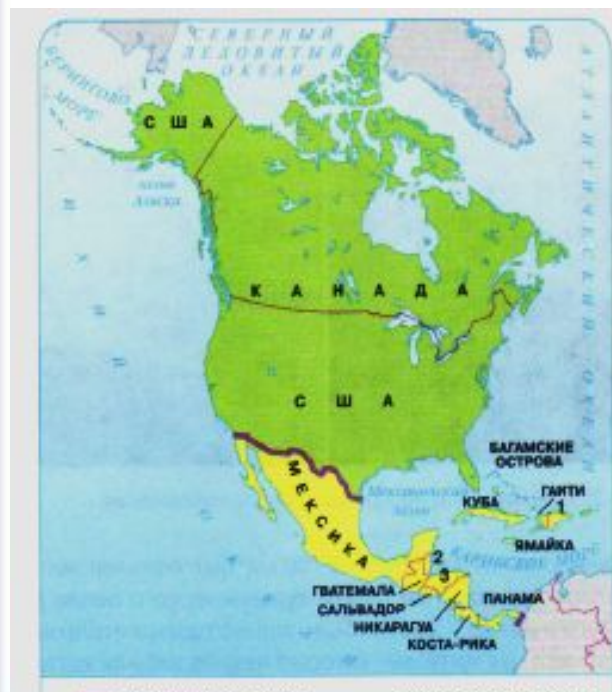
**Америка** — часть света, объединяющая два материка, **Северную Америку** и **Южную Америку**, а также близлежащие острова (включая **Гренландию**). Эту часть света также называют **Нор...**



2

В Северной Америке можно выделить два региона. Северную часть материка занимает Англо-Америка (США и Канада). К югу от территории США расположен ещё один регион – Центральная Америка, в которую входят Мексика, несколько небольших стран Панамского перешейка и почти 28 островных стран в бассейне Карибского моря.


3



## Англо-Америка.

Регион занимает почти **75%** площади материка. Примерно поровну эта площадь распределяется между двумя странами – **США** и **Канадой**. Страны занимают всю северную часть материка и омываются водами трёх океанов.


# 4



К данному региону относятся также Североамериканские зависимые территории (острова):

5

- **Бермуды** ( владение **Великобритании**)
- **Гренландия** ( автономия **Дании**)
- **Сен-Пьер и Микелон** (владение **Франции**)



**Хотя на территории региона преобладают равнины, рельеф очень разнообразен. Бескрайние равнины сочетаются здесь с горами различного возраста, происхождения и высоты.**

**6**



На западе расположены **Кордильеры**, занимающие почти **1/4** всей площади региона. Это район сейсмической и вулканической деятельности. Извержение вулкана **Сент-Хеленс** в **1980** г. было самым мощным за всю историю **США**. Страшной силы взрыв уничтожил почти весь конус вулкана.

7



Самой высокой горой Северной Америки является гора **Мак-Кинли**, достигающая высоты **6193** метров над уровнем моря. Гора расположена на **Аляске** в национальном **парке «Денали»**. Гору называли именем двадцать пятого президента США. Вершина имеет вид двуглавой горы.

8





В Северной своей части Америка очень богата водными ресурсами: озера и реки занимают большую часть площади, а [Миссисипи](#) с [Миссури](#) – это наиболее длинная на всей земле речная система.

9



Северная часть материка богата озёрами ледниково-тектонического происхождения. В их числе Великие озёра, Виннипег, Манитоба, Большое Невольничье озеро, Большое Медвежье озеро, Оленьё озеро и другие.

10



Северная Америка по флоре и фауне схожа с Евразией – здесь есть и **хвойные**, и **лиственные** леса, знаменитые **дубы** и **кедры**. Животные также типичны: **лоси**, **медведи**, **белки**, **лисы**. Ближе к югу ландшафт становится пустынным, сухим, меняется и флора, и фауна.

11



США и Канада обладают огромными запасами полезных ископаемых – **золотом**, **урановыми**, **медными** и **железными** рудами. Обе страны в большом количестве добывают **нефть** и **природный газ**, причём значительная часть добычи ведётся в условиях Арктики. США – один из крупнейших в мире производителей **угля**.

12



В Северной Америке большие запасы лесных ресурсов, большинство которых приходится на Канаду (свыше **1/2** ее площадей занята лесами). Разнообразные **естественные** условия, богатейшие минеральные, лесные и энергетические ресурсы стали основанием для формирования мощной **горнодобывающей** и развитой **обрабатывающей промышленности** в **странах региона**

# 13



Благодаря выгодам географического положения, отдаленности от театров военных действий во время Первой и Второй мировых войн страны региона сохранили и увеличили свой экономический

14



Коренные жители региона – **индейцы**, **алеуты** и **эскимосы** – сейчас составляют незначительную часть населения. Современное население США и Канады сформировалось в результате миграции людей из многих стран. Большинство жителей – потомки европейцев: англичан, шотландцев, ирландцев, французов, итальянцев, немцев, голландцев, шведов и поляков.

# 15



На юге США много испаноязычных выходцев из Мексики, Центральной Америки и островов Карибского моря. Более **10%** населения Англо-Америки – **афроамериканцы** - чернокожие африканского происхождения, чьи предки были рабами европейских поселенцев в течение 300-летнего периода освоения США и Канады.

# 16





Средний годовой прирост населения - **1,1 %**.  
Это обусловлено быстрым снижением  
рождаемости и сокращением средних  
размеров семьи.

Религиозный состав очень разнообразный.  
Большинство населения США и Канады

17



Истинным богатством стран является многообразие их культур, обычаев и религий, кухни и праздников. Официальный язык в регионе – **английский**, но в некоторых районах США широко распространён **испанский**, а часть канадцев говорит **по-французски**.

# 18



Северная Америка - один из наиболее урбанизированных регионов мира: уровень урбанизации представляет в США 76 %, Канаде - 77 % .  
Здесь находятся три наибольших мегалополиса: Босваш, Чипиттс, Сан-Сан.

# 19



**США и Канада – молодые страны, поэтому там нет исторических памятников, имеющих всемирное значение. Зато в список Всемирного наследия включено немало грандиозных природных объектов.**

**20**



К ним относятся:

- Крупнейшая в мире пещера **Флинт-Мамонтова**.
- **Ниагарский** водопад.
- **Парк Динозавров**.
- **Башня Дьявола** – крупный базальтовый лакколит.
- **Йеллоустонский** национальный парк – знаменитый своей системой мощных гейзеров.

21





## Центральная Америка.

Регион находится в самой узкой части материка. Именно поэтому большинство стран региона имеют очень небольшие размеры. Единственное исключение – Мексика. В регион входят также страны Панамского перешейка:

- Белиз,
- Гватемала,
- Гондурас,
- Коста-Рика,
- Никарагуа,
- Панама,
- Сальвадор.



23

В регионе расположены островные государства Карибского бассейна. Эти страны называют **Вест-Индией** в результате ошибки Христофора Колумба, который считал, что эти острова находятся где-то у берегов Индии.

Среди них есть независимые государства:

**24**

- **Гаити**
- **Содружество Доминики**
- **Доминиканская Республика**






# Независимые страны в составе Содружества наций:

# 25

- Антигуа и Барбуда
- Содружество Багамских островов
- Барбадос
- Гренада
- Сент-Винсент и Гренадина
- Сент-Китс и Невис
- Сент-Люсия
- Тринидад и Тобаго



## Страны, зависимые от США:

- Американские Виргинские острова,
- Пуэрто-Рико.

# 26

## Заморские территории Великобритании:

- Ангилья,
- Британские Виргинские острова,
- Каймановы острова,
- Монтсеррат,
- Теркс и Кайкос,



Страны, которые являются заморскими департаментами и сообществами:

**27**

**Франции:**

- Гваделупа,
- Мартиника,
- Сен-Бартелеми,
- Сен-Мартен.



**Нидерландов:**

- Аруба,
- Бонэйр,
- Кюрасао,
- Саба,
- Синт-Эстатиус,
- Синт-Мартен.



**Страны Центральной Америки расположены между двумя океанами, отличаются мягким влажным климатом, способствующим развитию богатой растительности. Через весь регион с севера на юг протянулись горные цепи и высокие равнины, которые сильно влияют на распределение осадков.**

**28**




В результате природные условия в Центральной Америке очень разнообразны – даже в пределах небольшой страны здесь можно увидеть несколько природных зон. Пейзаж дополняют многочисленные действующие вулканы. Наиболее высокая вершина Центральной Америки – вулкан **Тахумулько** (высота **4217 м**).



Речная сеть региона густая, за исключением полуострова **Юкатан**. Преобладают короткие, бурные, порожистые реки; крупнейшие — Мотагуа, Патука и Коко. В тектонических котловинах лежит много озёр, в том числе крупнейшие — Никарагуа, Манагуа, Исабаль,

30



Полезными ископаемыми богата только Мексика. Здесь много разнообразных **руд**, а также **нефть** и **природный газ**. Главными богатствами других стран является прекрасный климат, создающий условия для развития сельского хозяйства и организации приморских курортов.

31



Долгое время отличительной чертой сельского хозяйства Центральной Америки было выращивание тропических фруктов, которые поставлялись во многие страны мира. За эту особенность страны региона называли **«банановыми республиками»**.

32





Большая часть населения – метисы – потомки индейцев и испанцев. Наиболее многочисленным коренным народом являются индейцы **майя**. Есть много малочисленных индейских народностей: **олони, бердаши, кикапу, виннебаго**.

33



В Гватемале около половины населения — **индейцы**, говорящие на своих языках. В Коста-Рике потомки испанских колонистов почти не смешивались с местными индейцами. Для Панамы характерна большая доля **негритянского** населения (**12--15 %**).

34



Господствующий язык в Центральной Америке — **испанский**, единственным исключением является англоязычный Белиз.

Большинство жителей исповедуют **католицизм**, но их религиозные праздники часто имеют национальный оттенок.

35




На территории Центральной Америки множество памятников культуры и природы. В список Всемирного наследия включены развалины столиц империй ацтеков и майя – Теотиуакан и Паленке.

36



В регионе немало городов, построенных испанцами ещё в XVI в. Старинные кварталы Гаваны, Гвадалахары также включены в список Всемирного наследия

37



Магия и мистика местных культур, в первую очередь, **культуры майя**, составляют общее богатство народов Центральной Америки.

38




Более сорока крупных этнических групп сохраняют свой образ жизни в соответствии с окружающей природой, старинными обычаями, языком, ритуалами и народным творчеством. Все это составляет удивительную языковую и культурную мозаику.

39



Северная Америка — уникальный по своему этническому, природному, климатическому и культурному составу материк, изучать который можно бесконечно.

40





# ВОПРОС

41

1. Какие **Ы:** наиболее крупные страны расположены на материке?
2. На какие регионы делится Северная Америка?
3. Каков расово-этнический состав населения стран Северной Америки?
4. Почему страны Карибского бассейна называют Вест-Индией?
5. Как ещё часто называли страны Центральной Америки и почему?
6. Назовите несколько природных памятников Северной Америки, внесенных в список Всемирного наследия ЮНЕСКО.