

Погоня Ивана Бездомного.

Заочная экскурсия по булгаковским
местам

Подготовил Мейстер Герман, ФЛ-РЛБ-31

Погоня Ивана Бездомного, поэта, за Воландом и его «свитой» изложена в IV и V главах.

В данной презентации показаны те места, в которых останавливался Бездомный: представлены фотографии, которые были сделаны в период, когда примерно происходили события, описываемые в романе (30-е годы), и фотографии, сделанные сегодня, за последние десять лет.

КАРТ

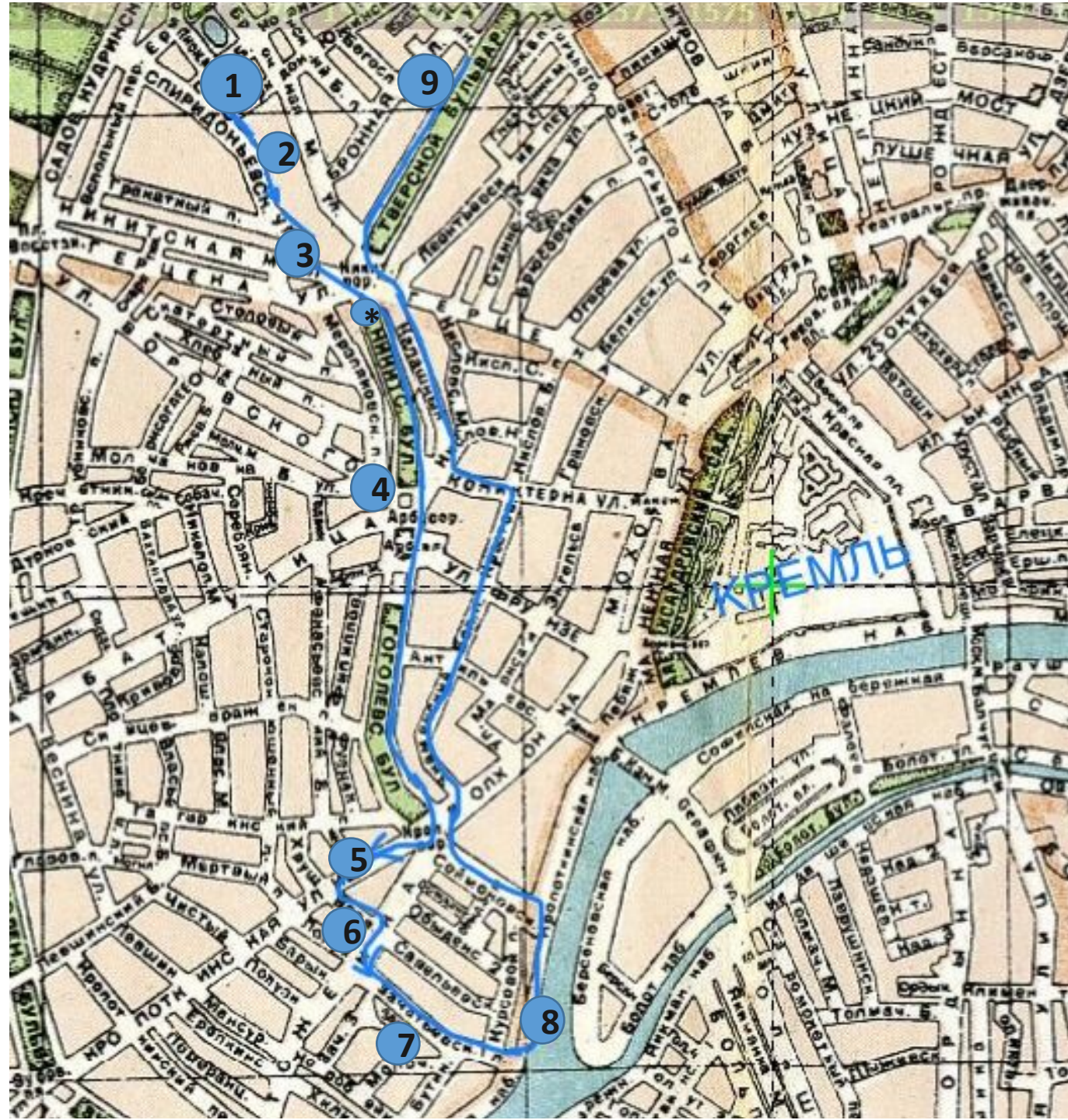
ФАКТ

Ы

ИСТОЧНИКИ,

используемые при работе

Карта Москвы, 1934 год





1927-1930-е
гг.




2020 г.

1. Патриаршие пруды

Погоня начинается на **Патриарших прудах**, когда Воланд пытается скрыться от Ивана Бездомного, а Коровьев и Бегемот помогает ему в этом.

*«Иван ахнул, глянул вдаль и увидел ненавистного неизвестного [Воланда]. Тот был уже у выхода в **Патриарший переулок** [примыкает к прудам], и притом не один. Более чем сомнительный регент [Коровьев] успел присоединиться к нему. Но это еще не всё: третьим в этой компании оказался неизвестно откуда взявшийся кот <...>. Тройка двинулась в **Патриарший** <...>».*





1917 г.



2020 г.

2. улица

Спиридоновка

«Тройка мигом проскочила по переулку и оказалась на **Спиридоновке**. Сколько Иван не прибавлял шагу, расстояние между преследуемыми и им ничуть не сокращалось».





1929 г.




2020 г.

3. Площадь Никитские Ворота



«<...> не успел поэт опомниться, как после тихой Спиридоновки очутился у **Никитских ворот**, где положение его ухудшилось. Тут уж была толчея, Иван налетел на кой-кого из прохожих, был обруган».





*. Улица Б. Никитская (Герцена), д. 32. *Дом не*


сохранился

Здесь же Иван Бездомный «в неподвижности застыл у бакалейного магазина на углу» — очевидно, что это бакалея в доме 32 по Большой Никитской.





1930 г.



2020 г.

4. Арбатская площадь

«Как ни был расстроен Иван, все же его поражала та сверхъестественная скорость, с которой происходила погоня. И двадцати секунд не прошло, как после Никитских ворот Иван Николаевич был уже ослеплен огнями на **Арбатской площади**».





1935 г.



2020 г.

5. Улица Кропоткинская (сейчас — Пречистенка)

«Ещё несколько секунд, и вот какой-то темный переулок с покосившимися тротуарами, где Иван Николаевич грохнулся и разбил колено. Опять освещенная магистраль — улица **Кропоткина** <...>».





1928—1930-е гг.



2014 г.

6. Улица Остоженка

«<...> потом переулок, потом **Остоженка** и ещё переулок, унылый, гадкий и скупо освещенный. И вот здесь-то Иван Николаевич окончательно потерял того, кто был ему так нужен. Профессор исчез».






7. 1-й Зачатьевский переулок, д.

«Иван Николаевич смут¹³ился, но ненадолго, потому что вдруг сообразил, что профессор непременно должен оказаться в **доме № 13** и обязательно в квартире 47.

Ворвавшись в подъезд, Иван Николаевич взлетел на второй этаж, немедленно нашел эту квартиру и позвонил нетерпеливо».

1-й Зачатьевский переулок, д. 13 — возможно, именно об этом доме идёт речь в романе.





1929 г.




2020 г.

8. Москва-река

«<...> Иван твердо сказал самому себе:

— Ну конечно, он на **Москве-реке!** Вперед!

Следовало бы, пожалуй, спросить Ивана Николаевича, почему он полагает, что профессор именно на **Москве-реке**, а не где-нибудь в другом месте. Да горе в том, что спросить-то было некому. <...> Через самое короткое время можно было увидеть Ивана Николаевича на гранитных ступенях амфитеатра **Москвы-реки**».





1923 г.



2010-е гг.

9. «Дом Грибоедова» (Тверской бульвар, д. 25)

Поплавав в реке, «Иван оборвал пуговицы с кальсон там, где те застегивались у щиколотки, в расчете на то, что, может быть, в таком виде они сойдут за летние брюки, забрал иконку, свечу и спички и тронулся, сказав самому себе:

– К **Грибоедову!** Вне всяких сомнений, он [Воланд] там. <...>

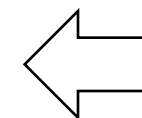
Старинный двухэтажный дом кремового цвета помещался на бульварном кольце в глубине чахлого сада <...>».

Там Бездомный устраивает переполох, и на этом погоня заканчивается — героя увозят «в психиатрическую».



В сумме Иван Бездомный прошёл более 5,7 км.*

* 130 + 603 + 233 + 173 + 799 + 1200 + 484 + 484 + 1200 + 215 + 205
= 5 726 м.



Источники 1

1. Мастер и Маргарита: роман / Михаил Булгаков. — М.: АСТ, 2015. — 446 с.
2. Новый схематический план г. Москвы / Ред. Малинский Д. Л. — 1:30000. — М.: Моссовет, 1934 (1-ая картогр. ф-ка им. Дунаева "Геокартпром"). — 1 к.: цв., 2 врезки; 85x62 см + Указ. (57 с. (ок. 2800 назв.); 14x11 см).

Патриаршие пруды.


1. Фото *Патриаршие*, 1927–1930, Россия, Москва, ЦАО, Пресня. URL: <https://pastvu.com/p/60546>.
2. ВОКРУГ ПАТРИАРШИХ // telemetr.me. URL: <https://telemetr.me/content/AAAAAEJEqhHYvQdsoGbKWw/post/1302/>

Улица Спиридоновка.

1. Моспрогулка // Спиридоновка. URL: <http://mosprogulka.ru/places/spiridonovka>.
2. Спиридоновская улица, 16с1. Яндекс. Карты. URL: <https://yandex.ru/maps/213/moscow/?ll=37.595376%2C55.759831>.

Площадь Никитские Ворота.

1. *У Никитских ворот*, 1929 // *Руины*. URL: <https://www.liveinternet.ru/tags/революцьённая%20Москва/>
2. Памятник Тимирязеву. Яндекс. Карты. URL: <https://yandex.ru/maps/213/moscow/?ll=37.598487%2C55.758258>.



Источники 2

Улица Б. Никитская (Герцена), д. 32.

1. Nikitsky 32.jpg // commons.wikimedia.org. URL: https://commons.wikimedia.org/wiki/File:Nikitsky_32.jpg.

Арбатская площадь.

1. *Арбатская площадь в Москве до реконструкции*, 1932 год. Фото: Репродукция Фотохроники ТАСС. URL: http://russiantourism.ru/investigations/investigations_17330.html.
2. *Арбатская площадь в наши дни* // «Звезда» на Арбате — станция метро Арбатская. URL: <https://architectstyle.livejournal.com/532293.html?view=comments>.

Улица Кропоткинская/Пречистенка.

1. *Наземный вестибюль станции метро «Дворец Советов»*, 1935 Россия, Москва, ЦАО, Хамовники. URL: <https://pastvu.com/p/59860>.
2. Гоголевский бульвар. Яндекс. Карты. URL: https://yandex.ru/maps/10740/mytisch/geo/ulitsa_kropotkina/10045091/.

Улица Остоженка.

1. Сутки за минуту. День 30 марта 2014 //Aif.ru. URL: https://aif.ru/society/sutki_za_minutu_den_30_marta.
2. Фото *Улица Остоженка*, 1928–1930, Россия, Москва, ЦАО, Хамовники. URL: <https://pastvu.com/p/60546>.



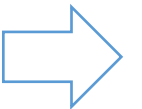
Источники 3

1-й Зачатьевский переулок, д. 13.

1. Сдам трехкомнатную (3-комн.) квартиру, Зачатьевский 1-й пер, 13, Москва. URL: <https://zipal.ru/object/1614495/print>.

Москва-река.

1. Берсеневская и Кропоткинская (Пречистенская) набережные (вариант №2), 1929, Россия, Москва, ЦАО, Хамовники. URL: <https://pastvu.com/p/66461>.
2. Москва-река. Яндекс. Карты. URL: https://yandex.ru/maps/213/moscow/?ll=37.605745%2C55.740580&panorama%5Bdirection%5D=71.844666%2C1.000000&panorama%5Bfull%5D=true&panorama%5Bpoint%5D=37.605982%2C55.739463&panorama%5Bspan%5D=120.000000%2C61.160653&source=wizgeo&utm_medium=maps-desktop&utm_source=serp&z=17.



Источники 4

«Дом Грибоедова».

1. Дом Герцена: писательская дружба. Тверской бульвар, дом 25 // find-rest.ru. URL: <https://find-rest.ru/news/DomadruzeyimuzGidpoMoskveBorisaPasternaka/>
2. Фасад дома Герцена по Тверскому бульвару, 25, 1923, Россия, Москва, ЦАО, Пресня. URL: <https://pastvu.com/p/941778>.
3. Борис Мягков. Булгаковская Москва. — М.: Московский рабочий. — С. 198. — 222 с. — ISBN 5-239-01439-6.
4. Соколов Б. В. Расшифрованный Булгаков. Тайны «Мастера и Маргариты». — М.: Эксмо, 2005. — ISBN 5-699-10759-2.

