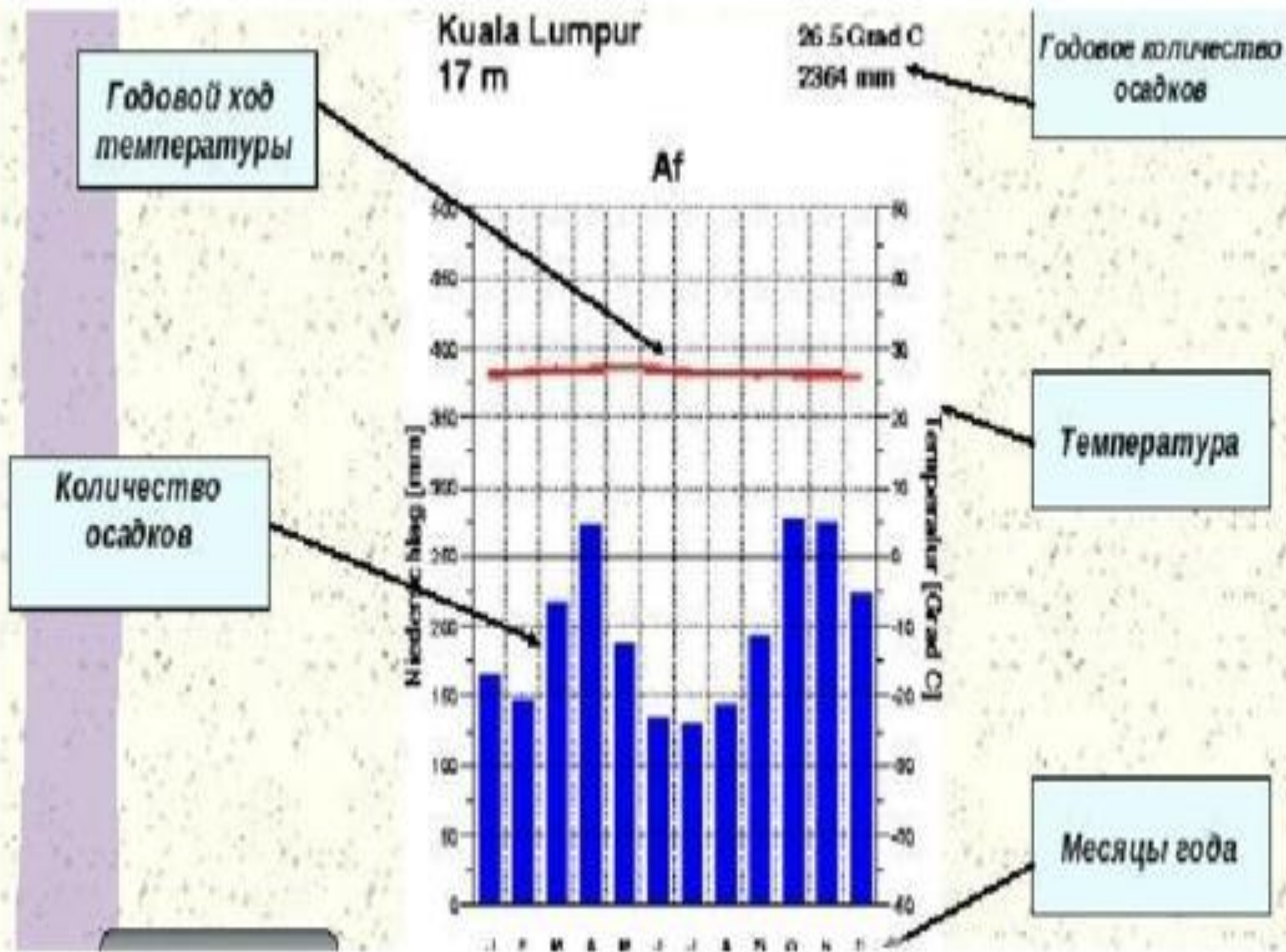
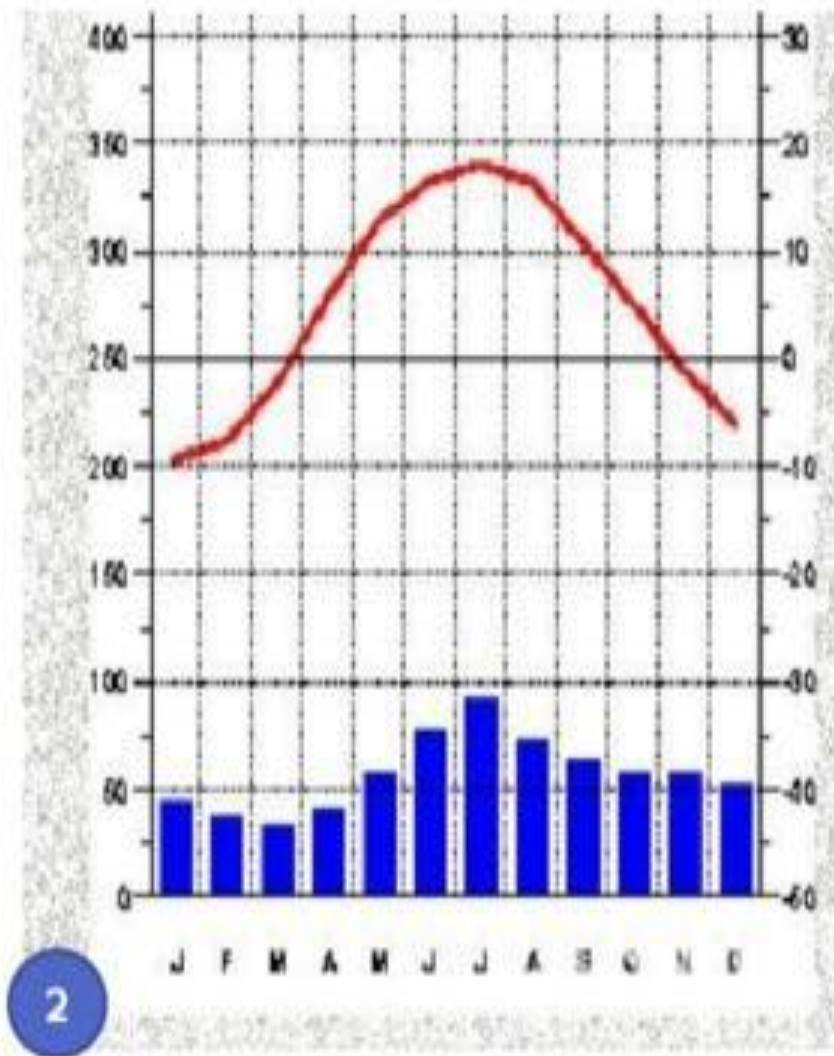
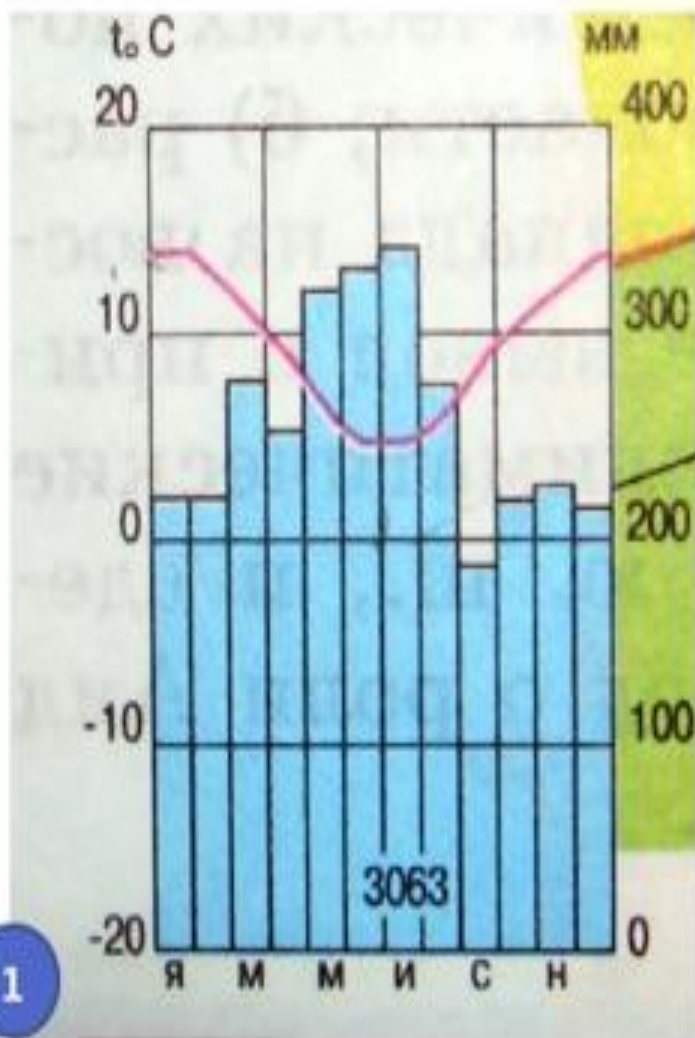


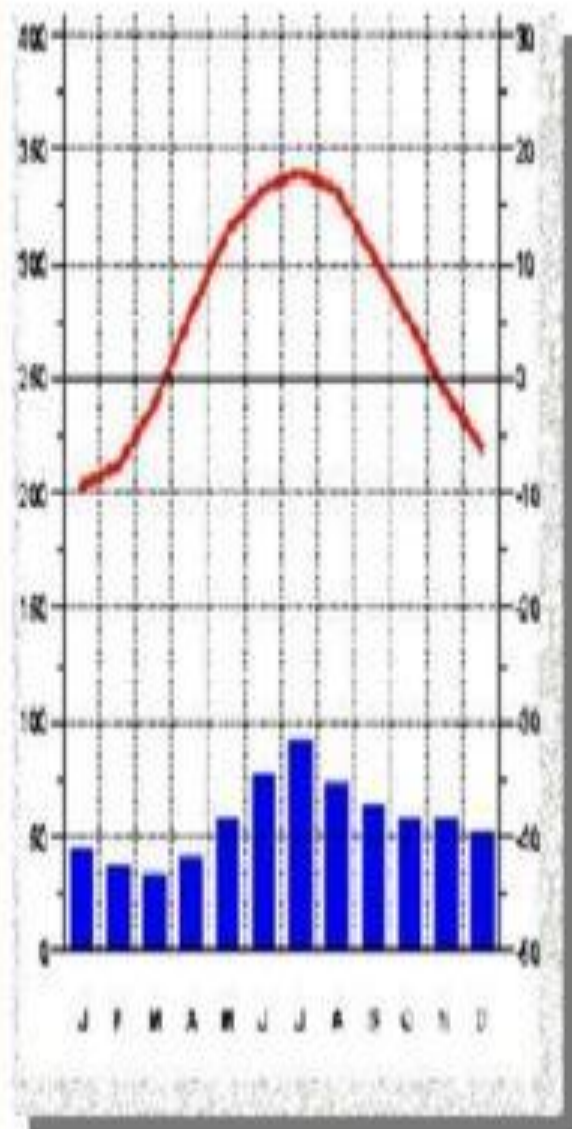
Как читать климатограмму?



Прочитайте климатическую информацию по климатограммам

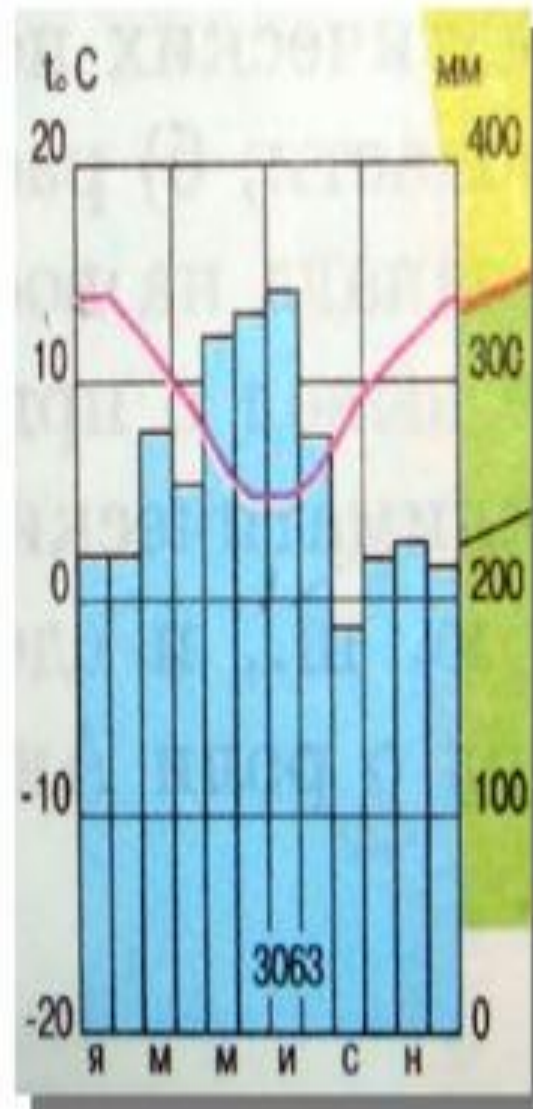


Как по климатограмме узнать, в каком полушарии (южном или северном) находится пункт?

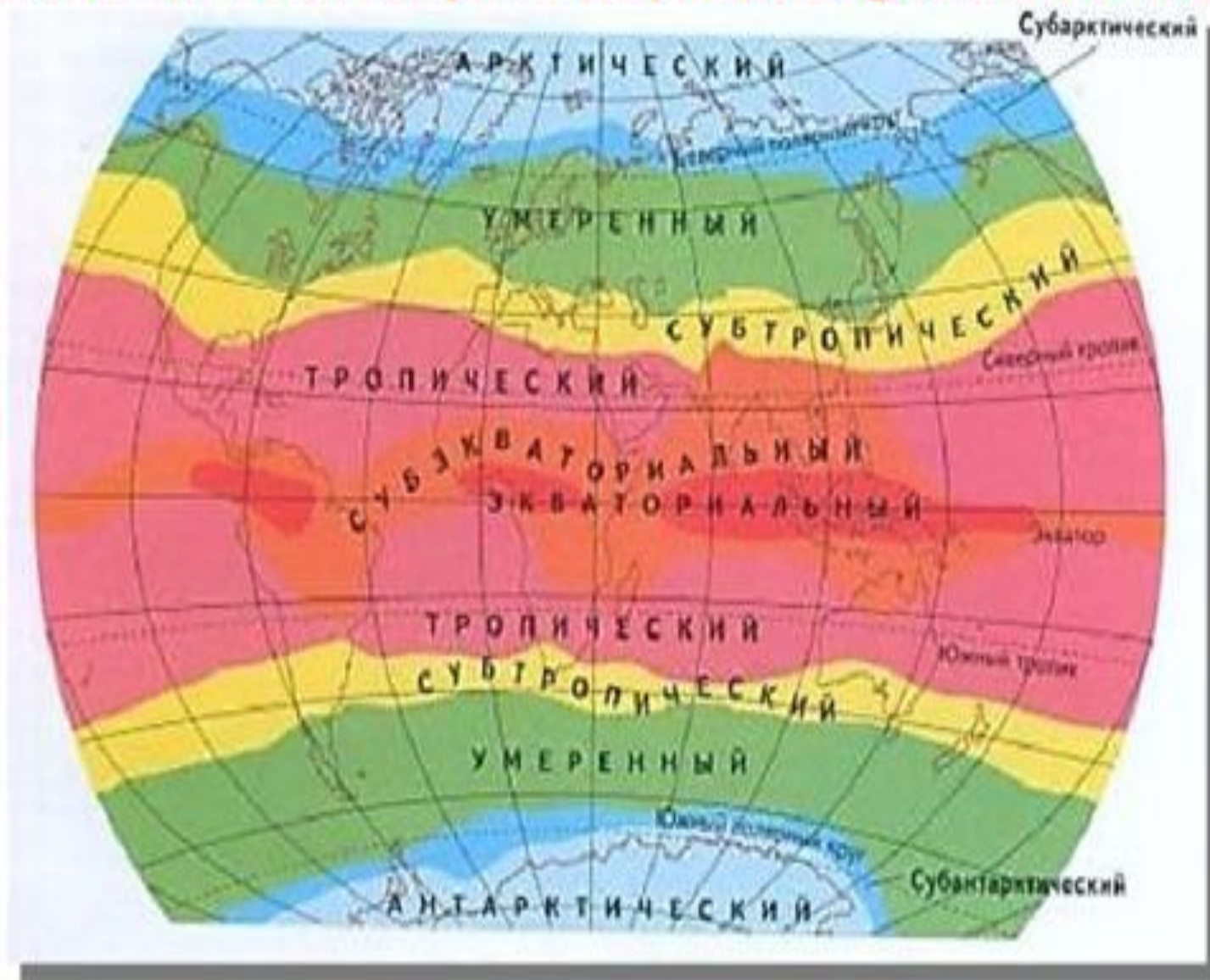


В нашем северном полушарии самый тёплый месяц - июль, самый холодный - январь.

В южном полушарии - наоборот: лето в январе, зима - в июле.



Как по климатограмме узнать, какому климатическому поясу она принадлежит?



Как по климатограмме узнать, какому климатическому поясу она принадлежит?

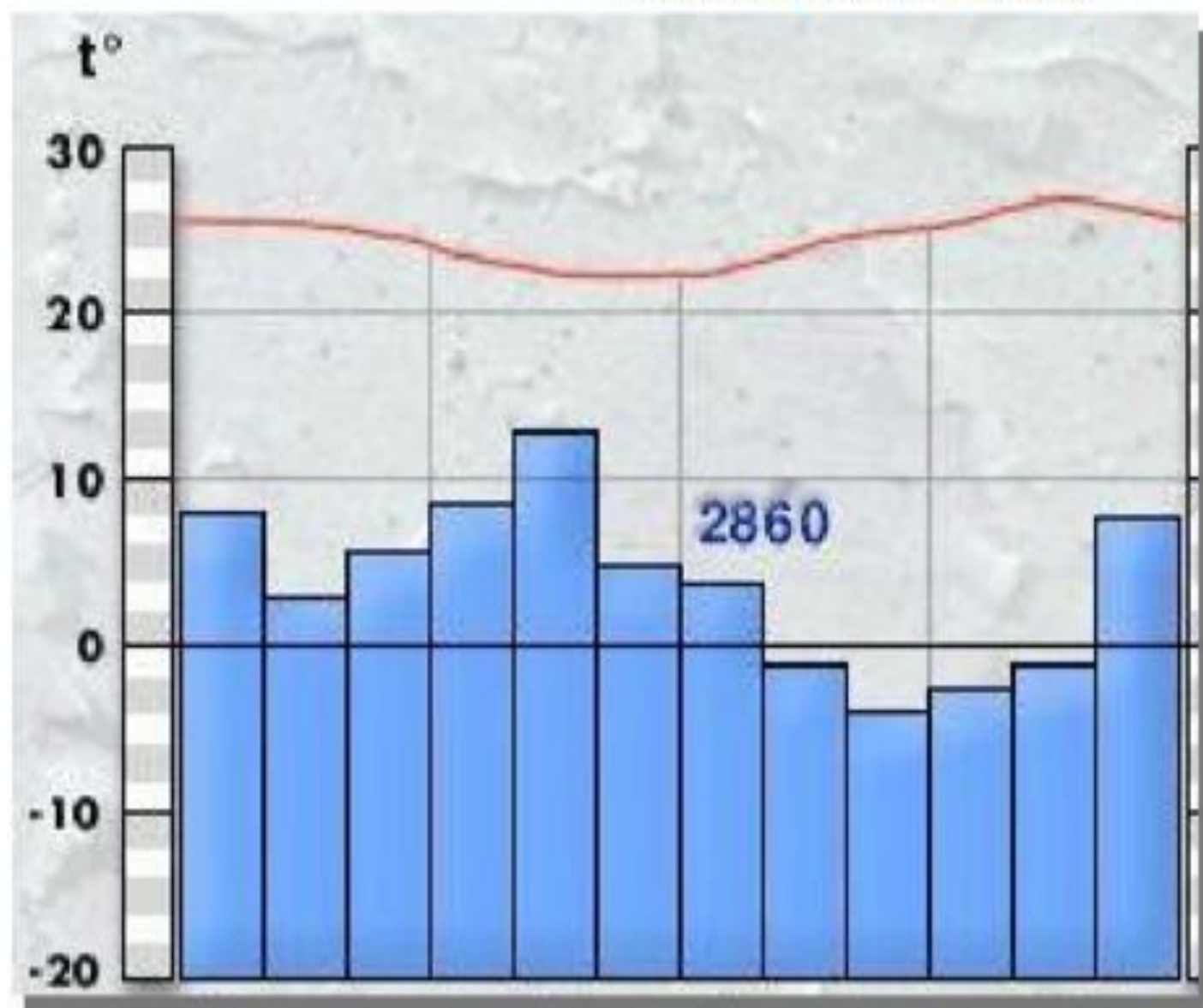


Климатический пояс	Характеристика климата
Экваториальный	Весь год t° $+26$ $+28^{\circ}$, осадков много, выпадают каждый месяц
Субэкваториальный	t° высокие весь год; в выпадении осадков видны сухой и влажный сезоны
Тропический	Жарко; очень малое количество осадков
Субтропический	По t° выделяются 2 сезона года: один жаркий и сухой, когда приходит тропическая воздушная масса, второй - прохладнее и влажнее, когда господствует умеренный воздух
Умеренный	Зимние t° близки к 0° или отрицательные, лето теплее. Осадков достаточное количество
Субарктический (субантарктический)	Зимой очень холодно и сухо, летом - теплее, часто около 0° ; осадков больше
Арктический (антарктический)	Весь год отрицательные t° ; осадков мало

Проверь себя:

Экваториальный пояс

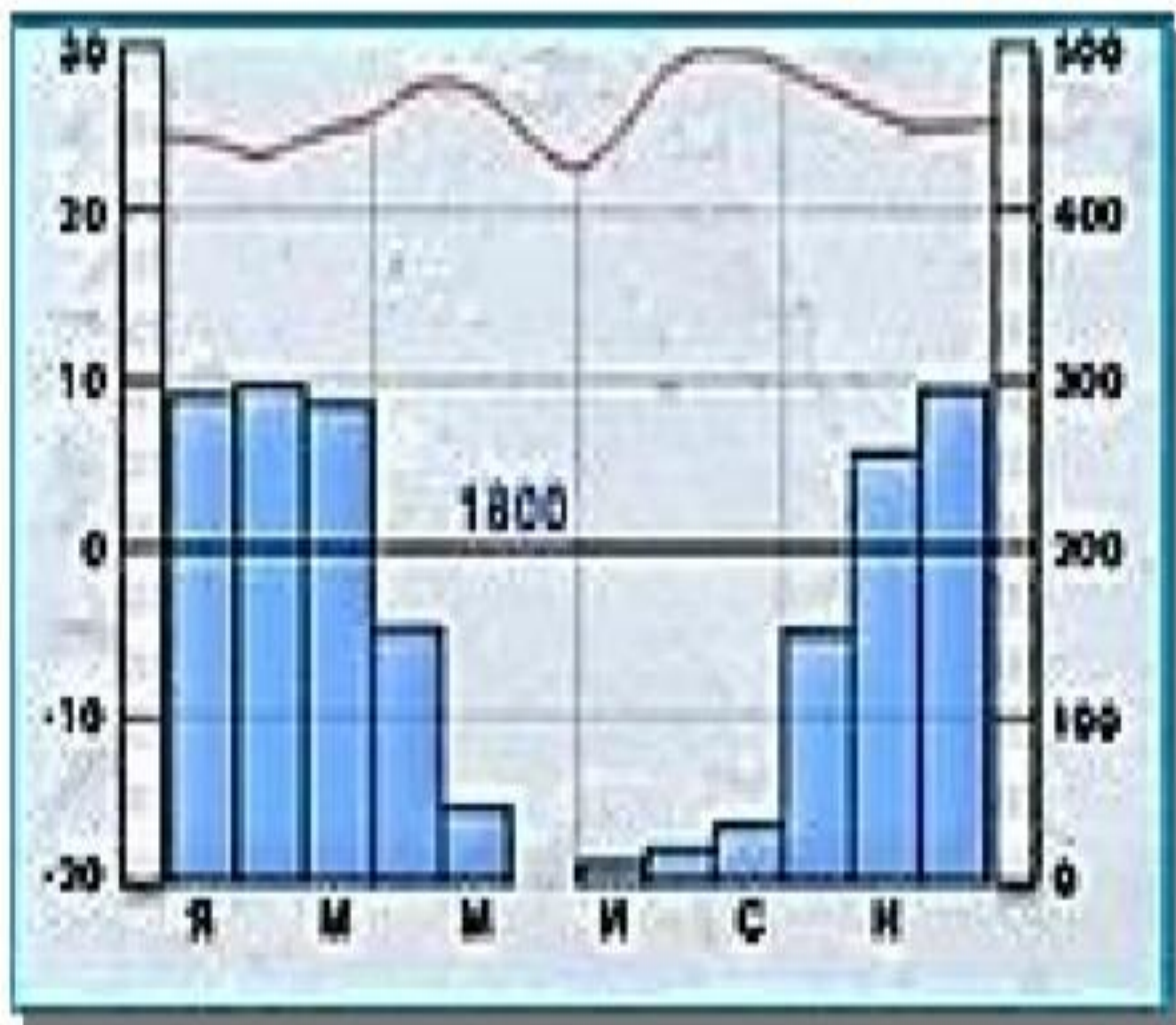
весь год t° +26... +28 $^{\circ}$, осадков много, выпадают каждый месяц



Проверь себя:

Субэкваториальный пояс

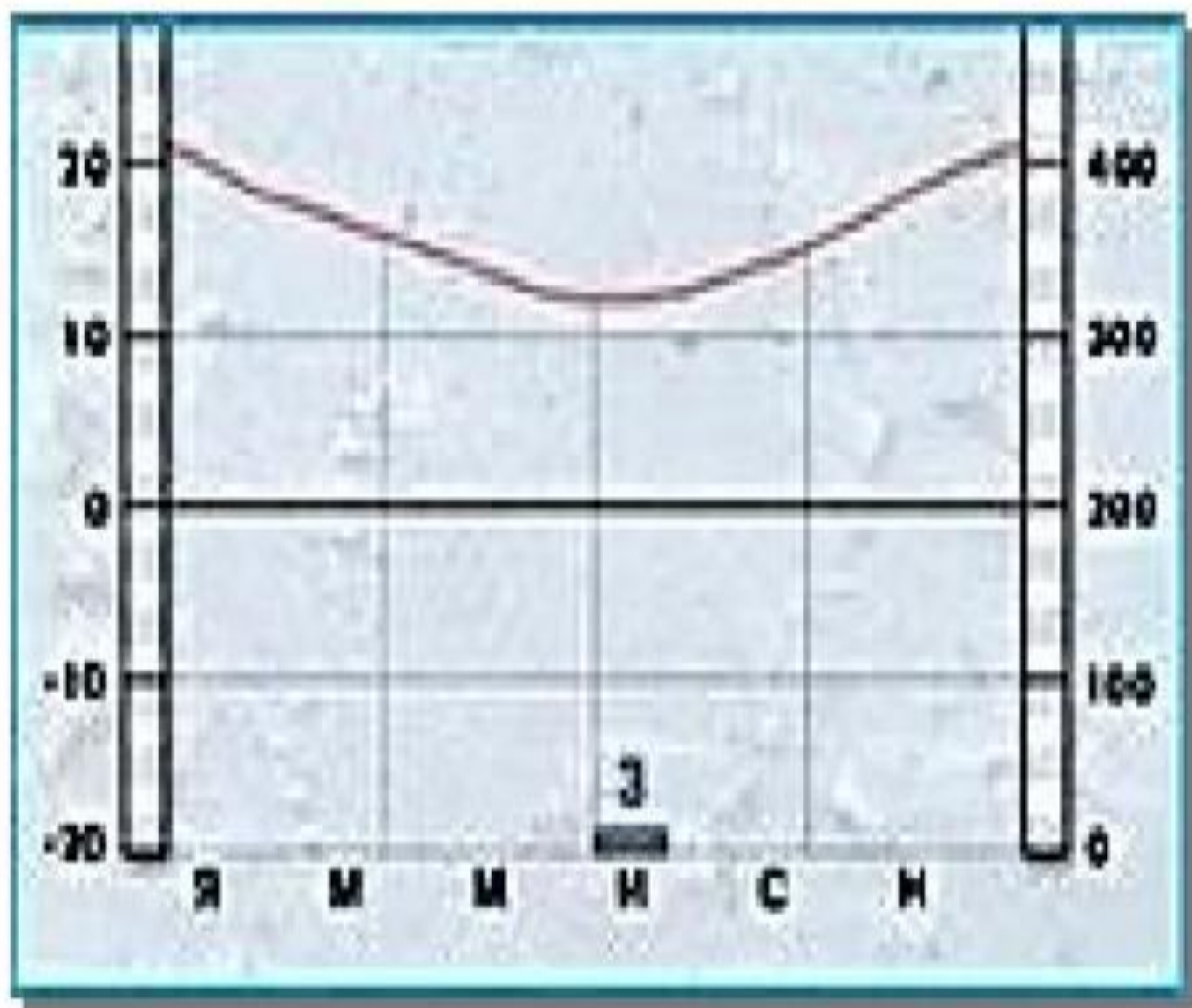
t° высокие весь год; при выпадении осадков прослеживаются сухой и влажный сезоны



Проверь себя:

Тропический пояс

жарко; очень мало осадков

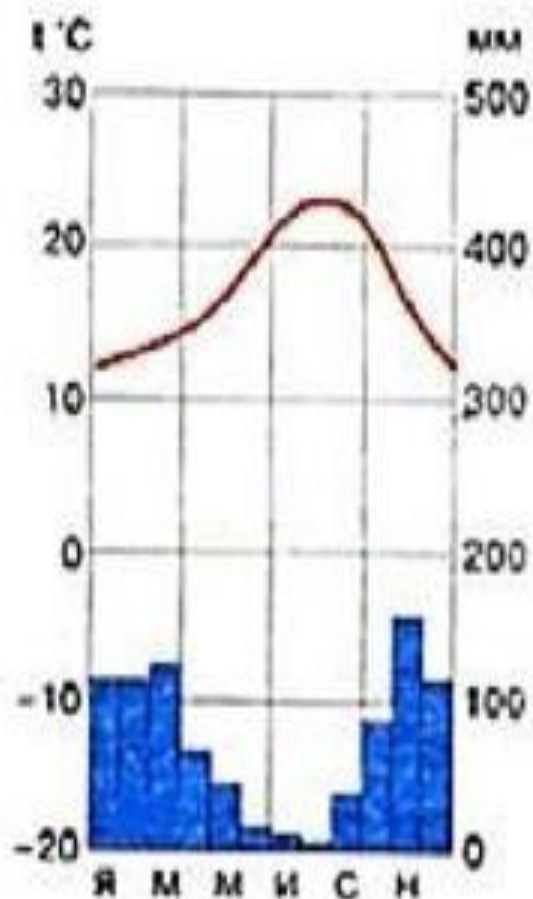


Проверь себя:

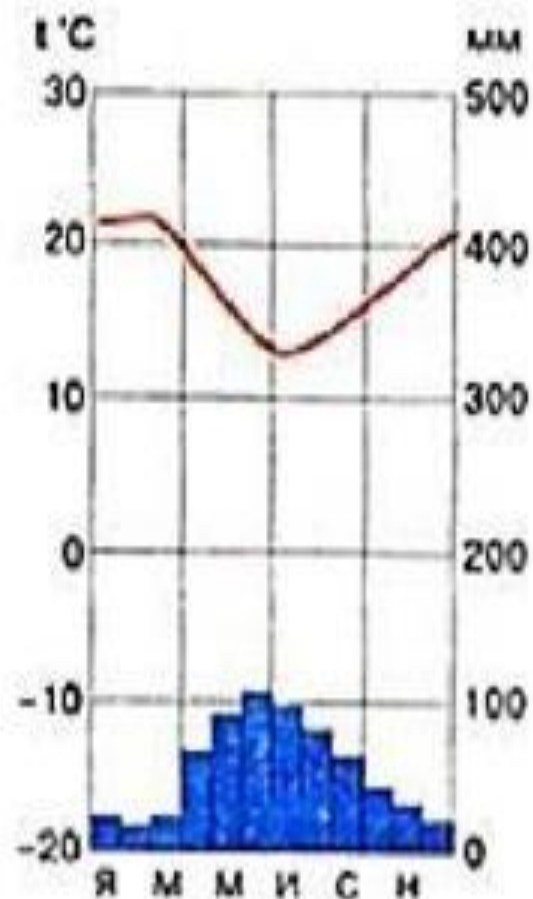
Субтропический пояс

по t° выделяются 2 сезона года: один жаркий и сухой, когда приходит тропическая воздушная масса, второй - прохладнее и влажнее, когда господствует умеренный воздух

северного полушария



южного полушария



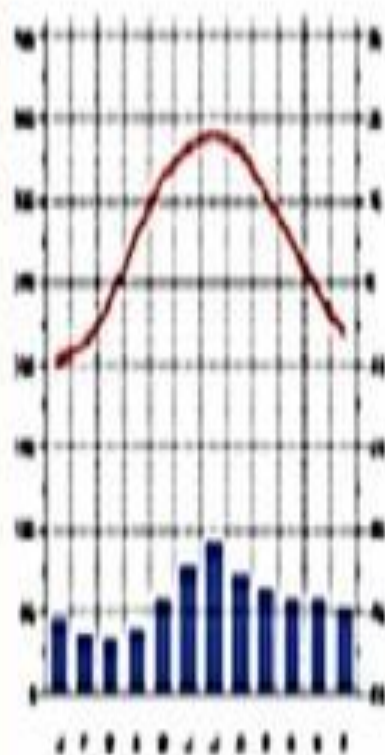
Проверь себя:

Умеренный пояс

зимние t° близки к 0°C или отрицательные, лето теплое; осадков достаточное количество



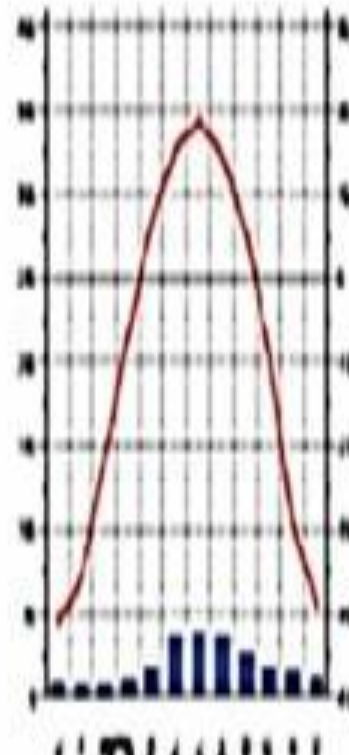
Определи тип климата по климатограмме



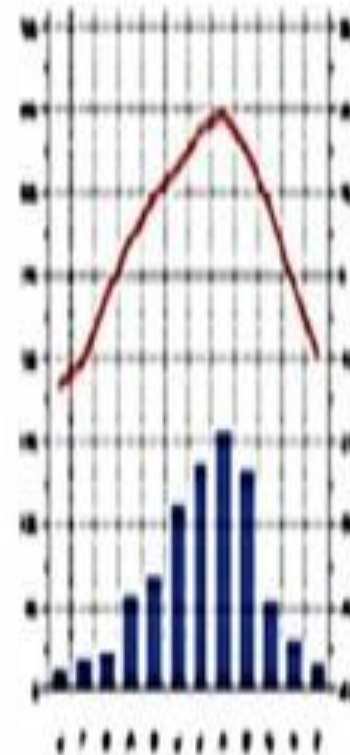
Умеренно -
континенталь
ный



Континентальный



«Резко»
континентальный



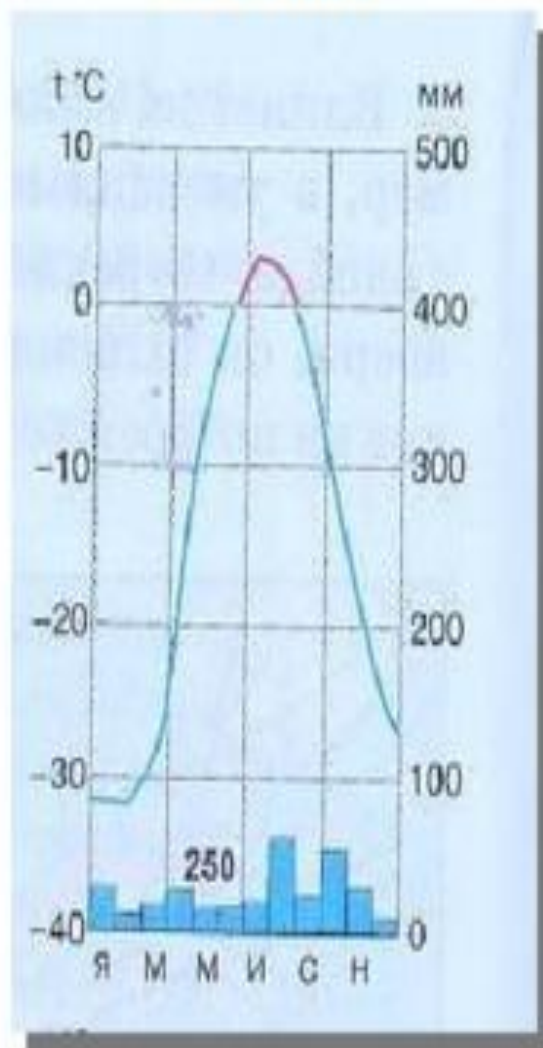
Муссонный

Проверь себя:

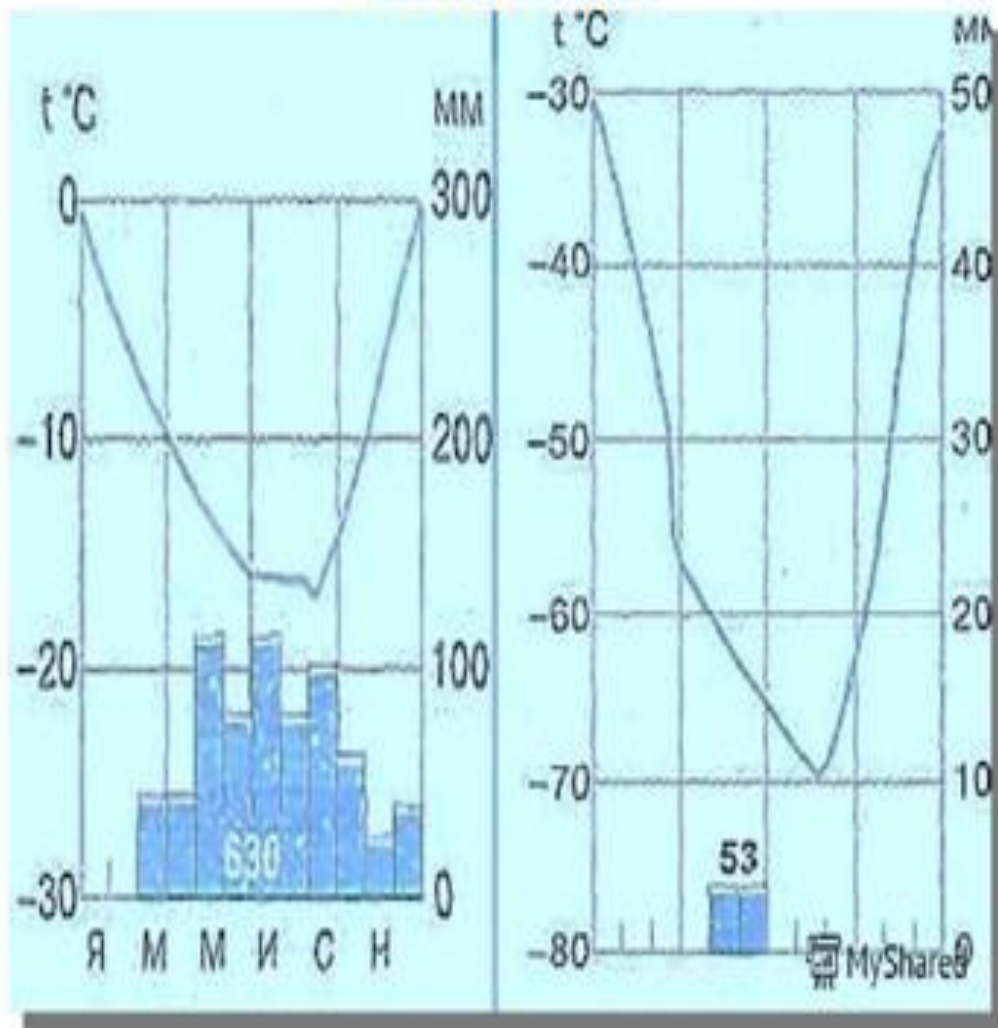
Арктический (антарктический) пояс

весь год
отрицательные t° ;
осадков мало

АРКТИКА



АНТАРКТИКА

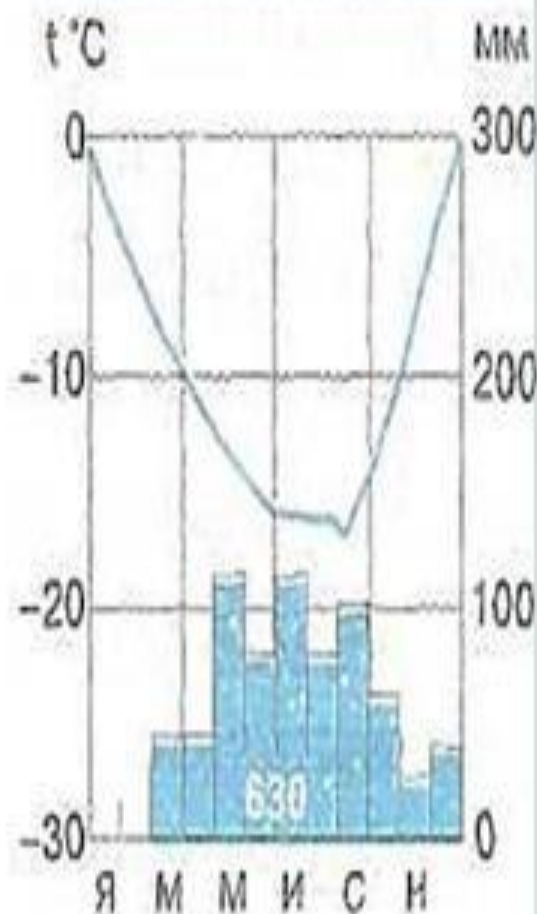
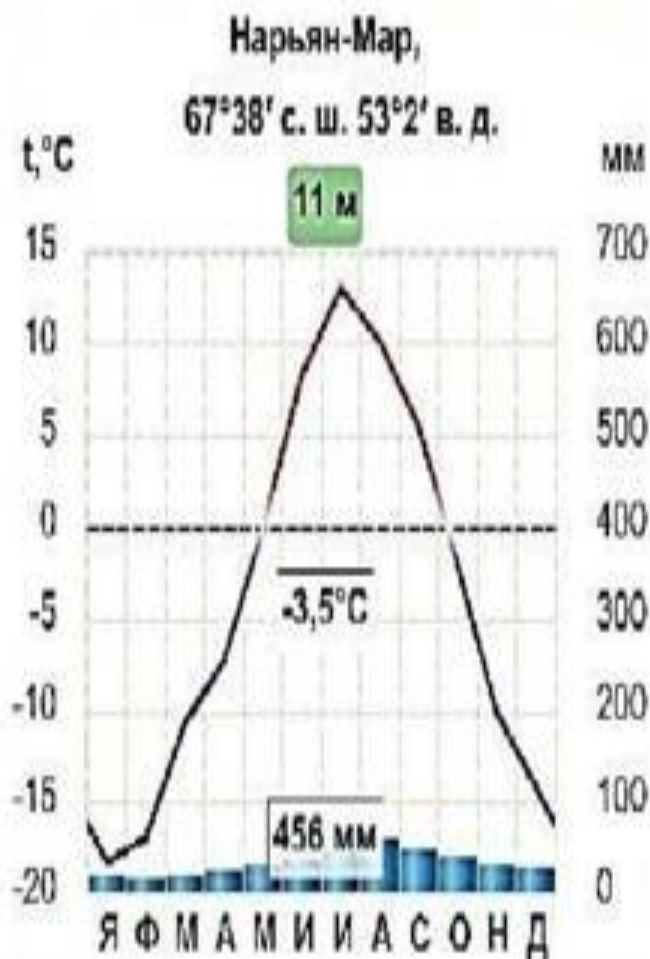


Проверь себя:

Субарктический (субантарктический) пояс

зимой очень холодно и сухо,
летом - теплее, часто около 0
°C;

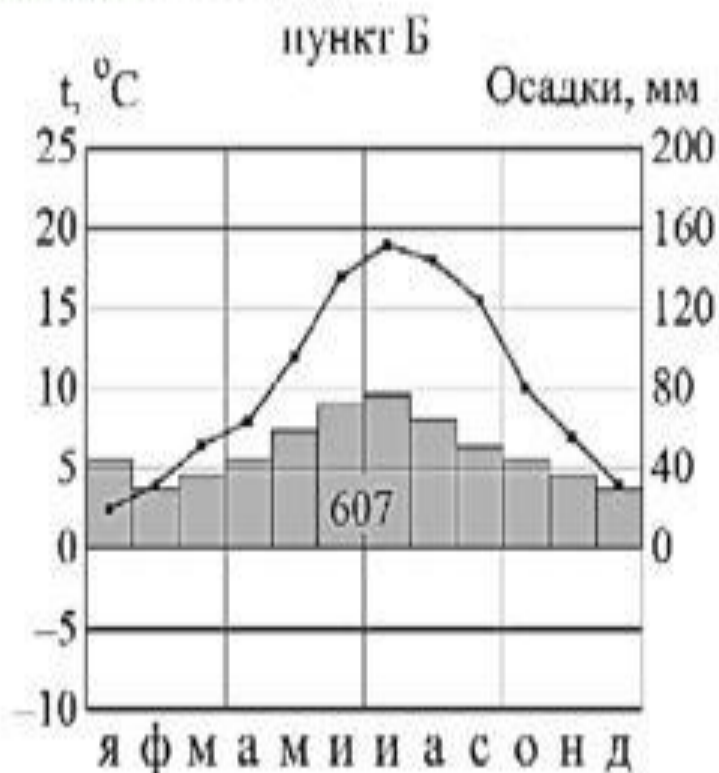
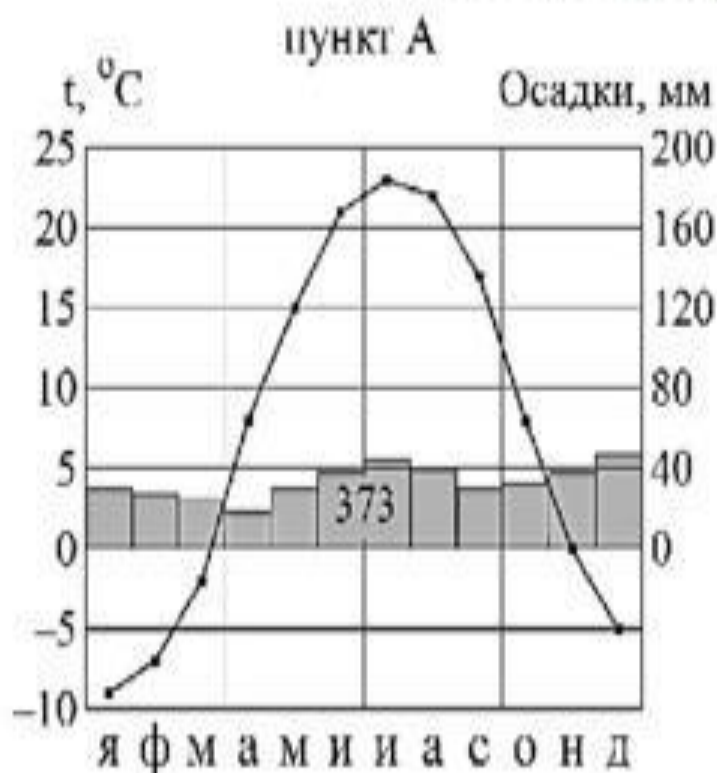
осадков летом больше



Экзаменационные задания по географии, 9 класс

Пункт А и пункт Б расположены в Европе приблизительно на одной широте. Какой из пунктов расположен восточнее? Приведите 2 обоснования.

Годовой ход температуры и осадков

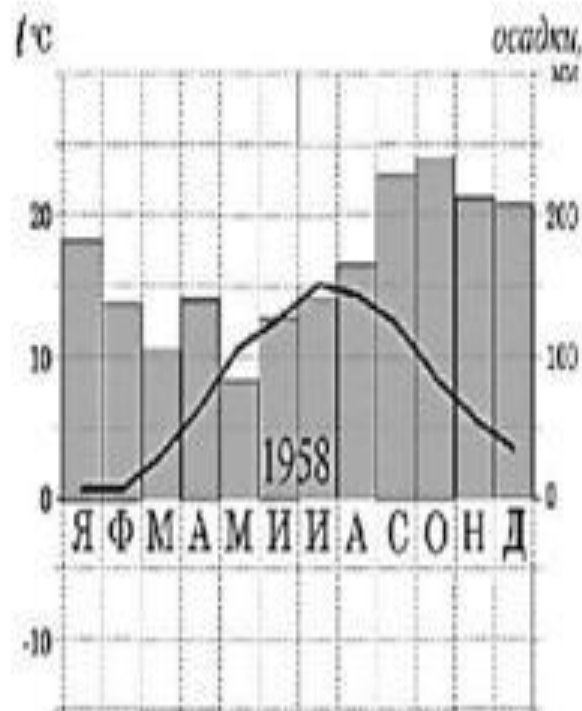


Восточнее пункт А. Меньше осадков, холоднее зима и жарче лето (больше амплитуда температур)

Экзаменационные задания по географии, 9 класс

Пункт X и пункт Z расположены приблизительно на одной широте. Какой из пунктов расположен западнее? Приведите 2 обоснования.

Климатограмма X




Климатограмма Z



Западнее находится пункт X: там больше осадков и меньше годовая амплитуда температур, зима мягче, лето прохладнее, чем в пункте Z

Экзаменационные задания по географии, 11 класс

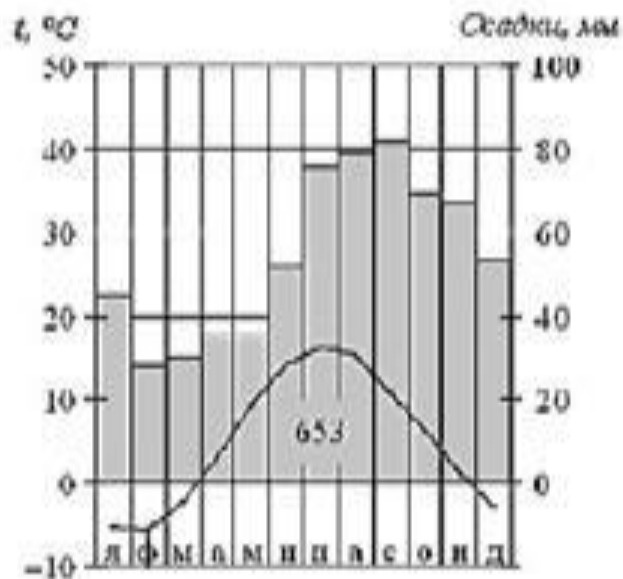


Какой из точек принадлежит данная климатограмма?

1. А
2. В
3. С
4. D



Экзаменационные задания по географии, 11 класс



Какой из точек принадлежит данная климатограмма?

1. А
2. В
3. С
4. D

