

СЮЖЕТ 13

«ПРИЛИВЫ, ОТЛИВЫ И ЗАБОРЕДНИК»



ПАМЯТКА ПЕДАГОГУ

1. АСТРОНОМИЯ. ГЕОГРАФИЯ. БИОЛОГИЯ.

ПРИЛИВЫ и ОТЛИВЫ. КАК ЗЕМЛЯ со СПУТНИКОМ-ЛУНОЙ в ПРИТЯГАТЕЛЬКИ играет. КАК ЛУНА с ОКЕАНОМ в ПРИТЯГАТЕЛЬКИ играть стала. В

ИГРУ вступает СОЛНЦЕ.

ЗАПОВЕДНИК - **ОХРАНЯЕМАЯ ПРИРОДНАЯ ТЕРРИТОРИЯ**. ЧТО ВХОДИТ В ЗАПОВЕДНИК? **СУША. АКВАТОРИЯ** - прилегающая к СУШЕ ВОДНАЯ ТЕРРИТОРИЯ. **АЭРОТОРИЯ** - ВОЗДУШНОЕ ПРОСТРАНСТВО. В ЗАПОВЕДНИКЕ СОХРАНЯЕТСЯ ВСЁ, КАК ЕСТЬ, Т.Е. ПРИРОДА живёт в своем ЕСТЕСТВЕННОМ СОСТОЯНИИ: ЧЕЛОВЕК СПЕЦИАЛЬНО НИЧЕГО НЕ СОЗДАЁТ. ЧТО НЕЛЬЗЯ в ЗАПОВЕДНИКЕ?

МОРСКОЙ НАЦИОНАЛЬНЫЙ ЗАПОВЕДНИК КИЮНГА, КЕНИЯ, АФРИКА. ПОЛОСАТАЯ ГИЕНА, ДИКОБРАЗ, КРАБ-ПРИВИДЕНИЕ, ИЛИСТЫЙ ПРЫГУН. МАНГРОВЫЕ ЛЕСА приспособились жить в ПРИЛИВНО-ОТЛИВНОЙ ПРИБРЕЖНОЙ ЗОНЕ.

2. МИФОЛОГИЯ

МИФЫ НАРОДОВ ВОСТОЧНОЙ АФРИКИ: как АФРИКАНСКИЙ БОГ МУНГУ ПРИЛИВЫ и ОТЛИВЫ придумал.

3. ИЗОБРАЗИТЕЛЬНОЕ ИСКУССТВО

•ЖИВОПИСЬ

ДЖОН СТОБАРТ «ЛУННЫЙ СВЕТ НАД РЕКОЙ САВАННА В 1850 ГОДУ»

4. ФИЛЬМЫ

- про приливы и отливы

5. МАТЕРИАЛЫ *(см. в ПРИЛОЖЕНИИ)*

• Для ЗАНЯТИЯ

Для КОНКУРСА: ЗАПОВЕДНИК



МАРКЕР
Ы



ФЛОМАСТЕ
РЫ



ЦВЕТНЫЕ
КАРАНДАШИ




ЦВЕТНАЯ И БЕЛАЯ
БУМАГА



НАБОР КАРТИНОК ДЛЯ БЛОКНотов-ДНЕВНИКОВ (по КОЛИЧЕСТВУ ДЕТЕЙ) и

НАБОР КАРТИНОК для ГРУППОВОГО ПОРТРЕТА (1 ЭКЗЕМПЛЯР) (см. в ПРИЛОЖЕНИИ)



КАК ЗЕМЛЯ И ЛУНА В ПРИТЯГАТЕЛЬКИ ИГРАЮТ



КРАБ-ПРИВИДЕНИЕ



ГИЕНА



ДИКОБРАЗ



ИЛИСТЫЙ ПРЫГУН

ХОД БЕСЕДЫ ВОЗЛЕ СУПЕРКАРТЫ

Я знаю, что вы уже отлично можете находить на КАРТЕ АФРИКУ. Кто покажет её сейчас? Точно, это МАТЕРИК АФРИКА. Сюда мы сегодня и направляемся. ИНДИЙСКИЙ ОКЕАН вы тоже очень хорошо знаете. Найдите его на КАРТЕ. Молодцы, отличные ПУТЕШЕСТВЕННИКИ! ИНДИЙСКИЙ ОКЕАН находится с ВОСТОЧНОЙ СТОРОНЫ АФРИКИ. А вот ЭТОТ – АТЛАНТИЧЕСКИЙ ОКЕАН, где мы когда-то бывали с вами на РЫБАЛКЕ в ШТОРМ, находится с ЗАПАДНОЙ СТОРОНЫ АФРИКИ. Нам надо найти КЕНИЮ. Обратите внимание, что здесь, в ВОСТОЧНОЙ стороне АФРИКИ, в ВЕРХУ на КАРТЕ, мы видим ВЫСТУП. Это ПОЛУОСТРОВ САМАЛИ. Чуть ниже ПОЛУОСТРОВА САМАЛИ и расположена КЕНИЯ. Вот она. Это такое ГОСУДАРСТВО в АФРИКЕ, и ГОРОД тоже - КЕНИЯ. Здесь, вдоль ПОБЕРЕЖЬЯ КЕНИИ, расположено множество маленьких ОСТРОВОВ. Когда ОСТРОВОВ множество, и они расположены рядышком, такую ГРУППУ ОСТРОВОВ называют АРХИПЕЛАГ. Вот на один из этих ОСТРОВОВ АРХИПЕЛАГА мы с вами и отправимся. Там находится МОРСКОЙ НАЦИОНАЛЬНЫЙ ЗАПОВЕДНИК КИЮНГА. И там когда-то началась эта ИСТОРИЯ...

ХОД ИГРЫ- ПУТЕШЕСТВИЯ

ЗОНА «У ПРОЕКТОРА»

ПЕДАГОГ собирает ДЕТЕЙ в ЗОНЕ «У ПРОЕКТОРА». Включается ПРОЕКТОР. Идёт **ДЕМОНСТРАЦИЯ КАРТИНОК** и ПЕДАГОГ читает ДЕТЯМ **ТЕКСТ**, сопровождающий КАРТИНКУ. Перемещение ДЕТЕЙ от ЗОНЫ к ЗОНЕ по ИГРОВОМУ КОРАБЛЮ будет отмечено в



**ДЕМОНСТРАЦИЯ КАРТИНКИ: ПУТЕШЕСТВИЕ
ПРОДОЛЖАЕТСЯ!**

ЗОНА «У ПРОЕКТОРА»



Приветствую вас, ДРУЗЬЯ! Наши ПУТЕШЕСТВИЯ
продолжаются!

ДЕМОНСТРАЦИЯ КАРТИНКИ: ЛУНА ВМЕШИВАЕТСЯ В ПУТЕШЕСТВИЕ

ЗОНА «У ПРОЕКТОРА»



Совсем НЕДАВНО мы путешествовали по БЕРЕГОВОЙ ЛИНИИ, и научились распознавать МЫСЫ, УТЕСЫ, СКАЛЬНЫЕ ПЕЩЕРЫ и АРКИ. Отлично у нас это получалось! А СЕГОДНЯ в нашем ИГРОВОМ ПРОСТРАНСТВЕ раскрылись ДВЕРИ для ... ЛУНЫ! Вон, какая КРАСАВИЦА перед нами! А, может быть, это СОЛНЦЕ ВЕЛИЧАВО входит в нашу ИГРУ? Разобраться надо!

ДЕМОНСТРАЦИЯ КАРТИНКИ: ЛУНА ВМЕШИВАЕТСЯ В ПУТЕШЕСТВИЕ

ЗОНА «У ПРОЕКТОРА»



Ну, это, конечно же, ЛУНА в ОКЕАНСКОЙ ВОДЕ отражается! А ОКЕАН будто замер: внимательно поглядывает на ЛУНУ из своей ОГРОМНОЙ ГЛУБИНЫ. И не только поглядывает: наступит МОМЕНТ, и ВЛАСТЕЛИН ОКЕАН начнёт СЛУШАТЬСЯ ЛУНУ БЕСПРЕКОСЛОВНО. Не верите? Думаете, как такое может быть, чтобы ОГРОМНЫЙ МОРСКОЙ ВЛАСТЕЛИН – ОКЕАН повиновался НЕБОЛЬШОМУ СПУТНИКУ ЗЕМЛИ – ЛУНЕ? Оказывается, бывает!

ДЕМОНСТРАЦИЯ КАРТИНКИ: ЛУНА ВМЕШИВАЕТСЯ В ПУТЕШЕСТВИЕ

ЗОНА «У ПРОЕКТОРА»



А это мы на МОРЕ. КРАСОТА: МОРЕ, СОЛНЦЕ и ВОДА! Вон, как далеко ГОЛУБОЕ МОРЕ от ДЕВОЧКИ разлеглось! Но вдруг наступает ВРЕМЯ, и МОРЕ, будто бы проснувшись, начинает НАСТУПАТЬ на БЕРЕГ. Находит на БЕРЕГ, ворчит, приговаривает: «*Это МОЯ ТЕРРИТОРИЯ! Это мой БЕРЕГ! Ныряйте в мои ВОДЫ, ПЛАВАЙТЕ вдоволь!*» ... Проходит ВРЕМЯ, и МОРЕ опять отойдёт назад... И почему это МОРЕ ходит: ТУДА-СЮДА?

ДЕМОНСТРАЦИЯ КАРТИНКИ: ДЕЛО – В ЛУНЕ


ЗОНА «У ПРОЕКТОРА»



Оказывается, это ПРОДЕЛКИ ЛУНЫ! Это она, ПРОКАЗНИЦА, старается: с ВОДОЙ ИГРАЕТСЯ!

ДЕМОНСТРАЦИЯ КАРТИНКИ: МАЛЫШ-СПУТНИК

ЗОНА «У ПРОЕКТОРА»



Заглянем в КОСМОС! Только мы, как большие ФАНТАЗЁРЫ, сразу увидим: ЗЕМЛЯ со своим МАЛЫШОМ-СПУТНИКОМ в ПРИТЯГДТЕЛЬКИ играют: КТО КОГО ПРИТЯНЕТ! Конечно, ЗЕМЛЯ, как ГЛАВНАЯ И БОЛЬШАЯ, с ПОЗИЦИИ ВАЖНОЙ ПЛАНЕТЫ, всё ВРЕМЯ этого МАЛЫША-СПУТНИКА удерживает, к себе ПРИТЯГИВАЕТ! ГЛАЗ да ГЛАЗ за этим ПРОКАЗНИКОМ нужен: чтобы ОТ ДОМА НЕ УХОДИЛ да ПО СВОЕЙ ОРБИТЕ ХОДИЛ! А СПУТНИКА-то узнали? Это же ЛУНА наша!

ДЕМОНСТРАЦИЯ КАРТИНКИ: МАЛЫШ-СПУТНИК

ЗОНА «У ПРОЕКТОРА»



А СПУТНИК так и норовит от ДОМА убежать: МАЛ ещё, НЕПУТЁВЫЙ, ЗАТЕРЯТЬСЯ в КОСМОСЕ может! Повторяю, МАЛЫШ, по ОРБИТЕ только гуляй, и ДОРОЖКУ эту НЕ ПОКИДАЙ!

ДЕМОНСТРАЦИЯ КАРТИНКИ: МАЛЫШ-СПУТНИК

ЗОНА «У ПРОЕКТОРА»



Куда деваться: пришлось ЛУНЕ согласиться: гуляет только по своей ОРБИТЕ. Скучновато по ОРБИТЕ просто так ходить! Кого бы ещё с собой поиграть позвать. Думала ЛУНА, и придумала. ВЫУЧИЛА в КОСМИЧЕСКОЙ ШКОЛЕ ТРУДНОЕ СЛОВО: ГРАВИТАЦИЯ. Без этого СЛОВА никого НЕ ПРИТЯНЕШЬ к себе! Стала ЛУНА ЗЕМЛЮ к себе тянуть. Тянет-потянет... притянуть не может: ТЯЖЕЛА ЗЕМЛЯ очень. Всё время эта ЗЕМЛЯ побеждает! А что, если ВОДУ в ОКЕАНАХ попробовать, она ведь не такая ТЯЖЁЛАЯ! Получилось! С тех пор ЛУНА стала с ОКЕАНОМ в ПРИТЯГАТЕЛЬКИ играть. И ОКЕАН её слушается, верно, нравится и ему эта ИГРА! Идёт ЛУНА по ОРБИТЕ, а под ней ВОДА ПОДНИМАЕТСЯ. Зато в ДРУГОМ месте ВОДА обязательно ОТСТУПАЕТ. Вот тебе и СПУТНИК: мал да удал! Такую ИГРУ придумал: ПРИЛИВ и ОТЛИВ называется.

ДЕМОНСТРАЦИЯ КАРТИНКИ: МАЛЫШ-СПУТНИК

ЗОНА «У ПРОЕКТОРА»



ПРИЛИВ и ОТЛИВ РАЗНЫЙ бывает. Иногда ПРИЛИВ очень СИЛЬНЫЙ: МНОГО ВОДЫ наступает на БЕРЕГ. И ОТЛИВ тоже НЕСЛАБЫЙ: ДАЛЕКО ВОДА уходит от БЕРЕГА. А бывает, что ПРИЛИВ и ОТЛИВ совсем не заметишь.

ДЕМОНСТРАЦИЯ КАРТИНКИ: МАЛЫШ-СПУТНИК

ЗОНА «У ПРОЕКТОРА»



И это всё от того, что в ИГРУ вступает наше СОЛНЦЕ. Вон, какое оно БОЛЬШОЕ, по сравнению со СПУТНИКОМ ЗЕМЛИ-ЛУНОЙ. Большое, а туда же: в ПРИТЯГАТЕЛЬКИ поиграть хочет! Но уж очень далеко СОЛНЦЕ от ЗЕМЛИ находится! Тянут-потянут ВОДНОЕ ПОКРЫВАЛО ЗЕМЛИ ВДВОЁМ: СОЛНЦЕ и ЛУНА! И маленькая ЛУНА побеждает БОЛЬШОЕ СОЛНЦЕ! Правда, иногда им ОБОИМ случается встретиться на одной ОСИ: ДВОЙНАЯ СИЛА тогда тянет ВОДНОЕ ПОКРЫВАЛО ЗЕМЛИ. Тут уж ПРИЛИВЫ на ЗЕМЛЕ сильные становятся, много ВОДЫ на БЕРЕГ выходит!

ЗОНА «У ПРОЕКТОРА»

ВЛАСТЕЛИН ИГРЫ предлагает нам посмотреть ЗАБАВНЫЙ МУЛЬТФИЛЬМ про ПРИЛИВЫ и ОТЛИВЫ!

ДЕМОНСТРАЦИЯ ФИЛЬМА: МУЛЬТФИЛЬМ

про приливы и отливы



<https://www.youtube.com/watch?v=uD8-8wNzxw>

МУЛЬТФИЛЬМ длится 3 минуты.

КОНКУРС:
ЗАПОВЕДНИК
ДЕМОНСТРАЦИЯ КАРТИНКИ:
КОНКУРС

ЗОНА «У ПРОЕКТОРА»



ИГРА и ВЛАСТЕЛИН ИГРЫ ОКЕАН запустили КОНКУРС! Представьте себе, что к ВАМ, УМНЫМ и ОТВЕТСТВЕННЫМ РЕБЯТАМ, обратились за ПОМОЩЬЮ РАБОТНИКИ ЗАПОВЕДНИКА... Кстати, как вы понимаете, что такое ЗАПОВЕДНИК? В чём его ОСОБЕННОСТЬ? *(ДЕТИ высказываются, как они это понимают)*. ХОРОШО размышляете. ПОДВЕДЁМ некоторые ИТОГИ.

КОНКУРС:
ЗАПОВЕДНИК
ДЕМОНСТРАЦИЯ КАРТИНКИ:
КОНКУРС
ЗОНА «У ПРОЕКТОРА»



Итак, **ЗАПОВЕДНИК – ЭТО ОХРАНЯЕМЫЙ УЧАСТОК ТЕРРИТОРИИ.**

ЧТО ВХОДИТ В ЗАПОВЕДНИК?

- **СУША**
- **АКВАТОРИЯ** - ВОДНАЯ ТЕРРИТОРИЯ, прилегающая к СУШЕ
- **АЭРОТОРИЯ** - ВОЗДУШНОЕ ПРОСТРАНСТВО

В ЗАПОВЕДНИКЕ СОХРАНЯЕТСЯ ВСЁ, КАК ЕСТЬ, Т.Е. ПРИРОДА живёт в своем ЕСТЕСТВЕННОМ СОСТОЯНИИ: ЧЕЛОВЕК СПЕЦИАЛЬНО НИЧЕГО НЕ СОЗДАЁТ.

В ЗАПОВЕДНИКЕ НЕЛЬЗЯ: ОХОТИТЬСЯ, РЫБАЧИТЬ, СОБИРАТЬ УРОЖАИ ПЛОДОВ.

ОБЫЧНО, в ЗАПОВЕДНИКИ ЗАКРЫТ проход для ТУРИСТОВ, хотя КОЕ-ГДЕ ДЕЙСТВУЕТ ПРОПУСКНОЙ РЕЖИМ.

В ЗАПОВЕДНИКЕ ведутся НАУЧНЫЕ НАБЛЮДЕНИЯ и ИССЛЕДОВАНИЯ.

КОНКУРС: ЗАПОВЕДНИК ДЕМОНСТРАЦИЯ КАРТИНКИ: КОНКУРС

ЗОНА «У ПРОЕКТОРА»



Итак, мои УМНЫЕ и ОТВЕТСТВЕННЫЕ РЕБЯТА, к вам ОБРАТИЛИСЬ РАБОТНИКИ ЗАПОВЕДНИКОВ. КАЖДОМУ из вас нужно нарисовать ПЛАКАТ, который называется «**ЗАПОВЕДНИК**». Ваши ПЛАКАТЫ разместят перед ВХОДОМ в ЗАПОВЕДНИКИ для общего ОБОЗРЕНИЯ всем ЛЮДЯМ. На ПЛАКАТЕ вам надо изобразить: ЧТО ТАКОЕ ЗАПОВЕДНИК. А вдруг некоторые не знают, что такое ЗАПОВЕДНИК?! РИСОВАТЬ, как всегда, надо очень ПРОСТО. Тут не важны ваши ХУДОЖЕСТВЕННЫЕ НАВЫКИ! Можно: СИМВОЛАМИ, ЗНАКАМИ, ПРОСТЫМИ РИСУНКАМИ, КОРОТКИМИ СЛОВАМИ. Например, вы можете показать, что здесь НЕЛЬЗЯ ОХОТИТЬСЯ, РЫБАЧИТЬ. Подумайте, как вы покажите, что эта ТЕРРИТОРИЯ ОХРАНЯЕТСЯ. НАГРАЖДЕНИЕ в этом КОНКУРСЕ будет очень ДОСТОЙНОЕ, потому что и КОНКУРС очень ДОСТОЙНЫЙ. УСПЕХОВ вам! БЕРИТЕ КАРАНДАШИ, МАРКЕРЫ, ФЛОМАСТЕРЫ, БУМАГУ (можно разноцветную) и начинайте! *(РЕБЯТА РИСУЮТ ПЛАКАТЫ, рассматриваются все ПЛАКАТЫ. ПЕДАГОГ обязательно находит ОРИГИНАЛЬНОЕ в КАЖДОЙ РАБОТЕ ДЕТЕЙ!)*

НАГРАЖДЕН
ИЕ
ДЕМОНСТРАЦИЯ КАРТИНКИ:
МОЛОДЦЫ
ЗОНА «У ПРОЕКТОРА»



Очень БЛАГОДАРЮ вас, РЕБЯТА, за такие ЗАМЕЧАТЕЛЬНЫЕ ВАШИ ПЛАКАТЫ! Отличные вы ПУТЕШЕСТВЕННИКИ и ЗАМЕЧАТЕЛЬНЫЕ ЛЮДИ! Есть на кого оставлять нашу ПЛАНЕТУ, когда такие ХОРОШИЕ РЕБЯТА подрастают! Получите ДОСТОЙНОЕ ВОЗНАГРАЖДЕНИЕ!

А мы продолжаем наше ПУТЕШЕСТВИЕ дальше!

ДЕМОНСТРАЦИЯ КАРТИНКИ: МОРСКОЙ ЗАПОВЕДНИК

ЗОНА «У ПРОЕКТОРА»



Сейчас ВЛАСТЕЛИН ИГРЫ хотел бы ПОЗНАКОМИТЬ нас со СТАРИННОЙ АФРИКАНСКОЙ ЛЕГЕНДОЙ, которая связана с ЖИЗНЬЮ ЖИВОТНЫХ одного МОРСКОГО НАЦИОНАЛЬНОГО ЗАПОВЕДНИКА и ... с ПРИЛИВАМИ и ОТЛИВАМИ. Подойдём к СУПЕРКАРТЕ, я покажу вам, где находится этот ЗАПОВЕДНИК.

ДЕМОНСТРАЦИЯ КАРТИНКИ: АФРИКА, КЕНИЯ, КИУНГА

ЗОНА «У ПРОЕКТОРА» ЗОНА «У НАСТЕННОЙ КАРТЫ»



Я знаю, что вы уже отлично можете находить на КАРТЕ АФРИКУ. Кто покажет её сейчас? Точно, это МАТЕРИК АФРИКА. Сюда мы сегодня и направляемся. ИНДИЙСКИЙ ОКЕАН вы тоже очень хорошо знаете. Найдите его на КАРТЕ. Молодцы, отличные ПУТЕШЕСТВЕННИКИ! ИНДИЙСКИЙ ОКЕАН находится с ВОСТОЧНОЙ СТОРОНЫ АФРИКИ. А вот ЭТОТ – АТЛАНТИЧЕСКИЙ ОКЕАН, где мы когда-то бывали с вами на РЫБАЛКЕ в ШТОРМ, находится с ЗАПАДНОЙ СТОРОНЫ АФРИКИ. Нам надо найти КЕНИЮ. Обратите внимание, что здесь, в ВОСТОЧНОЙ стороне АФРИКИ, в ВЕРХУ на КАРТЕ, мы видим ВЫСТУП. Это ПОЛУОСТРОВ САМАЛИ. Чуть ниже ПОЛУОСТРОВА САМАЛИ и расположена КЕНИЯ. Вот она. Это такое ГОСУДАРСТВО в АФРИКЕ, и ГОРОД тоже - КЕНИЯ. Здесь, вдоль ПОБЕРЕЖЬЯ КЕНИИ, расположено множество маленьких ОСТРОВОВ. Когда ОСТРОВОВ множество, и они расположены рядышком, такую ГРУППУ ОСТРОВОВ называют АРХИПЕЛАГ. Вот на один из этих ОСТРОВОВ АРХИПЕЛАГА мы с вами и отправимся. Там находится МОРСКОЙ НАЦИОНАЛЬНЫЙ ЗАПОВЕДНИК КИУНГА. И там когда-то началась эта ИСТОРИЯ...

(Для удобства ПЕДАГОГАМ в ПРИЛОЖЕНИИ имеется КОПИЯ этого ХОДА БЕСЕДЫ с ДЕТЬМИ у СУПЕРКАРТЫ!)

ДЕМОНСТРАЦИЯ КАРТИНКИ: АФРИКАНСКАЯ ЛЕГЕНДА

ЗОНА «У ПРОЕКТОРА»



Давно это было, когда ещё СКАЗКИ и ЛЕГЕНДЫ на ЗЕМЛЕ жили, когда жил в АФРИКЕ БОГ МУНГУ, когда все ЗВЕРИ собирались на БЕРЕГУ ИНДИЙСКОГО ОКЕАНА, чтобы ПОПИТЬ и ПОЕСТЬ. Приходили ЗВЕРИ отовсюду: кто с БЕРЕГА, а кто из ОКЕАНА. И всем хватало МЕСТА и ЕДЫ на этом БЕРЕГУ.

ДЕМОНСТРАЦИЯ КАРТИНКИ: ПОЛОСАТЫЕ ГИЕНЫ

ЗОНА «У ПРОЕКТОРА»



Приходили сюда и вот такие ПОЛОСАТЫЕ ГИЕНЫ. Сначала ГИЕНЫ были не прочь делить МЕСТО на БЕРЕГУ с другими ЖИВОТНЫМИ, но потом стали ТРЕБОВАТЬ от АФРИКАНСКОГО БОГА МУНГУ, чтобы только они ОДНИ были на БЕРЕГУ!

ДЕМОНСТРАЦИЯ КАРТИНКИ: ИЛИСТЫЙ ПРЫГУН

ЗОНА «У ПРОЕКТОРА»



Приходили и вот такие СТРАННЫЕ СУЩЕСТВА с ГОЛОВОЙ ЛЯГУШКИ и ЧЕШУЙЧАТЫМ ХВОСТОМ. Нет, нет, это не БЕГЕМОТ! Это ИЛИСТЫЙ ПРЫГУН. Это он тут, на ПЕРВОЙ КАРТИНКЕ, такой БОЛЬШОЙ: ВАЖНОСТИ себе прибавить хочет! А так: он РАЗМЕРОМ – всего 10 см, как на ВТОРОЙ КАРТИНКЕ! ИЛИСТЫЙ ПРЫГУН - не ЛЯГУШКА, а РЫБА! Отлично ПРЫГАЕТ эта РЫБА, скажу я вам! И ОХОТНИК отменный! ХВОСТ у него, как настоящая ПРУЖИНА! Как прыгнет, так ЗАЗЕВАВШЕГОСЯ НАСЕКОМОГО или КРАБА схватить может! Живёт ИЛИСТЫЙ ПРЫГУН и в ВОДЕ, и, если надо, ВНЕ ВОДЫ, в ИЛЕ... И ИЛИСТЫЙ ПРЫГУН тоже у МУНГУ стал требовать БЕРЕГ!

**ДЕМОНСТРАЦИЯ КАРТИНКИ:
ДИКОБРАЗЫ**


ЗОНА «У ПРОЕКТОРА»



Приходили на БЕРЕГ и вот такие ДИКОБРАЗЫ, у которых - вон какие ИГЛЫ! А вообще-то, эти ИГЛЫ – это ВИДОИЗМЕНЁННЫЙ ВОЛОС с крохотными КРЮЧКАМИ-ЗАНОЗАМИ. Ох, как БОЛЬНО уколотся! Но, представьте себе, этими ИГЛАМИ может легко ПОЗАВТРАКАТЬ ГОЛОДНАЯ ГИЕНА: ИГЛА ДИКОБРАЗА – это СЪЕДОБНЫЙ БЕЛОК! Со временем и ДИКОБРАЗЫ стали требовать у МУНГУ, чтобы БЕРЕГ был только для них! МУНГУ эти ТРЕБОВАНИЯ, ох, как не нравились! Ему хотелось, чтобы все ЗВЕРИ ДРУЖНО ЖИЛИ и БЕРЕГ между собой для всех ДЕЛИЛИ!

ДЕМОНСТРАЦИЯ КАРТИНКИ: КРАБЫ-ПРИВИДЕНИЯ


ЗОНА «У ПРОЕКТОРА»



Никто из ЗВЕРЕЙ не заметил, как из ВОДЫ выбралось еще одно ЖИВОТНОЕ – КРАБ. КРАБЫ в те ВРЕМЕНА жили в ОКЕАНЕ, а по СУШЕ они ещё не умели ходить. КРАБ подполз к МУНГУ НЕ ТРЕБОВАТЬ себе БЕРЕГ, а ПРОСИТЬ у БОГА РАЗРЕШЕНИЯ сделать БЕРЕГ ДОМОМ для НЕКОТОРЫХ КРАБОВ. МУНГУ согласился, БЛАГОСЛАВИЛ НЕКОТОРЫХ КРАБОВ жить на БЕРЕГУ и назвал их КРАБАМИ-ПРИВИДЕНИЯМИ. Уж очень эти КРАБЫ ЦВЕТОМ на БЕРЕГ похожи! Появляются так НЕОЖИДАННО, как ПРИВИДЕНИЯ! Но за это МУНГУ ПРИКАЗАЛ: РАЗ в НЕСКОЛЬКО ЛЕТ, другие КРАБЫ, которые остались жить ОКЕАНЕ, должны УСТРАИВАТЬ на БЕРЕГУ ПИР для всех ЗВЕРЕЙ.

**ДЕМОНСТРАЦИЯ КАРТИНКИ: МУНГУ ПРИДУМАЛ ПРИЛИВЫ И
ОТЛИВЫ**


ЗОНА «У ПРОЕКТОРА»



Рассердившись на ЗВЕРЕЙ-ТРЕБОВАТЕЛЕЙ, АФРИКАНСКИЙ БОГ МУНГУ стал ДВА РАЗА в ДЕНЬ ЗЕМЛЮ раскачивать... Стала ВОДА к БЕРЕГУ то подходить и затапливать всё вокруг, то уходить, далеко, далеко. ПРИЛИВЫ и ОТЛИВЫ с тех пор начались... Трудно ЗВЕРЯМ жить в таких УСЛОВИЯХ, но пришлось научиться: **ВОВРЕМЯ** спрятаться надо, ЕДУ найти не так-то просто...

**ДЕМОНСТРАЦИЯ КАРТИНКИ:
МАНГРОВЫЙ ЛЕС**

ЗОНА «У ПРОЕКТОРА»



Так появился и МАНГРОВЫЙ ЛЕС. Не знаете, что это? А это как раз такие ВЕЧНОЗЕЛЁНЫЕ ЛИСТВЕННЫЕ ЛЕСА, которые растут в ПРИЛИВНО-ОТЛИВНОЙ ПОЛОСЕ МОРСКИХ ПОБЕРЕЖИЙ. Эти ДЕРЕВЬЯ, представьте себе, умеют жить в ВОДЕ! Обратите внимание, какие причудливые у МАНГРОВЫХ ДЕРЕВЬЕВ КОРНИ: ОДНИ КОРНИ поднимаются ВВЕРХ и помогают ДЕРЕВЬЕМ дышать; ДРУГИЕ, как ХОДУЛИ, приподнимают ДЕРЕВЬЯ над ВОДОЙ, а сами цепко держатся за ДНО!

**ДЕМОНСТРАЦИЯ КАРТИНКИ:
ОБЯЗАТЕЛЬСТВО**

ЗОНА «У ПРОЕКТОРА»



А как же ОБЯЗАТЕЛЬСТВО БОГУ МУНГУ: кормить на БЕРЕГУ всех ЖИВОТНЫХ? КРАБЫ исполняют его обязательно РАЗ в НЕСКОЛЬКО ЛЕТ. Во время ПРИЛИВА начинался в этих МЕСТАХ СИЛЬНЫЙ ШТОРМ, и на БЕРЕГ выбрасывает ТЫСЯЧИ МОРСКИХ КРАБОВ! Эти КРАБЫ умеют жить только в МОРЕ. Да и ходить по ЗЕМЛЕ их НОГИ не приспособлены. Вот и остаются эти КРАБЫ лежать на БЕРЕГУ, как УГОЩЕНИЕ для всех, кто пришёл на БЕРЕГ в поисках ЕДЫ. И как в СТАРЫЕ ДОБРЫЕ ВРЕМЕНА все ЗВЕРИ приходят ПИРОВАТЬ сюда, на БЕРЕГ. Так решил когда-то БОГ МУНГУ! Может быть, и чуть-чуть ГРУСТНАЯ эта АФРИКАНСКАЯ ЛЕГЕНДА, но так происходит в ПРИРОДЕ в этих МЕСТАХ ВРЕМЯ от ВРЕМЕНИ..., и ЗВЕРИ наедаются тогда вдоволь.

ДЕМОНСТРАЦИЯ КАРТИНКИ: КАРТИНА ДЖОНА СТОБАРТА

ЗОНА «У ПРОЕКТОРА»



Заканчивая наше ПУТЕШЕСТВИЕ, где ГЕРОЯМИ были не только ЖИВОТНЫЕ, но и ЛУНА и СОЛНЦЕ, я хочу показать вам, РЕБЯТА, КАРТИНУ БРИТАНСКОГО МОРСКОГО ХУДОЖНИКА ДЖОНА СТОБАРТА. Она называется «ЛУННЫЙ СВЕТ НАД РЕКОЙ САВАННА В 1850 ГОДУ». Мы видим у ПРИЧАЛА крупные ПАРУСНЫЕ СУДА. Их причалили к БЕРЕГУ, используя ПРИЛИВ. А во ВРЕМЯ ОТЛИВА КОРАБЛЬ легко можно будет ОТБУКСИРОВАТЬ на ОТКРЫТОЕ ПРОСТРАНСТВО МОРЯ, где уже можно во всю ширь раскрыть ПАРУСА. И справится с этим может даже небольшая ЛОДКА! А наш ВОЛШЕБНЫЙ КОРАБЛЬ на сегодня причалил к БЕРЕГУ! Наше ПУТЕШЕСТВИЕ заканчивается!

ДЕМОНСТРАЦИЯ КАРТИНКИ: ДНЕВНИКИ ПУТЕШЕСТВЕННИКОВ

ЗОНА «У ПРОЕКТОРА». ЗОНА «ХУДОЖЕСТВЕННАЯ ДЕЯТЕЛЬНОСТЬ». ЗОНА «ГРУППОВОЙ ПОРТРЕТ»

ИГРА подошла к концу и напоминает нам не забыть наклеить в БЛОКНОТЫ-ДНЕВНИКИ и на ГРУППОВОЙ ПОРТРЕТ КАРТИНКИ наших новых ЗНАКОМЫХ.



КАРТИНКИ для БЛОКНОТОВ-ДНЕВНИКОВ и ГРУППОВОГО ПОРТРЕТА (см. в ПРИЛОЖЕНИИ)

СПАСИБО вам, ИГРА и ВЛАСТЕЛИН, за ИНТЕРЕСНЫЕ ВСТРЕЧИ! СПАСИБО и вам, РЕБЯТА, что полюбили ИГРУ и ВСЕХ наших ГЕРОЕВ! До завтра!