

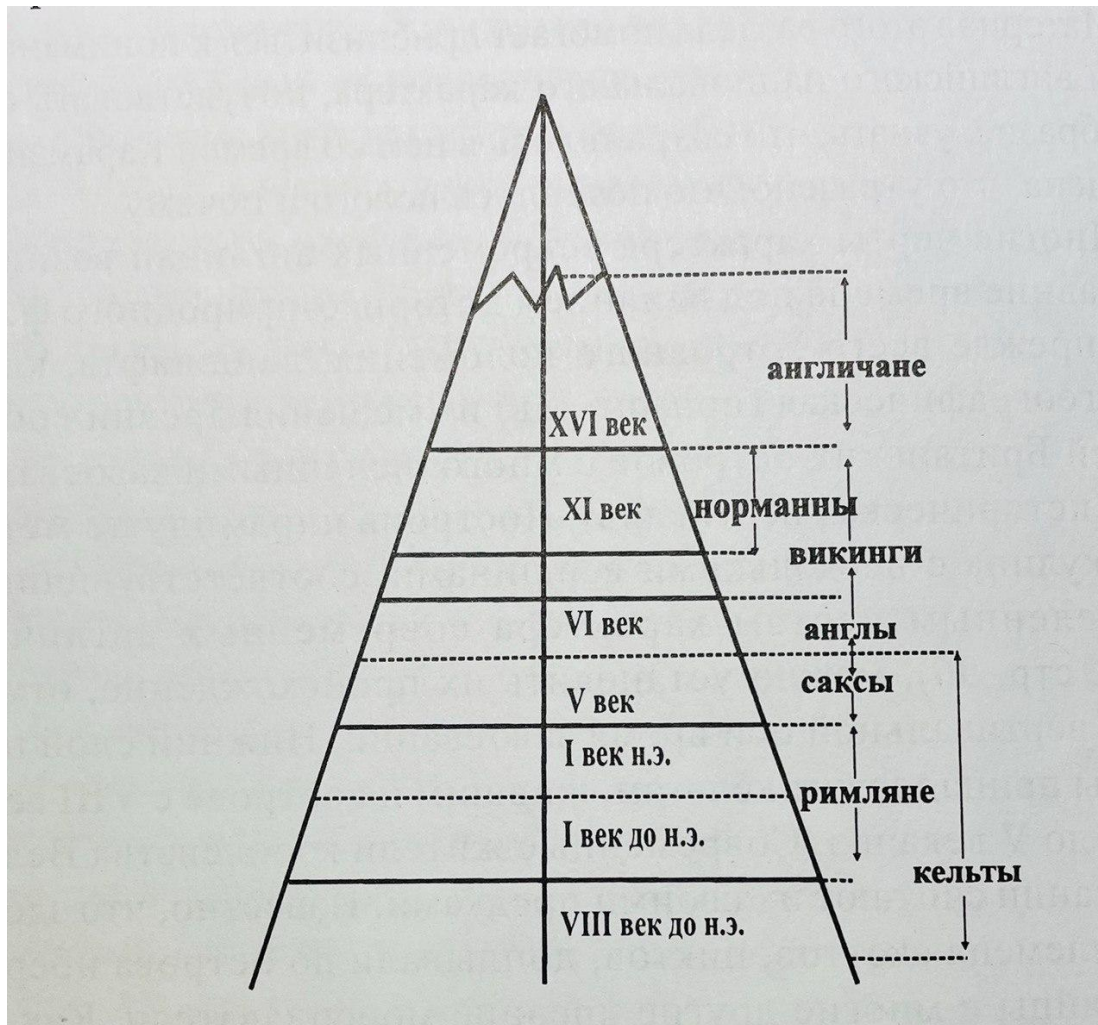
**ГЕОГРАФИЧЕСКОЕ ПОЛОЖЕНИЕ,
АДМИНИСТРАТИВНО-ТЕРРИТОРИАЛЬНОЕ ДЕЛЕНИЕ
СТРАНЫ. НАСЕЛЕНИЕ. ЯЗЫК.
ГОСУДАРСТВЕННАЯ СИМВОЛИКА**

КУСТОВА Л.С. «ТАЙНА НАЦИОНАЛЬНОГО ХАРАКТЕРА»

- *«Как живой организм народ находится в постоянной динамике, характер его не является чем-то застывшим, он периодически меняется, утрачивая одни черты и приобретая другие. Все это многообразие нюансов и составляет тайну, тайну творчества народа, тайну его национального характера.»*
- *«Многие черты англичан возникли в давние времена под влиянием историко-природного фактора: прежде всего островного положения, ландшафта, климата (географическая горизонталь) и смешения древних обитателей Британских островов с многочисленными завоевателями (историческая вертикаль)»*



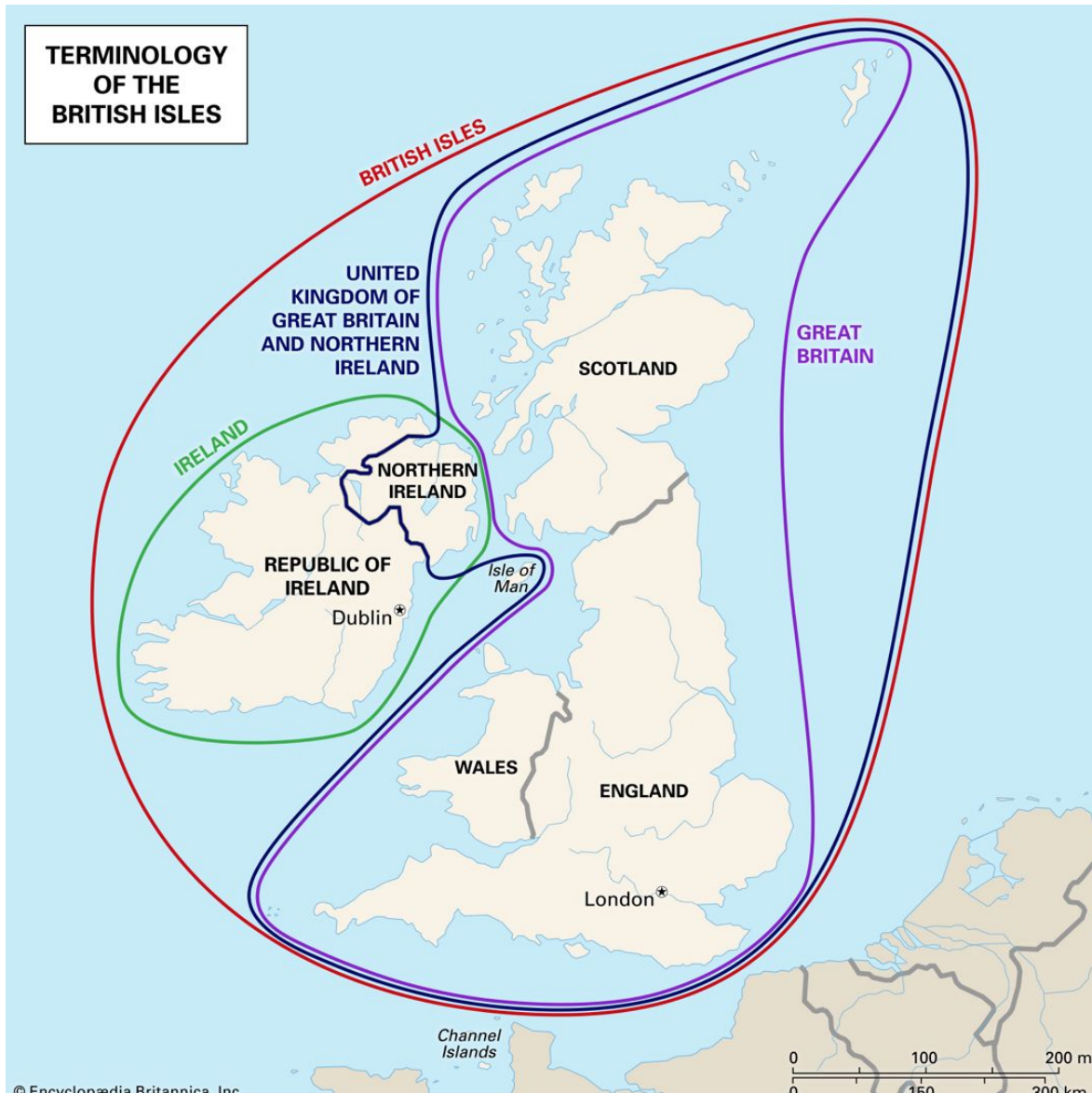
Из пособия Л.С. Кустовой «Тайна национального характера» (стр 96):
«пирамида» по методу П.Н. Сакулина





Дуврские Белые скалы (white cliffs of Dover) служили среди моряков символом приближения к берегам Англии. Именно им Англия обязана названием «Альбион» (известно с IV в. днэ, в пер. «белый» или «холм»).

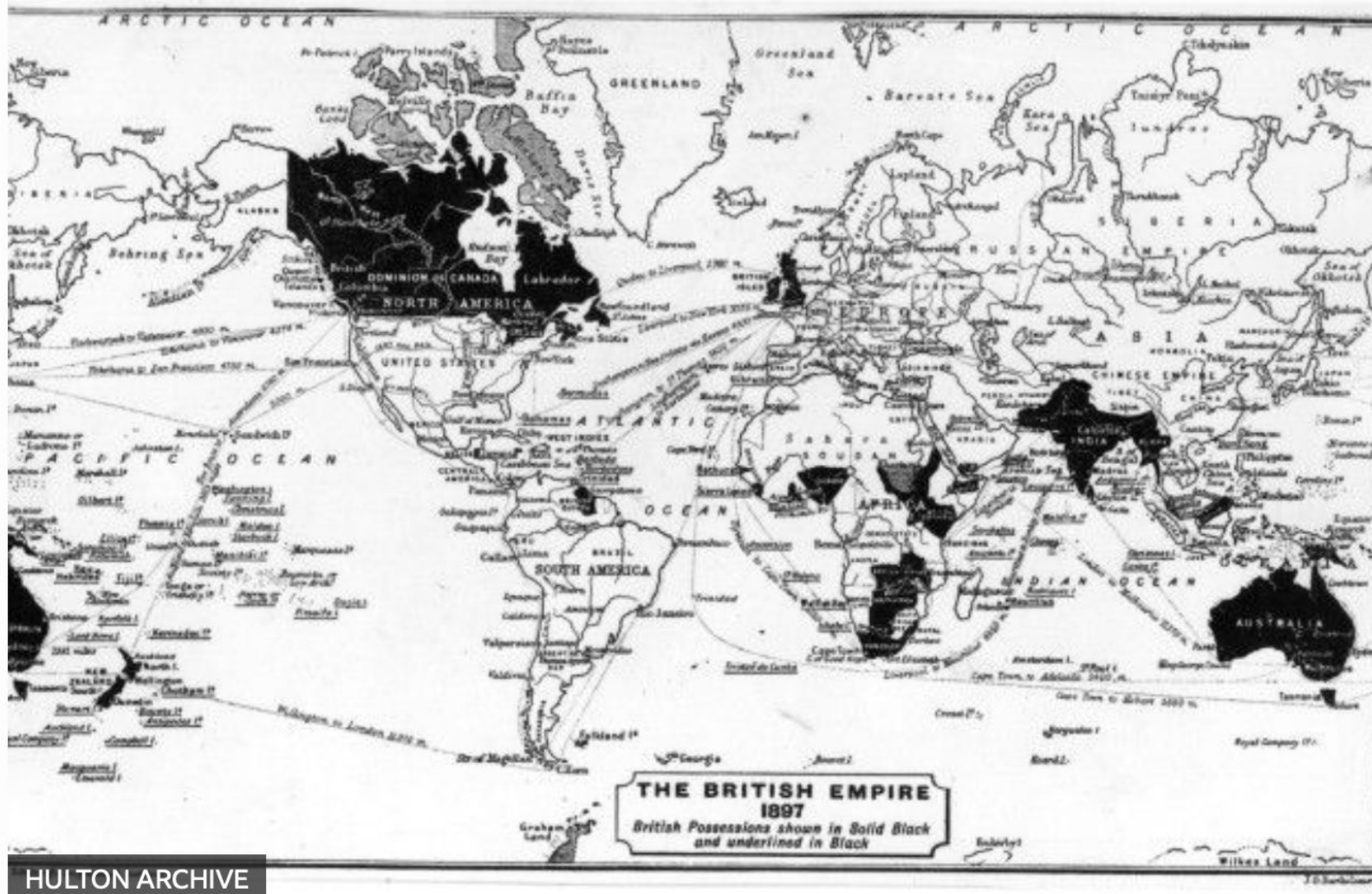




- Географическое положение
- Границы морские и сухопутные
- Британские заморские территории

Источник:
[HTTPS://CDN.BRITANNICA.COM/41/183441-1-050-13CCA6B5/TERMINOLOGY-BRITISH-ISLES-UNITED-KINGDOM-IRELAND-GREAT.JPG](https://cdn.britannica.com/41/183441-1-050-13CCA6B5/TERMINOLOGY-BRITISH-ISLES-UNITED-KINGDOM-IRELAND-GREAT.JPG)

БРИТАНСКАЯ ИМПЕРИЯ (1897)



В 1897 году солнце над Британией действительно не заходило...

Источник: https://www.bbc.com/russian/uk/2016/04/160406_panama_papers_crown_and_overseas

АДМИНИСТРАТИВНО-ТЕРРИТОРИАЛЬНОЕ ДЕЛЕНИЕ
(COUNTRIES)



Источник:
<https://www.worldatlas.com/maps/united-kingdom>

Хайленд (HIGHLAND ZONE) и Лоуленд (LOWLAND ZONE)

Бен-Невис (Ben Nevis) –
самая высокая точка
Британских островов (1343м)



Пендл Хилл (Pendle Hill) на
востоке Ланкашира



- Кейт Фокс в своей книге «Англия и англичане. О чем молчат путеводители» объясняет тягу англичан к «метеорологическим» беседам так:
- *«Многие исследователи исходят из ошибочных предпосылок, полагая, что, когда мы говорим о погоде, мы и впрямь делимся впечатлениями о ней. Разговор о погоде — это форма речевого этикета, призванная помочь нам преодолеть природную сдержанность и начать общаться друг с другом по-настоящему».*



□ *«Мы знаем, как выгодны для быстроты развития общественной жизни соседство моря, длинная береговая линия, умеренная величина резко ограниченной государственной области, удобство естественных внутренних сообщений (...); эти выгоды отличают Европу перед другими частями света; на эти выгоды указывают как на причину блестящего развития европейских народов, их господства над народами других частей света»*

□ С.М. Соловьёв



КУСТОВА Л.С. «ТАЙНА НАЦИОНАЛЬНОГО ХАРАКТЕРА»

- *«Относительно ровный ландшафт, благоприятный климат, приглушенный колорит традиционного пейзажа наложили свой отпечаток на лица и характер британцев. В их внешнем облике нет резкости, строгой очерченности, а в характере отмечаются такие традиционные черты, как стремление избегать точных оценок и строгих логических заключений.»*
- *«Английская природа родственна английскому характеру: сдержанность, умеренность, отсутствие резких граней между дикой и окультуренной природой – вот главная примета ее»*



НАСЕЛЕНИЕ СОЕДИНЕННОГО КОРОЛЕВСТВА

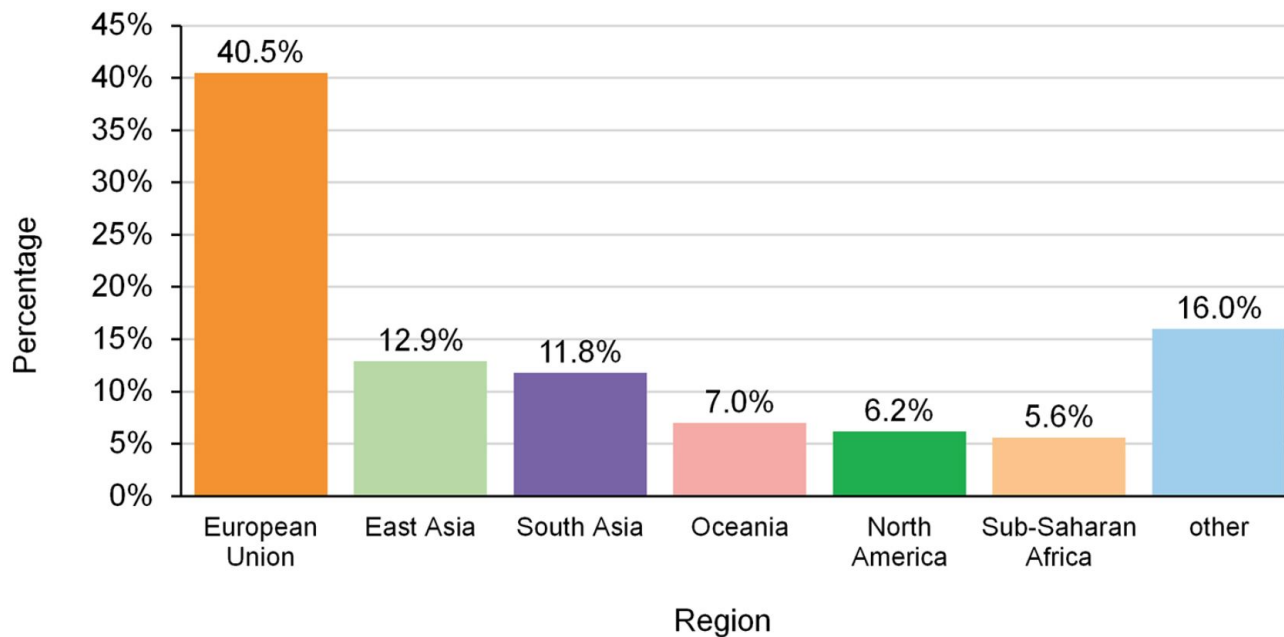
- Книга судного дня (Domesday Book, 1086) - самая ранняя оценка населения Англии
- Первая официальная перепись населения в 1801 году, далее проводятся каждые 10 лет (за исключением 1941г.)
- Последняя перепись населения - 21 марта 2021г. в Англии, Северной Ирландии и Уэльсе, в марте 2022 в Шотландии



Census day 2021 falls on Sunday 21 March (Photo: Getty Images)

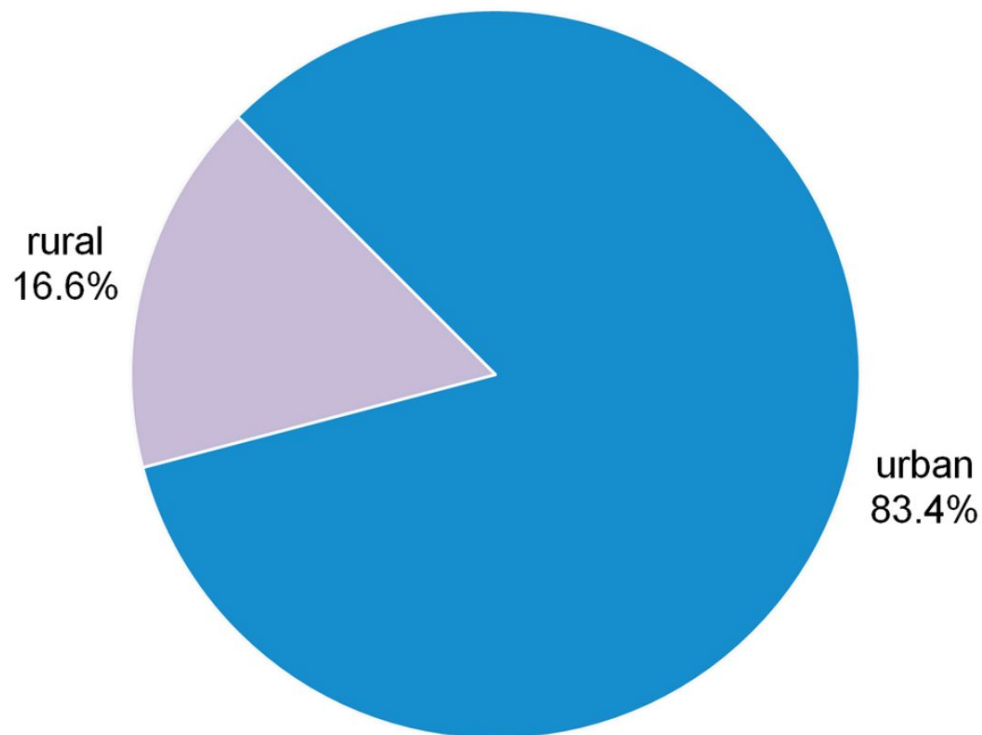
ОСНОВНЫЕ НАПРАВЛЕНИЯ МИГРАЦИОННЫХ ПОТОКОВ

United Kingdom immigrant population admitted (2017)



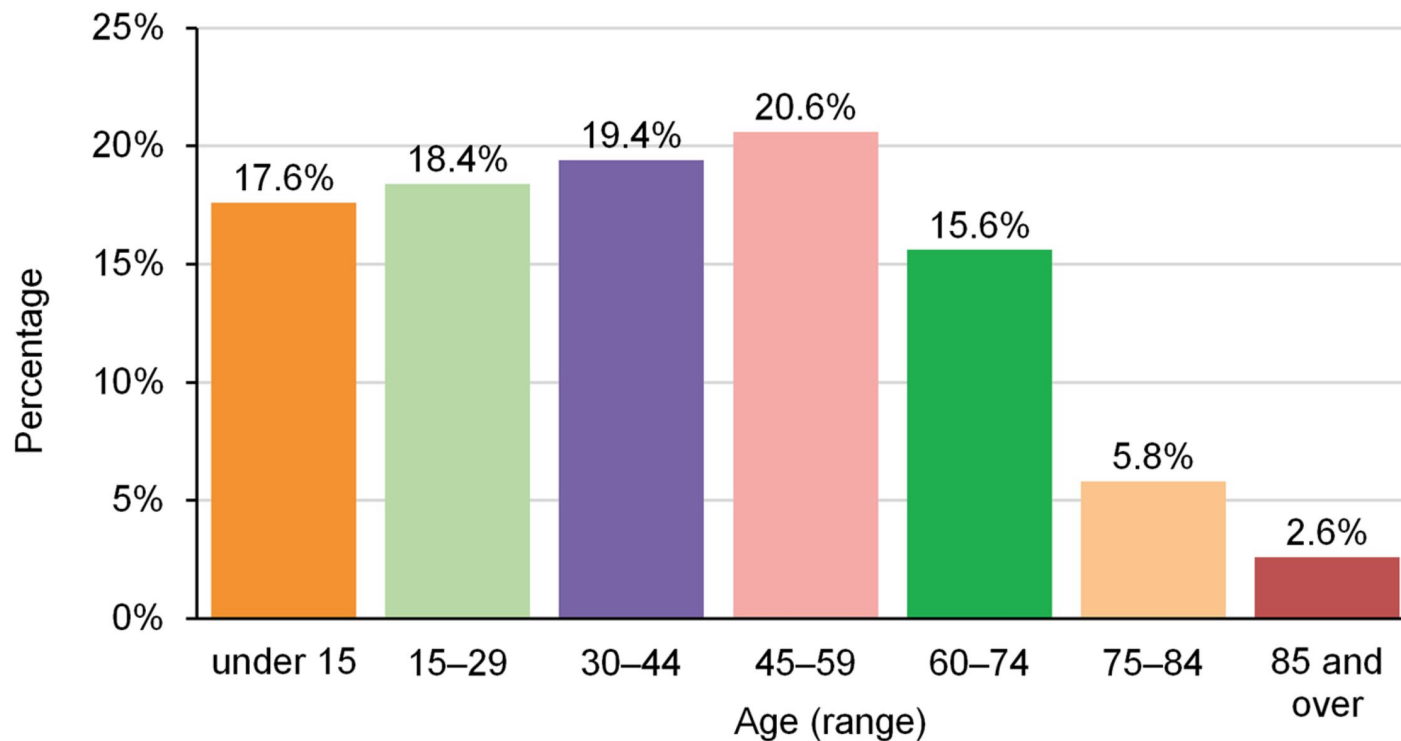
СООТНОШЕНИЕ СЕЛЬСКОГО И ГОРОДСКОГО НАСЕЛЕНИЯ

United Kingdom urban-rural (2018)



ВОЗРАСТНОЙ СОСТАВ НАСЕЛЕНИЯ

United Kingdom age breakdown (2019)



СТАТИСТИКА

Country Continent World



- The current population of **the United Kingdom** is **68,366,392** as of Sunday, November 7, 2021, based on Worldometer elaboration of the latest United Nations data.
- The United Kingdom 2020 population is estimated at **67,886,011** people at mid year according to UN data.
- The United Kingdom population is equivalent to **0.87%** of the [total world population](#).
- The U.K. ranks number **21** in the list of [countries \(and dependencies\) by population](#).
- The population density in the United Kingdom is 281 per Km² (727 people per mi²).
- The total **land** area is 241,930 Km² (93,410 sq. miles)
- **83.2 %** of the population is **urban** (56,495,180 people in 2020)
- The **median age** in the United Kingdom is **40.5 years**.



Table 2: Drivers of population change for UK countries: mid-2020

| | Population mid-2020 | % change 2019 to 2020 | Population mid-2019 | % change 2018 to 2019 |
|-------------------------|--------------------------------|----------------------------------|--------------------------------|----------------------------------|
| UK | 67,081,000 | 0.43 | 66,797,000 | 0.54 |
| England | 56,550,000 | 0.47 | 56,287,000 | 0.55 |
| Wales | 3,170,000 | 0.53 | 3,153,000 | 0.45 |
| Scotland | 5,466,000 | 0.05 | 5,463,000 | 0.46 |
| Northern Ireland | 1,896,000 | 0.10 | 1,894,000 | 0.64 |

Source: Office for National Statistics, National Records of Scotland, Northern Ireland Statistics and Research Agency – Population estimates

ЯЗЫКОВОЕ РАЗНООБРАЗИЕ

«Параллельно с историко-природным фактором на национальный характер англичан действовал и культурно-лингвистический, формировавший духовный облик народа» (Кустова ЛС)

□ Кельтские языки:

1. Гойдельская группа (ирландский, гэльский, мэнский)
2. Бриттская группа (старый корнуоллский и современный валлийский)

19% валлийцев говорят на валлийском;
менее 2% шотландцев говорят на гэльском

□ Английский язык



ОСНОВНЫЕ МОМЕНТЫ В РАЗВИТИИ АНГЛИЙСКОГО ЯЗЫКА

- С XI в. – формирование национального английского языка, продолжившееся в XIV-XV вв.
- С принятием христианства – воздействие латинизации.
- Расширение империи – распространение английского языка в колониях
- В конце XX в. – английский международный язык



ГОСУДАРСТВЕННАЯ СИМВОЛИКА СОЕДИНЕННОГО КОРОЛЕВСТВА

- 1) Государственный флаг
- 2) Королевский герб
- 3) Государственный гимн (известен с XVIII в.)
«*God save the King/ Queen*»



552. *A Song for two Voices. As sung at both Playhouses.*

God save great GEORGE our king, Long live our noble king.
God save great GEORGE our king, Long live our noble king.
God save the king. Send him vic - to - ri - ous, Happy and glo - ri - ous,
God save the king. Send him vic - to - ri - ous, Happy and glo - ri - ous,
Long to reign o - ver us, God save the king.
Long to reign o - ver us. God save the king.


| | |
|---|---|
| 1. O Lord our God arise, Scatter his enemies, And make them fall; Confound their politics, Frustrate their knavish tricks, On him our hopes we fix, O save us all. | 2. Thy choicest gifts in store On George be pleas'd to pour, Long may he reign; May he defend our laws, And ever give us cause, To lay with heart and voice God save the king. |
|---|---|

Публикация ранней версии в журнале "Джентльмен", октябрь 1745 года. Название на странице содержимого указано как "Боже, храни нашего господина короля: новая песня для двух голосов".

UNION JACK = UNION FLAG





Флаг Уэльса



Крест Св.Георгия
(флаг Англии)



Крест Св.Андрея
(флаг Шотландии)



Крест Св.Патрика
(флаг С.Ирландии)



ROYAL COAT OF ARMS (КОРОЛЕВСКИЙ ГЕРБ)

Royal Coat of Arms of the
United Kingdom



Royal Coat of Arms of the
United Kingdom (Scotland)

