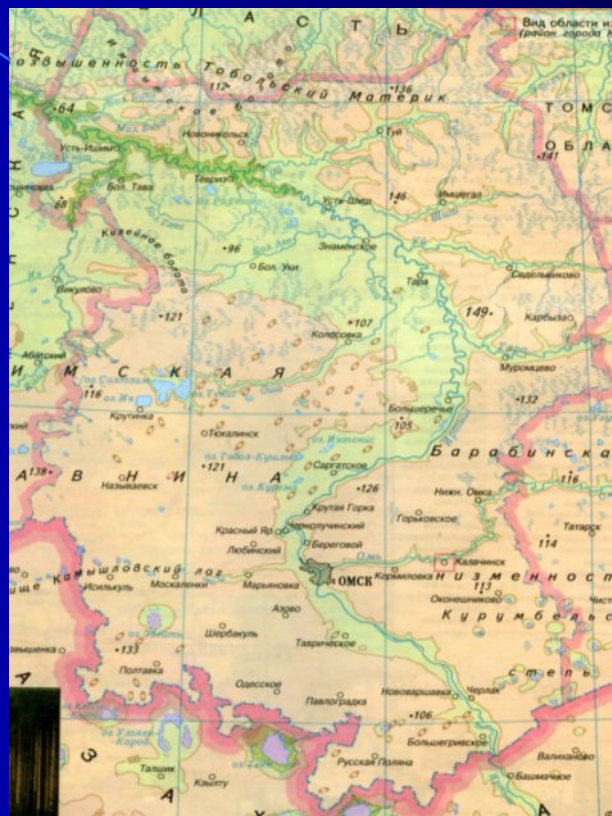


Викторина по краеведению

«Знаешь ли ты свой край?»



Название категории

Географическое положение Омской области

Географические рекорды

Внутренние воды

Растительность

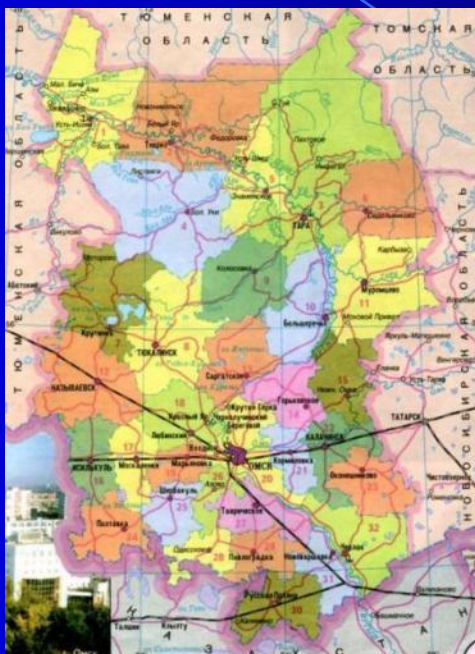
Животный мир

«Пятый лишний»

Географическое положение (1)

Сколько административных районов
входят в Омскую область?

32



Географическое положение (2)

Год основания города Омска.

1716 год



*Тарские крепостные
ворота. Построены
в 1792 г. на северной
крепостной линии.
Восстановлены в 1991 г.*

Географическое положение (3)

Назовите соседей Большеуковского района.

Усть-Ишимский район

Тевризский район

Знаменский район

Колосовский район

Тюкалинский район

Крутинский район



Географическое положение (4)

Где находится географический центр Омской области?



Колосовский район
село Крайчиково



Географические рекорды (1)

Назовите самый маленький район Омской области.

Азовский район



Географические рекорды (2)

Назовите самый крупный приток
Иртыша.

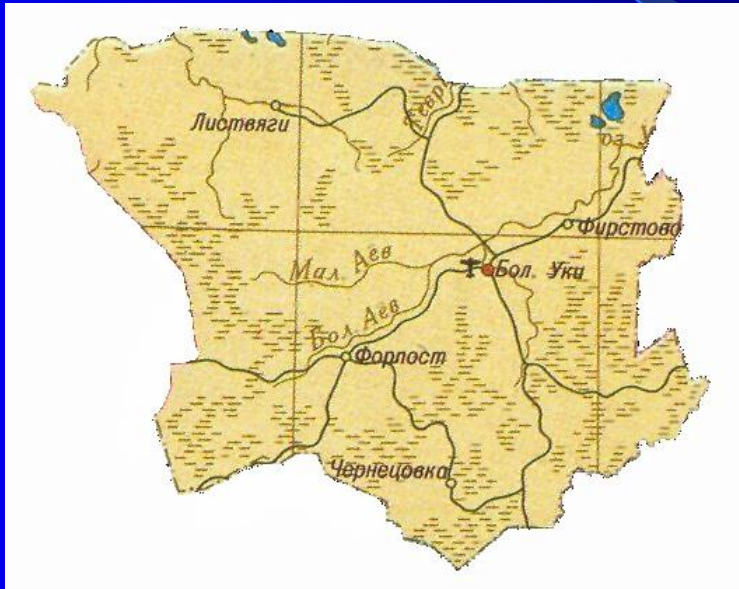
река Ишим



Географические рекорды (3)

Назовите район с самой низкой плотностью населения – 1 чел/км²

Большеуковский район



Географические рекорды (4)

Назовите самый молодой город Омской области.

Называевск (с 1956 года)

