

# Земли приграничных территорий



# Границы и территории

В экономической и социальной географии существуют два важных понятия: границы и территории.

**Граница государства** – это линия и проходящая через нее вертикальная поверхность, разделяющая территорию *суверенитета государства* (куда входят суша, воды, недра).

Границы устанавливаются на основе соглашений между государствами. Существует два способа обозначения государственных границ:

1. Делимитация – определение границ на карте.
2. Демаркация – определение и обозначение границ на местности специальными пограничными знаками.

например






# Установление государственных границ

*Государственная граница устанавливается на основе договоров между сопредельными государствами, а там, где территориальные воды государства соприкасаются с открытым морем, — внутренними законодательными актами прибрежных государств в соответствии с международным правом.*

*Территориальное разграничение между государствами осуществляется поэтапно, в ходе делимитации и демаркации границы.*

**ДЕЛИМИТАЦИЯ ГРАНИЦ** — договорное установление линии государственной границы, осуществляемое по картам, обычно крупномасштабным, с подробным изображением на них рельефа, гидрографии, населенных объектов.



1. **ДЕЛИМИТАЦИЯ** – согласование государствами линии прохождения границы и нанесение ее на карту, прилагаемую к договору.

**Демаркация границы** (лат. demarcatio — *разграничение*) — проведение линии государственной границы на местности с обозначением её специальными пограничными знаками.



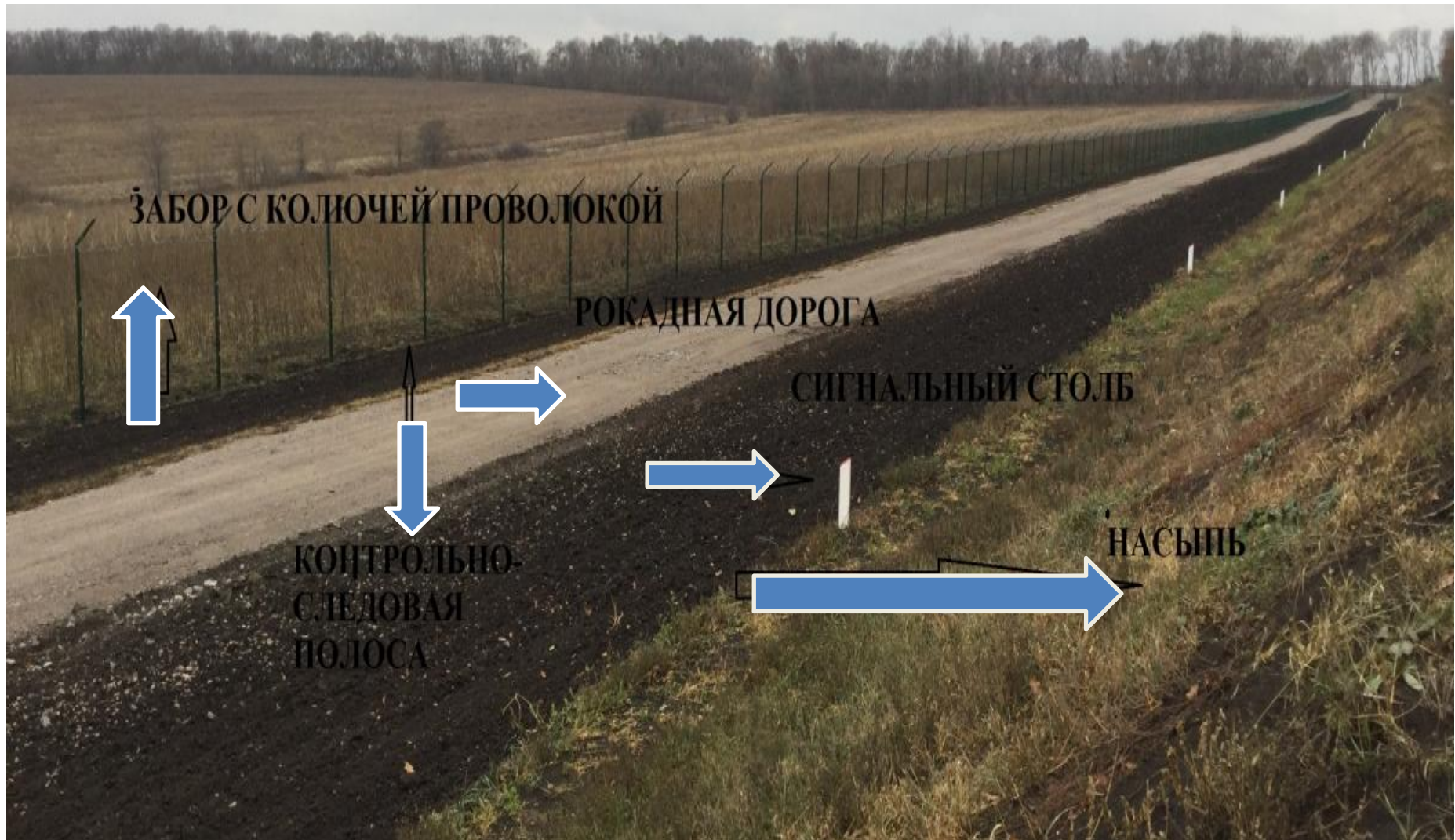
Демаркация границы осуществляется на основании документов о делимитации границы (договор, описание линии государственной границы с приложением специальной карты) совместными комиссиями, создаваемыми на паритетных началах.

Во время работ по демаркации производится топографическая съёмка или аэрофотосъёмка местности, на основании чего составляется крупномасштабная топографическая карта пограничной полосы, устанавливаются пограничные знаки (столбы, проволочные ограждения и т. п.) и определяются их топографические координаты. О всех действиях по демаркации границы составляются специальные документы: протоколы с описанием прохождения линии границы и пограничных знаков (к протоколам прилагаются схемы и фотоснимки этих знаков).

Пограничные знаки не подлежат произвольному перемещению, и стороны обязаны следить за содержанием их в надлежащем состоянии.



# Обычный вариант определения границы





Традиционные символы  
границы





Забор с  
проволокой



ВЫШКА



РОВ

- **Редемаркация** – проверка линии границы на местности с целью замены разрушенных знаков, установления новых и пр.
- **Ректификация** – проведение границы на местности с отклонением от линии, установленной при ее делимитации



# Нерешенность пограничных проблем создает:

■ **Позиционные территориальные споры** - возникают в случае нечеткой делимитации и демаркации границы. Особенно часто возникают споры по поводу «природных» границ, а также границ проведенных по слабозаселенной местности.

■ **Функциональные пограничные споры** – объясняются претензиями одной из сторон к режиму функционирования границы, установленному соседом, к строгости пограничного контроля и таможенной политики.

■ **Ресурсные пограничные споры** – возникают в результате использования природных ресурсов приграничных территорий.

# Линии границ

Неровные, определяемые исторически расселением этносов



«как по линейке», определяемые по параллелям и меридианам



# Условное определение границ (ВОДНЫХ, ВОЗДУШНЫХ)

Рисунок 1. Схема международно-правового статуса подводной окраины материка и покрывающих её вод в соответствии с Конвенцией ООН по морскому праву 1982 г.



Иллюстрация подготовлена на основе материалов: U. S. Navy. [The Commander's Handbook on the Law of Naval Operations](#). Электронный ресурс. URL: <https://www.usnwc.edu/getattachment/a9b8e92d-2c8d-4779-9925-0defea93325c/>.

# Границы определяются географическими ориентирами:

**Горами (Непал и КНР)**



**Реками (Аргентина –  
Бразилия - Парагвай)**



# Даже по водопадам (США и Канада)



Ниагара



# Нетрадиционные варианты определения границ на местности

Украина и Россия



Бельгия и Нидерланды



# Нетрадиционные варианты определения границ на местности США и Канада (через здания)

## Украина и Польша

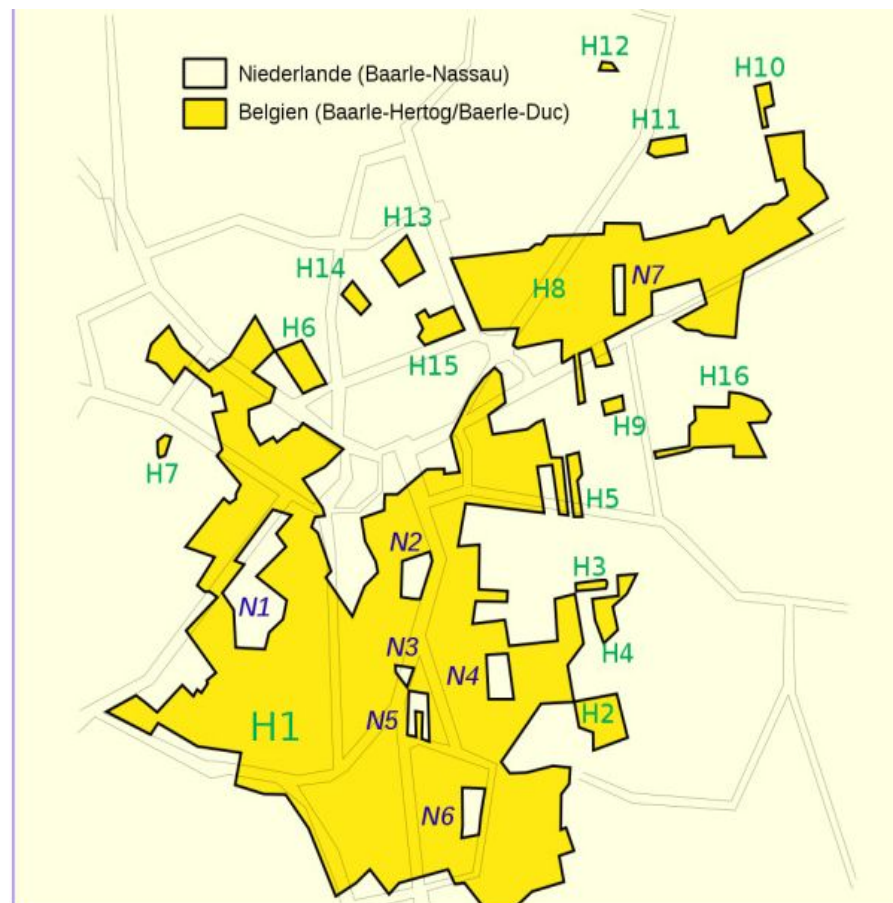


# Нетрадиционные варианты определения границ на местности

По сооружениям (мостам) –  
Коста-Рика и Панама



Бельгия и Нидерланды (г.  
Барле)



# Нетрадиционные варианты определения границ на местности

- По скульптурным композициям (Китай и Монголия)



# Иные «нетрадиционные» варианты определения границ:

- <https://www.aNews.com/p/27228807-vmesto-stolbov-i-kol-yuchej-provoloki-neobychnye-granicy-mezhdu-stranami/>
- <https://www.yaplakal.com/forum2/topic1824008.html>
- <http://feedboom.ru/12-granits-mezhdu-stran...se-stereotipy/>
- [https://www.moya-planeta.ru/travel/view/berlinskaya\\_ste\\_na\\_i\\_ee\\_analogi\\_213/](https://www.moya-planeta.ru/travel/view/berlinskaya_ste_na_i_ee_analogi_213/)
- <https://shkolazhizni.ru/law/articles/95003/>
- <https://aquatek-filips.livejournal.com/1356415.html>
- <https://ru-antivisa.livejournal.com/741943.html>

# РОССИЯ

- В настоящее время Россия имеет сухопутные границы с **14** странами мира, являясь единственной страной с таким количеством соседей на своих границах;
- согласно Указу Президента РФ от 09 января 2011 № 26, общие сухопутные границы с государственной границей России имеют **48** субъектов Российской Федерации.

# Ближайшие границы

- **Республика Тыва – приграничный субъект Российской Федерации.** Тувинский участок российско-монгольской государственной границы (на юге и юго-востоке) имеет протяженность 1313 км
- **Районы Республики Тыва, входящие в пограничную зону**
- На территории Республики Тыва в пределы пограничной зоны – 5-километровой полосы местности вдоль государственной границы – входят населенные пункты (Саглы, Солчур, Хандагайты, Чаа-Сур, Качык), места массового отдыха граждан (в т.ч. оз. Торе-Холь Эрзинского района).
- На одном из участков граница между Республикой Тыва (Российская Федерация) и Монголией с 1958 г. проходит по землям особо охраняемых территорий, а именно через Убсунурскую котловину, которая с 2003 г. была включена в Список всемирного наследия ЮНЕСКО.



# Убсунурская КОТЛОВИНА



9 участков м/н заповедника  
находятся в российском  
секторе и 5 – в Монголии



статус заповедника в России - с 1993 г., в Монголии – с 1994 г.; в 1997 г. трансграничному заповеднику присвоен уровень биосферного, в 1998 г. – международного; а в 2003 г. - статус объекта всемирного наследия.



# В состав земель приграничной территории могут входить территории таких категорий земель:

- специального назначения (земель обороны – пограничная зона, полоса),
- населенных пунктов,
- особо охраняемых территорий,
- лесного фонда,
- водного фонда (см. ст. 3 Закона РФ от 01.04.93 г. № 4730-1 «О государственной границе РФ»).

А так же земли особых экономических зон, под которыми понимаются определяемые Правительством РФ части территорий Российской Федерации, на которых действует особый режим осуществления предпринимательской деятельности (ст. 2 ФЗ от 22.07.05 г. № 116-ФЗ «Об особых экономических зонах Российской Федерации»).

# Специфика приграничных земель

- Не составляют самостоятельной категории земель внутри земельного фонда РФ;
- Находятся в государственной собственности и не отчуждаемы;
- Отличает особый правовой режим использования и охраны: с одной стороны несут черты правового режима той категории земель, в которую входят, с другой стороны – пограничного

Иногда разница в правовом режиме использования и охраны земель видна невооруженным глазом (Казахстан и Китай):



# Благодарю за внимание!



Трерикросет (стык  
границ Финляндии,  
Норвегии и Швеции)