

ТМД,

посвященная



Дню Тульской



области,

«ТУЛЬСКИЕ

ЗАСЕКИ-

КАРТА БОЛЬШОЙ ЗАСЕЧНОЙ ЧЕРТЫ (XVII век)

БОЛЬШАЯ ЗАСЕЧНАЯ ЧЕРТА в 17 в.



— Большая засечная черта


Тулусная Названия засек Δ Крепостцы

⌋ Ворота в засеках ○○ Леса

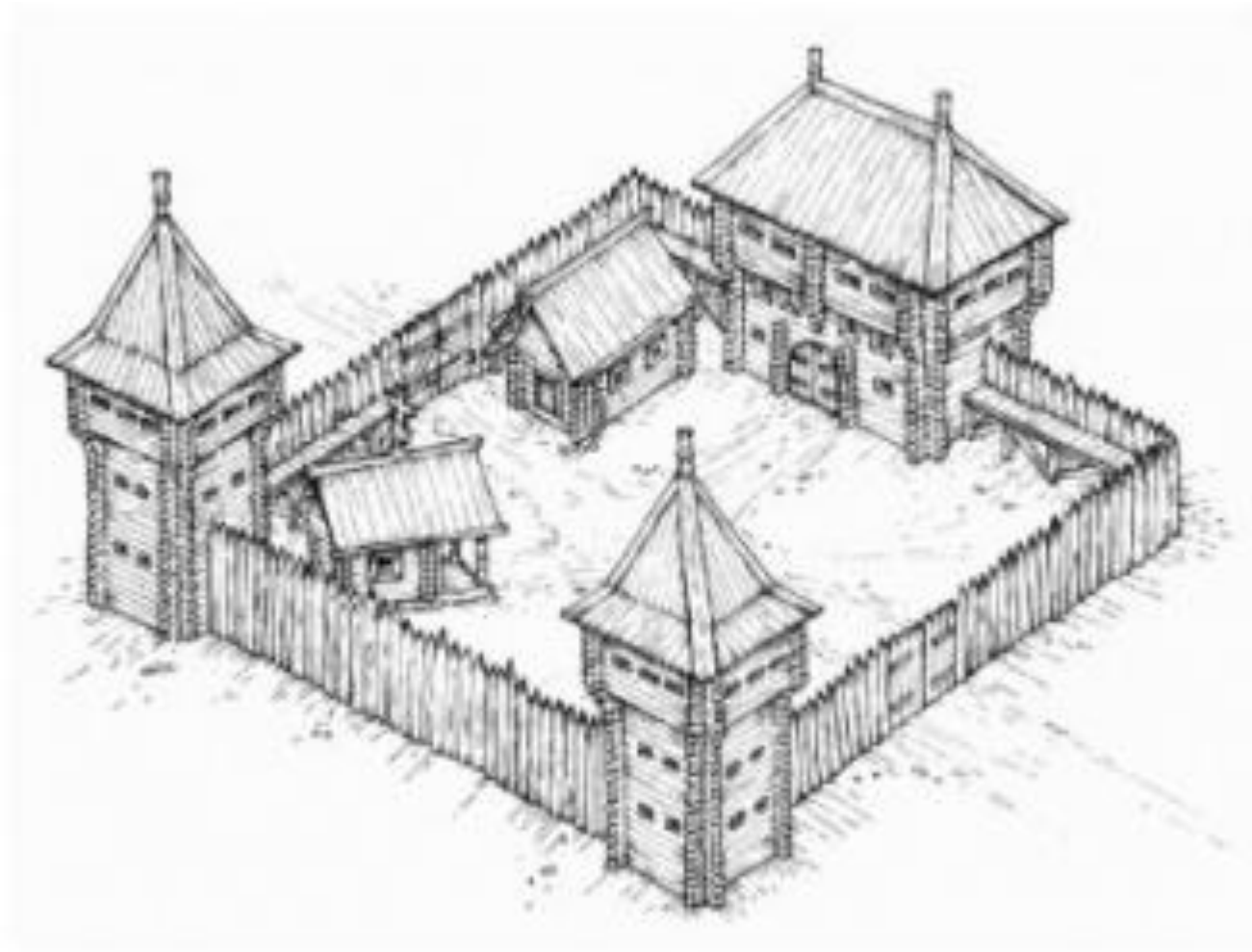
Цифрами обозначены засеки:

1 Перемышльская 2 Лихвинская 3 Одоевская






Основные укрепления для защиты проходов через Засечную Черту – вал и ров

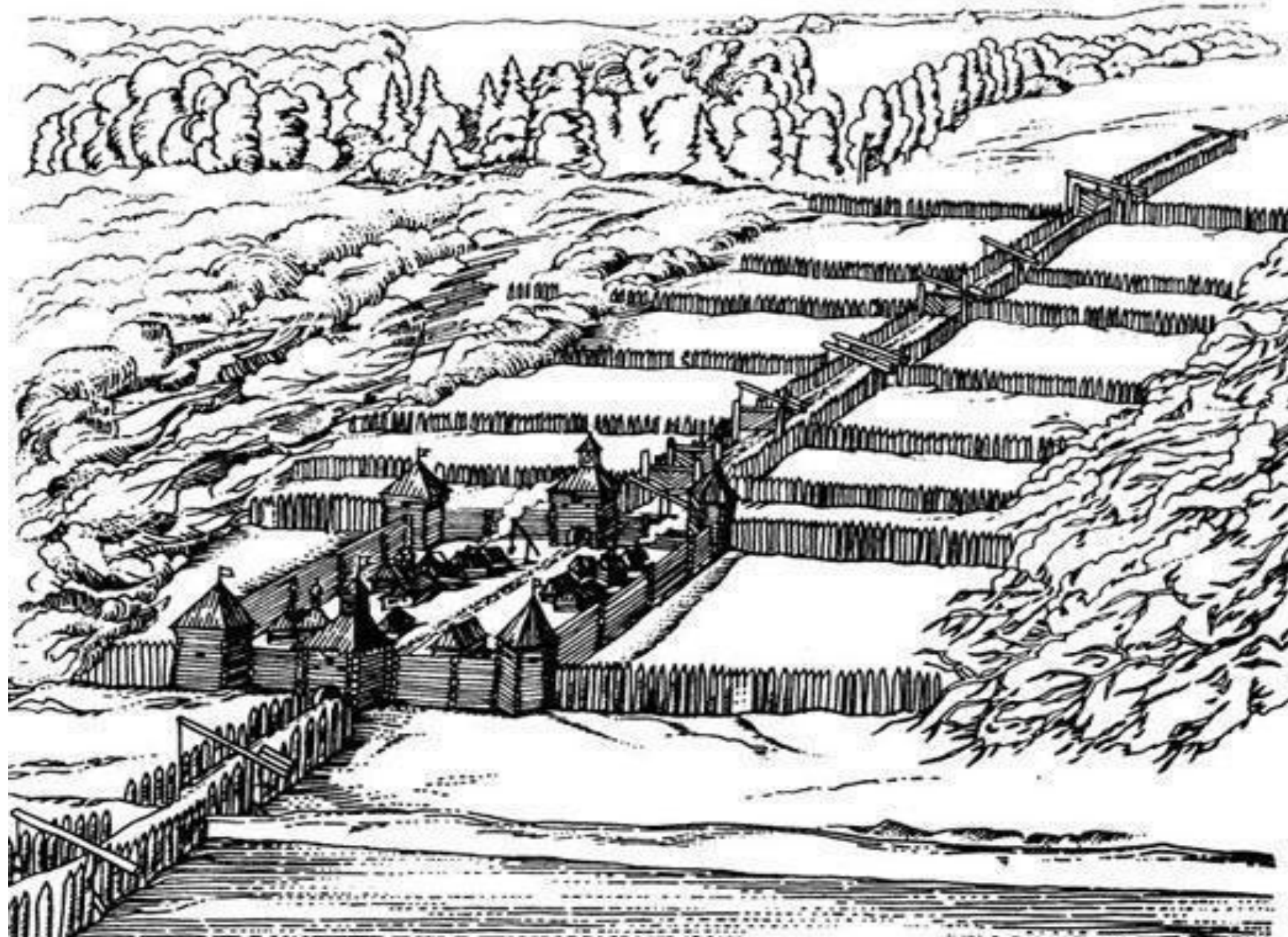


Острог

Размеры воротных острогов и их устройство варьировались: высота достигала 4–6 метров, периметр стен — 85–240 метров. В углах делались одна-две башни, специальные спуски со стен — быки, проездные ворота. Вокруг острога копался ров 3,5–6 метров глубиной, подходы прикрывались подъемными мостами, воротами, надолбами и частичком. В составе Черты существовало до 40 ворот.



Частокол



Оборонительные сооружения на дороге через Засеку



Одежда стрельцов, охранявших рубежи засек.



Точная дата строительства
Черты неизвестна,
но возводить ее начали
не позднее 1554 года.
Уже в 1566
году Иван IV проверял
ее готовность и объезджал
Козельск, Белёв, Болхов
и другие места.

Одной из крепостей, выдвинутых за пределы Засечной черты на юг была Епифань. Дубовый острог был возведен в 1567 году стараниями князя Ивана Федоровича Мстиславского, пасянина царя Ивана Грозного.

В 1572 году город стал «государевым». Изначально у острога было три башни и соединяющие их три стены, длиной 300, 216 и 10 метров. Они имели интересную конструкцию – состояли из двух параллельных дубовых заборов, отстоящих друг от друга на 1 метр, между которыми была засыпана глина. Внутренний имел высоту 2,16 м. Внешний имел большую высоту – 3,6 м и состоял из заостренных бревен. В башнях располагалась артиллерия.

В 1590-х годах острог был перестроен и возведено пять башен вместо трех. Сгорелась его часть, сделанная из



Одной из крепостей, выдвинутых за пределы засечной черты на юг, была Епифань.

Засечная черта одна из самых совершенных оборонительных систем своего времени

Эффективная
могла остановить
небольшой отряд,
задержать большое войско

Дешёвая
максимально использовала
природные ресурсы

Сплошная
защищала более
400 км границы





Возведение оборонительных сооружений



Примерно так выглядели засеки в лесу



Единый оборонительный комплекс из укрепленных городов, лесных и водных преград и специально созданных укреплений (городков, острогов, валов, частоколов) представлял собой целый рубеж. Он протянулся более чем на 1000 километров от Мещерских до Брянских лесов. Рубеж и получил название Черта, или Государева заповедь; позднее историки называли ее Большой засечной чертой.

Особый статус в Засечной черте имел Тульский кремль.



За свою историю Тульский кремль ни разу не сдавался. В 1552 году под стенами Кремля разгромили войска крымского хана Девлет-Гирея.

Это обеспечило успех похода царя Ивана Грозного на Казань.

