

ЕГИПЕТ



**Ка́ир — столица Египта.
Также это - крупнейший
город во всей Африке.
Официальный язык –
арабский.**

Граничит с Израилем, Суданом и Ливией. На севере территория омывается водами средиземного, на востоке — красного морей. Оба моря соединены посредством искусственно сооруженного Суэцкого канала.



Государственное устройство

Это герб
Египта



Орёл Саладина держит надпись, на которой написано название государства на арабском языке «Арабская Республика Египет»

Египет является республикой. Конституция принята в 1971. Глава государства — президент.

Законодательный орган — однопалатное народное собрание.



Красный цвет символизирует борьбу с колониальным режимом, белый - «бескровную» революцию 1952 года, чёрный - окончание гнёта британского колониального режима. Золотой орёл - символ Саладина египетского султана, возглавившего в XII веке борьбу с крестоносцами.

Климат

Египет находится в пределах субтропического (северная часть) и тропического (большая часть) климатических поясов, преобладает тропический пустынный климат. Египет является частью пустыни Сахары. Лето очень жаркое, столбик термометра может местами в тени приближаться к 50-градусной отметке, но ночью всегда намного прохладнее, суточные перепады температур очень велики, межсезонные меньше. На морях колебания межсуточные и межсезонные несколько меньше. Зимы более прохладные, температура днём в январе обычно варьирует в пределах 20-25 °С. Ночи холодные, температура в среднем составляет 10 °С, но в пустынях возможны и слабые заморозки (до -5 °С).



Население

Население Египта в 2009 году составило 83 млн. чел.

Основная часть населения — египтяне.

Господствующая религия — суннитский ислам, который исповедует 94 процента населения. Остальные 6 — христиане.





Животный мир Египта











WAR TROPHIES.
DEIR EL BAHARI.

Акула молот



Крылатка




Ящерица



Египетский мангуст



Нектарница



Растительный мир

Египта

- Растительный мир представлен лишь на побережье Средиземного моря и в долине р. Нил. Лесов в стране нет, произрастают финиковые и банановые пальмы, папирус, суккуленты, фруктовые деревья и виноградники. В местах оазисов расположены плантации зерновых и хлопка.

Пальма



Бугенвилля



Хлопок



Папирус



НИЛ

Самая длинная в мире река, которая протекает более 6400 км. от истоков, расположенных глубоко в сердце Африки, и впадает в Средиземное море.



Египетские пирамиды

Египетские пирамиды — величайшие архитектурные памятники Древнего Египта, с которых одно из Семи чудес света — пирамида Хеопса. Пирамиды представляют собой огромные каменные сооружения пирамидальной формы, использовавшиеся в качестве гробниц для фараонов Древнего Египта. Всего в Египте было обнаружено 118 пирамид.





Гора Синай, которая также носит названия Гора Закона или гора Моисея, - самая, пожалуй, знаменитая местная достопримечательность. Ее высота составляет 2285 м. Именно на вершине этой горы господь вручил Моисею каменные пластины со знаменитыми десятью заповедями.



Александрия— город в дельте Нила, главный морской порт и второй по величине город Египта. Простирается на 32 км вдоль побережья Средиземного моря.



Одна из главных достопримечательностей Египта - Красное море — самое солёное море из входящих в состав Мирового океана. Особенность Красного моря состоит в том, что в него не впадает ни одна река, а реки обычно несут с собой ил и песок, существенно снижая прозрачность морской воды. Поэтому вода в Красном море кристально чиста.

Домашнее задание

Параграф 25 – раздел Египет

Вопросы и задания выполнить в тетради
1,2,3 – отправлять результат работы не
нужно (проверю в школе)

Задание на доп. Оценку: Важнейшие
памятники древней культуры Египта
ИЛИ легенды Древнего Египта – это
задание прислать на почту
work.dmit1@gmail.com