


Презентация на тему «Создание национального парка в Танзании»



Выполнила ученица 7 «Б» класса
Носулина Валерия

Расположение Танзании

Объединённая республика Танзания расположена на восточном побережье центральной Африки. Большая часть страны располагается на Восточно-африканском плоскогорье. Территория Танзании захватывает часть крупнейших озёр Африки: озеро Виктория на севере, озеро Танганьика (которое часто называют двойником Байкала) на западе, и озеро Ньяса на юго-



Фауна Танзании.



Жирафы



Леопард




Зебра



Буйвол

Флора Танзании.



Баобаб



Раффлезия



Любелля



Литопсы

Климат и природные зоны

Танзании

Климат в
Танзании
субэкватори
альный.
Природные
зоны-
саванны и
редколесья.




Расположение парка .

- Я предполагаю создать национальный парк рядом с озером Танганьика, потому что он будет расположен около воды.



Растения и животные парка.




Антилопа



Фламинго



Раффлезия



Баобаб

Схема национального парка.

«Флора и фауна Танзании» рекламный проспект.

Начало парка



Конец парка

Защита проекта.

- Значение проекта для общества: просмотр различных животных и растений, о которых люди не знали или не видели вживую, и хотели бы посмотреть.
- Основная проблема решенная мной: какие животные и растения будут охраняться в парке.
- Я искала тех животных, которые обитают только в Танзании
- Какой результат я получила: различные животные и растения, теперь живут в моем парке, изучаются и охраняются.
- Сделав этот проект, я могу делать последующие, различные проекты, связанные с животными и растениями.