

МБОУ Сорская ООШ №2 им. Толстихиной Ю. Н.

Залесская земля.

Учитель: Бякова Татьяна

**В пепелище превратилась в XIII веке
Русская земля.**

**Исчезло Великое княжество
Киевское.**

**Ордынцы сожгли и разрушили
города.**

Залесские земли – земли между реками Волгой и Окой.



**В верховьях
Волги – таежной
зона. Река здесь
узкая, быстрая,
порожистая.**



**Здесь встречаются
болота, еловые леса.**

Залесские леса
– это зона
смешанных
лесов, степей.



Климат – умеренно континентальный: с теплым летом, но умеренно холодной и снежной зимой; прохладной осенью, но короткой и теплой весной.



ТЕПЛОЕ ЛЕТО



Умеренно холодная и снежная зима



Прохладная



Короткая, теплая весна

Смешанные леса

Смешанные леса составляют хвойные деревья – сосна и ель, а также береза, осина и дуб. Эти леса характеризуются густым подлеском из рябины, липы, бересклета жимолости.



©-УЛЫБК@- by RC-MIR.com



УЛЫБКИ ЗЕМЛЮ



www.BlikSt.ru



ОСИНА



ОЛЬХА



липа



БУЗИНА

СИРЕНЬ





**КАЛИНА, ЧЕРНИКА,
БРУСНИКА**


Дары леса



Птицы лесов




Обитатели леса



**Крестьяне переселялись из степей
по берегам рек Волги и Оки.**

**Занимались рыболовством,
скотоводством, растениеводством.**

Так появились города и поселки.



г. Тверь



г.Плес


**Волга продолжает
свой путь по
таежным и
смешанным лесам.**

**На берегах леса
чередуются с
полями и лугами.
Здесь расположено
множество
старинных русских
городов.**



Ярославл

ь



Углич



Костром



Мышки

**Река Ока является
самым большим и
многоводным
притоком Волги.
Длина Оки –
1480 км.**





река Ока





Спасибо
за внимание!