

«Архитектурная реконструкция исчезнувшего села Пухлемо»

- ▣ Стационарная экспедиция
- ▣ Июнь 2019 года
- ▣ Тверская область

Справочные сведения о путешествии

- ▣ Организация: ГБОУ Школа № 109
- ▣ Округ: Юго-Западный
- ▣ Район похода: Тверская область
- ▣ Вид туризма: экспедиционный
- ▣ Вид экспедиции: гуманитарная стационарная
- ▣ Нитка маршрута: Москва-Кимры-Белый городок-урочище Пухлемо-Москва
- ▣ Сроки путешествия: с 4 июня по 10 июня 2019 года
- ▣ дней - 7





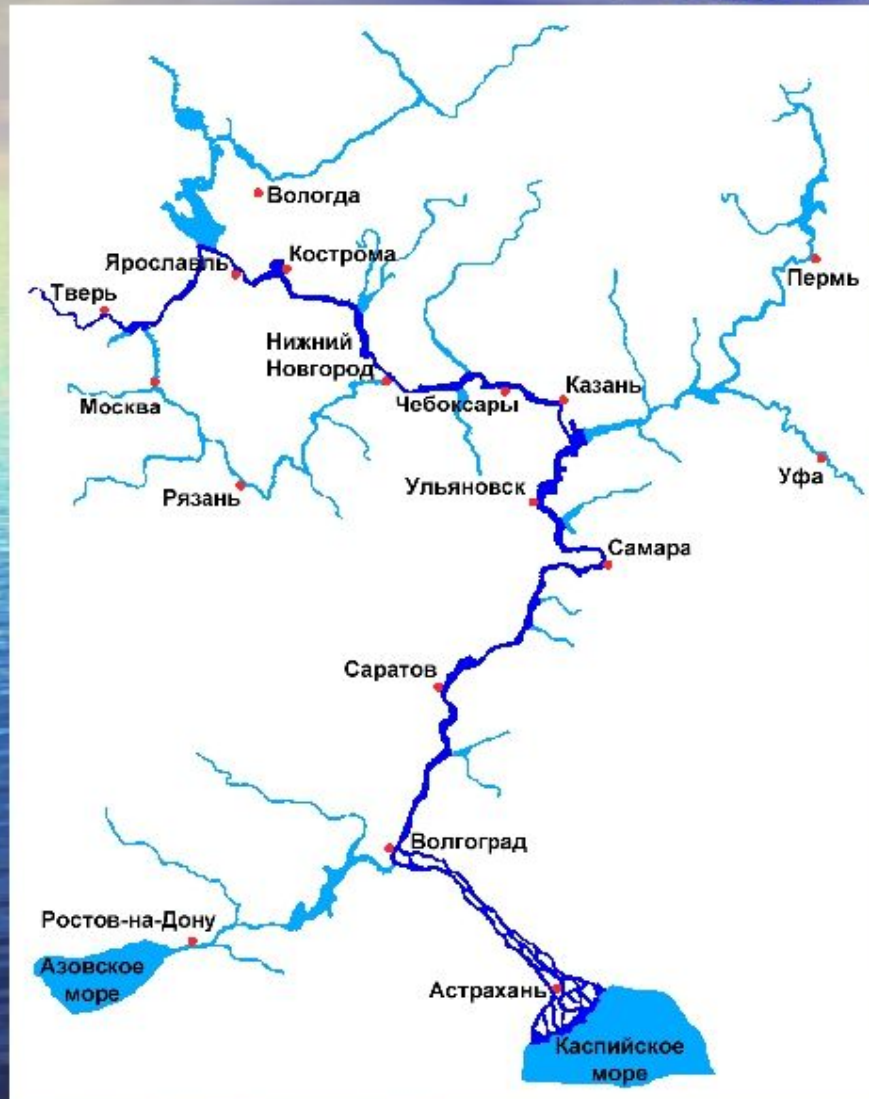
Руководители:
Музалев Владимир Анатольевич, Чепурных Владимир Александрович



Урочище Пухлемо



Река Волга



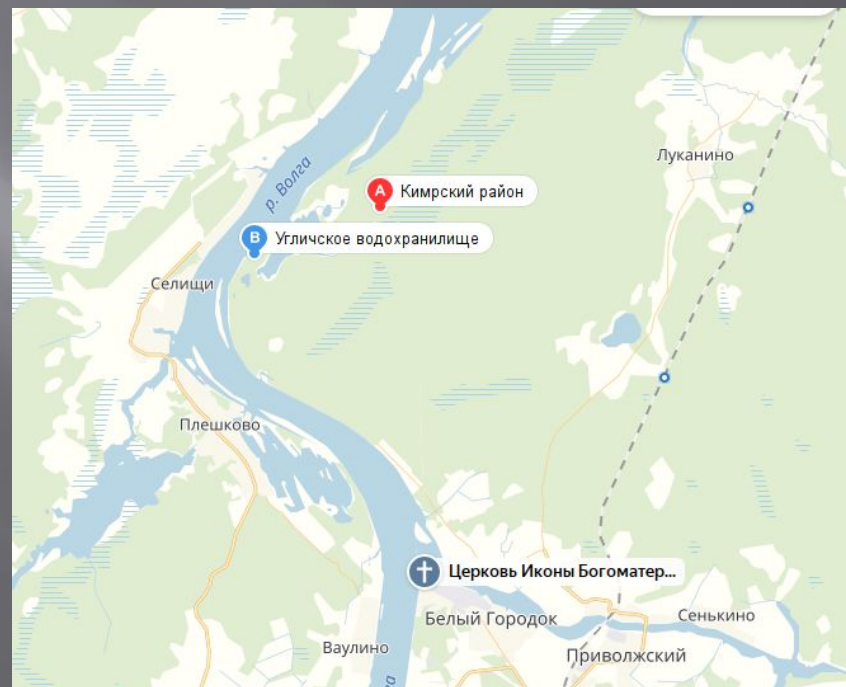
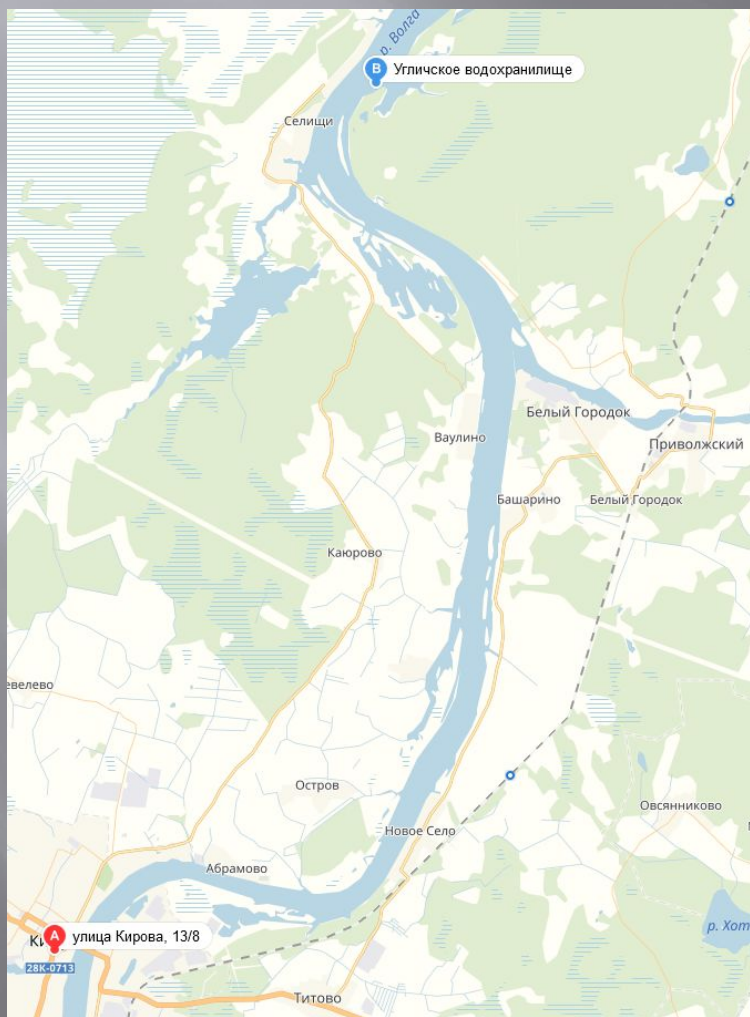
Длина 3530 км

Площадь бассейна

1360 тыс. км²

Высота истока 228 м

Карта района экспедиции

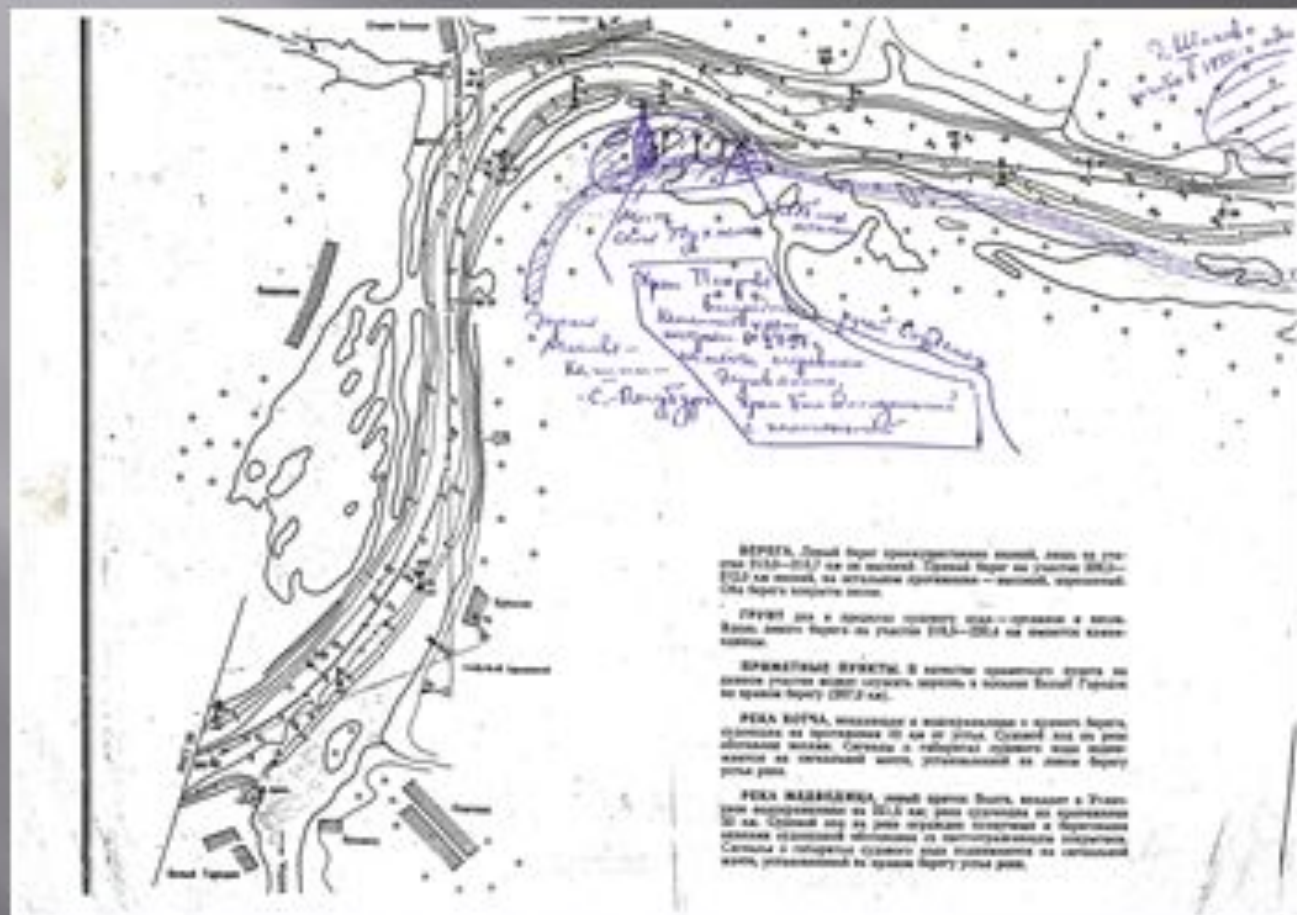


Шлюпочная стажировка





Реконструкция села Пухлемо



ВЕРХНЕЕ - Новый берег реконструирован новый, дома по плану 1914-1917 на 20 человек. Старый берег по плану 1914-1917 на 100 человек, на отдельных участках - новый, старый. На берегу выстроены дома.

СРЕДНЕЕ - дом и пристань построены 1914-1915 годами в виде. Вдоль берега по плану 1914-1917 на 100 человек выстроены дома.

СРЕДНЕЕ ПУХЛЕМО - в центре построены дома по плану 1914-1917 годами, в центре выстроены дома по плану 1914-1917 годами.

НИЖНЕЕ ПУХЛЕМО, выстроены в виде пристани и старого берега, выстроены по плану 1914-1917 годами. Старый берег по плану 1914-1917 годами, на отдельных участках, пристань и выстроены дома по плану 1914-1917 годами, пристань по плану 1914-1917 годами.

НИЖНЕЕ ПУХЛЕМО - новый берег выстроены в виде пристани по плану 1914-1917 годами, пристань по плану 1914-1917 годами, пристань по плану 1914-1917 годами, пристань по плану 1914-1917 годами, пристань по плану 1914-1917 годами, пристань по плану 1914-1917 годами.

Объект исследования: окрестности стоянки в урочище Пухлемо

Предмет исследования: сохранившиеся там элементы затопленного водами Волги села Пухлемо и окружающего его ранее ландшафта.

Тема исследования: Архитектурная реконструкция исчезнувшего села Пухлемо

Цель исследования: Произвести архитектурную реконструкцию исчезнувшего села Пухлемо

Методика проведения исследования

1. Теоретическое изучение материалов по теме исследования
2. Визуальный осмотр объекта исследования
3. Фото и графическая фиксация различных элементов объекта по теме исследования
4. Графическое осмысление темы исследования
5. Экскурсионная деятельность по теме исследования

Надежда Иосифовна Григулевич



Экскурсия в этномир







Экскурсия по деревне Селище





1972

Подготовка и выставка рисунков











МУРАВЬЁВ

РЕКА ВОЛГА



ПРИЧАЛ



мед. пункт

школа

«НЕПТУН»

кладбище

НАШ
ЛАГЕРЬ



ХРАМ

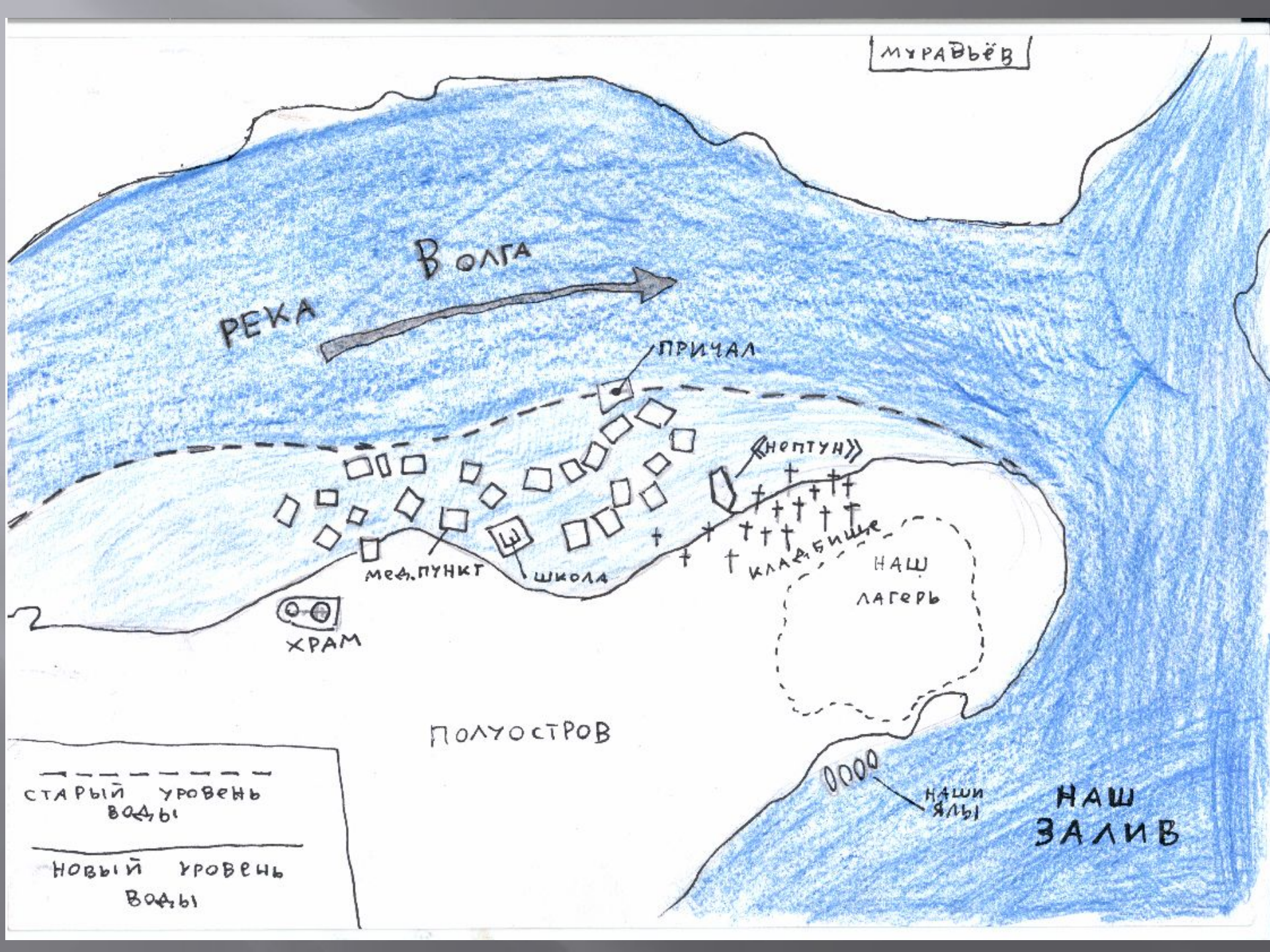
ПОЛУОСТРОВ

НАШИ
ЯЛЫ

НАШ
ЗАЛИВ

СТАРЫЙ УРОВЕНЬ
ВОДЫ

—
НОВЫЙ УРОВЕНЬ
ВОДЫ



СТАР. СЕЛИЩИ

Р. Ч. БУДУМСКА

ЗНА - ручей
П - причал

Селище

- △ - старье дача
- - дача
- ⊕ - церковь

П

Вама

ул. ЦЕРКОВЬ

П

П

⊕



Выводы

1. Визуально почти ничего не сохранилось от затопленного водами Угличского водохранилища в 1940 году села Пухлемо, кроме недоступного для детей из-за наличия клещей в высокой траве фундамента храма и остатков сельского кладбища.
2. ландшафт урочища Пухлемо сильно изменился из-за разлива Волги вследствие образования Угличского водохранилища, а также из-за плановых послевоенных лесопосадок.
3. Наличие сохранившихся элементов традиционного верхневолжского сельского населенного пункта в современном сельском поселении Селище позволило детям сделать графическую реконструкцию с. Пухлемо или его элементов.

Спасибо за внимание