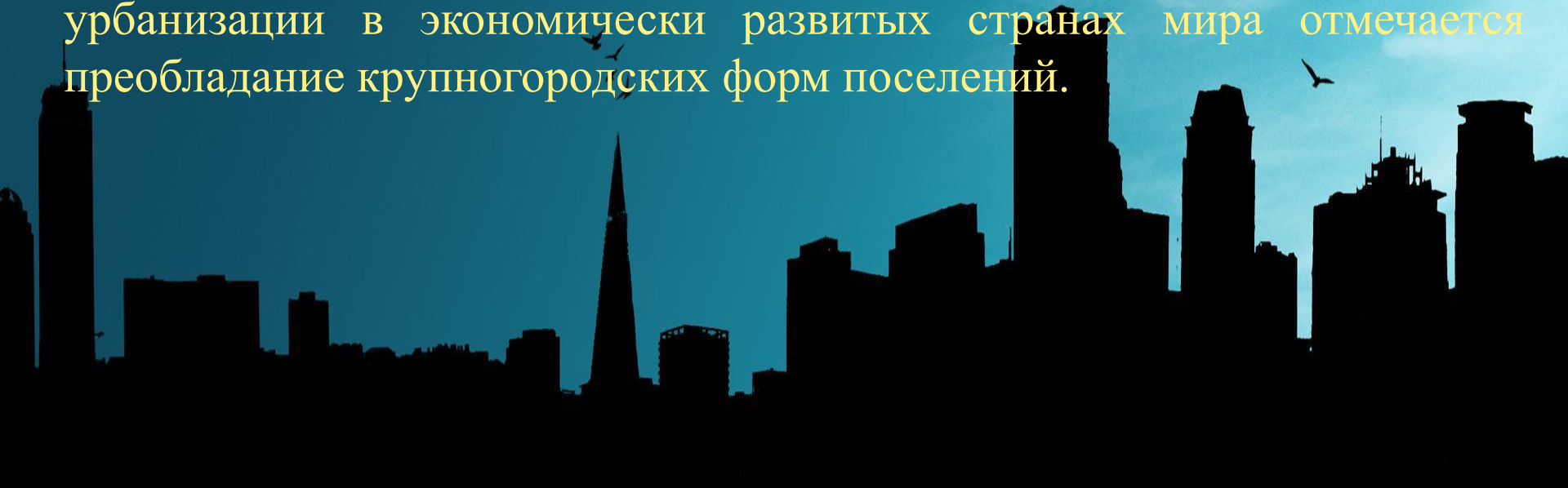


УРБАНИЗАЦИЯ



Первые города появились в 3–1 тысячелетии до н.э. в Египте, Месопотамии, Сирии, Индии, Малой Азии, Китае, Индокитае, а также в некоторых районах Европы и Африки, прилегающих к Средиземному морю. В Античном мире такие города, как Вавилон, Афины, Карфаген, Рим, Александрия играли огромную роль. В городах Средневековья и Эпохи Возрождения формировались элементы буржуазной цивилизации. С развитием капитализма объективная необходимость концентрации и интеграции разнообразных форм и видов материальной и духовной деятельности явилась основной причиной усиления процесса урбанизации, возрастания концентрации населения в городах. На современном этапе урбанизации в экономически развитых странах мира отмечается преобладание крупногородских форм поселений.



Город в РФ

Критерии города

- ⦿ Людность
- ⦿ Занятость населения
- ⦿ Административные функции
- ⦿ Плотность застройки
- ⦿ Городские признаки

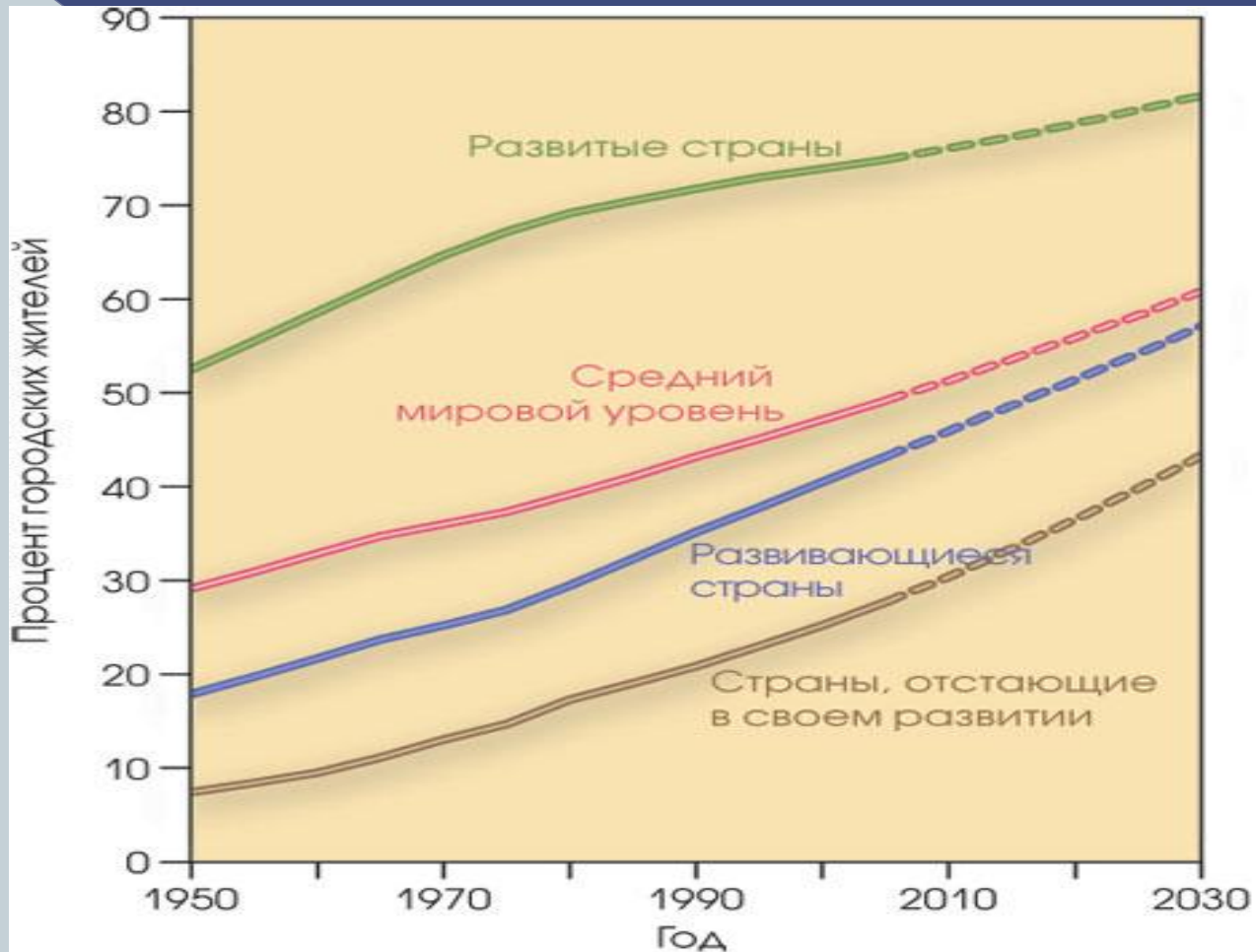
Градообразующая сфера — совокупность предприятий и организаций, расположенных на территории поселения, продукция которых в основной части реализуется за его пределами в рамках территориального разделения труда

УРБАНИЗАЦИЯ (англ. urbanization, от латинских слов urbanus – городской, urbs – город), всемирно-исторический процесс повышения роли городов в развитии человечества, который охватывает изменения в размещении производительных сил, прежде всего в размещении населения, его социально-профессиональной, демографической структуре, образе жизни, культуре и т.д. В более узком, статистико-демографическом понимании урбанизация – это рост городов, особенно больших, повышение удельного веса городского населения в стране, регионе, мире (так называемая урбанизация в узком смысле слова или урбанизация населения).

Урбанизированность – достигнутый уровень урбанизации: доля городского населения, доля населения проживающего в городах – миллионерах, наличие городов разного ранга - сформированность системы, равномерность размещения городов по территории.

Темпы урбанизации

Темпы урбанизации



Источник: World Urbanization Prospects. ООН.
Жирными линиями представлен предполагаемый уровень городского населения, пунктиром – прогнозируемый.

ГЛОБАЛЬНАЯ ТЕНДЕНЦИЯ ГОРОДСКОГО НАСЕЛЕНИЯ



Жанейро (Бразилия)



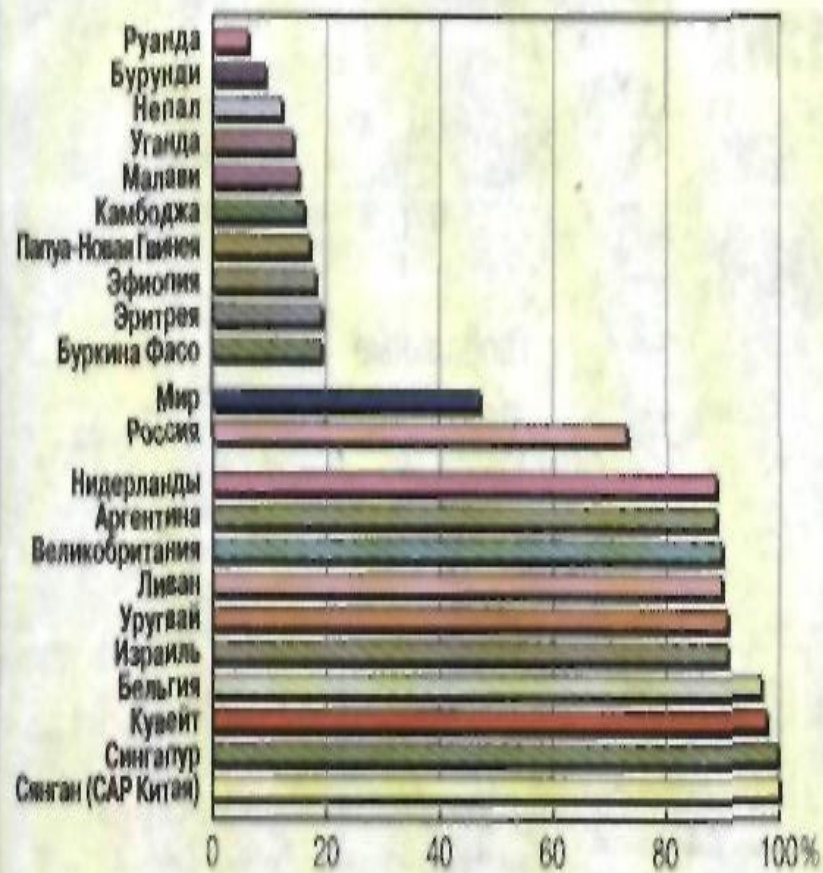
Городские агломерации с численностью населения более 3 млн чел.

- 20–30
- 15–19,9
- 10–14,9
- 5–9,9
- 3–4,9

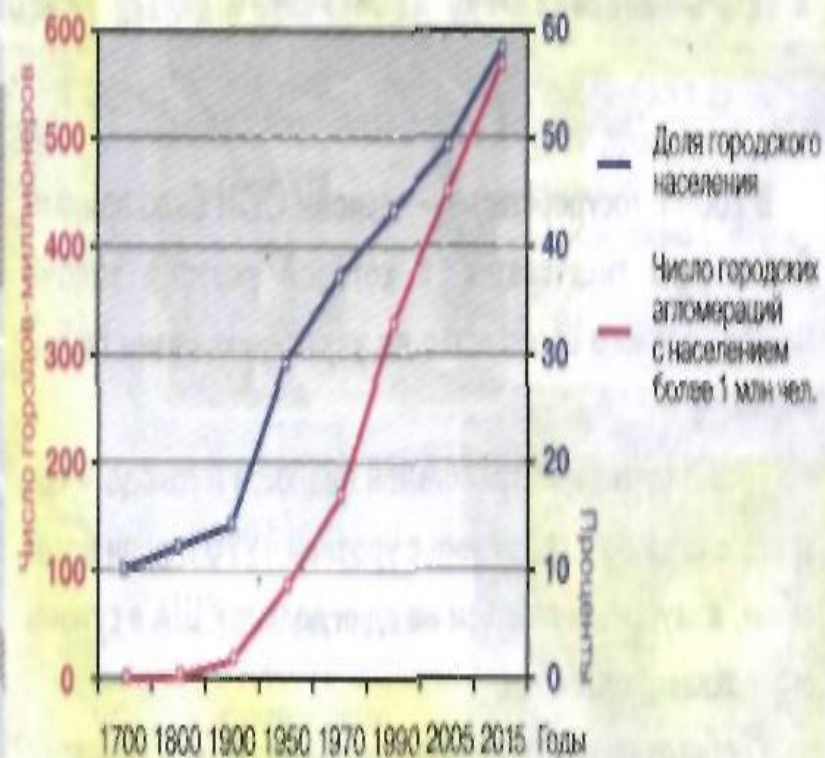
Доля городского населения от численности населения страны, %

- 80–100
- 60–79
- 20–39
- менее 20





Страны с минимальной и максимальной долей городского населения, 2005 г., %




Динамика доли городского населения и числа городов-миллионеров, 1700–2015 гг., (прогноз)

ЧЕРТЫ УРБАНИЗАЦИИ

- 1) Быстрые темпы роста городского населения, особенно в менее развитых странах, где происходят стихийные, не поддающиеся контролю миграции из села в город. В мире с 1950 г. население городов увеличилось в 4.37 раза.
- 2) Концентрация населения и хозяйства в основном в больших городах, т.к. города имеют множество функций, особенно в непроизводственной сфере, они полнее удовлетворяют запросы людей, имеют развитую инфраструктуру и обеспечивают доступ к хранилищам информации.
- 3) "Расползание" городов, расширение их территории. Это происходит тогда, когда вокруг крупных городов (столиц, промышленных и портовых центров) возникают пояса городов – спутников, связанных с центром системой связей. Такие образования называются городскими **агломерациями**. **Мегалополисы** - слияние нескольких агломераций.

Урбанизация

- Агломерации – метрополисы – конурбации
- Субурбанизация
- Рурбанизация
- Джентрификация



Агломерации и города-спутники столиц и крупных городов мира

Город-спутник – город или поселок городского типа, находящийся и развивающийся вблизи более крупного города или крупного предприятия. Скопление городов-спутников вокруг подобного центра приводит к образованию агломерации

Агломерация – компактное скопление населенных пунктов, главным образом городских, объединенных в сложную многокомпонентную динамическую систему с интенсивными производственными, транспортными и культурными связями

«Большой Нью-Йорк»
 Нью-Йоркская агломерация (более 10 городов)
 7 272 км² >18 млн чел.



«Большой Лондон»
 Лондонская агломерация (34 города-спутника)
 >11 000 км² 13 млн чел.



Москва
 Московская агломерация (более 50 городов)
 >13 000 км² >14 млн чел.



«Большой Лос-Анджелес»
 Лос-Анджелесская агломерация (пять округов)
 88 000 км² >17 млн чел.



«Большой Париж»
 Парижская агломерация
 12 000 км² >12 млн чел.



Регион Рейн-Рур
 Конгломерат городов в федеральной земле Северный Рейн – Вестфалия (более 20 городов)
 7 110 км² 10-11 млн чел.



«Большой Токио»
 Токийская агломерация (Токио-Ку, Токио-То и еще три префектуры с 87 городами)
 13 400 км² >30 млн чел.



⊙ Монцентрические агломерации – города-спутники, сформировавшиеся вокруг одного крупного города-ядра

⊕ Полицентрические агломерации – города-спутники, имеющие несколько городов-ядер

□ Площадь агломерации

👤 Численность населения

Классификация городов



По численности населения

```
graph LR; A[По численности населения] --- B[Малые (до 50 тыс. человек)]; A --- C[Средние (от 50 до 100 тыс. человек)]; A --- D[Большие (от 100 до 250 тыс. человек)]; A --- E[Крупные (от 250 тыс. до 1 млн. человек)]; A --- F[Крупнейшие (более 1 млн.)];
```

Малые (до 50 тыс. человек)

Средние (от 50 до 100 тыс. человек)

Большие (от 100 до 250 тыс. человек)

Крупные (от 250 тыс. до 1 млн. человек)

Крупнейшие (более 1 млн.)

*По
административному
значению*

```
graph LR; A[По административному значению] --- B[федеральные]; A --- C[республиканские]; A --- D[областные]; A --- E[районные центры];
```

федеральные

республиканские

областные

районные центры

Типы городов

```
graph LR; A[Типы городов] --- B[Европейский тип]; A --- C[Американский тип]; A --- D[Азиатский тип]; A --- E[Города Центральной и Южной Африки]; A --- F[Города арабских стран]; A --- G[Города Латинской Америки];
```

Европейский тип

Американский тип

Азиатский тип

Города Центральной и Южной Африки

Города арабских стран

Города Латинской Америки

Европейский тип



Американский тип



Города Центральной и Южной Африки



Города арабских стран



Города Латинской Америки



Азиатский тип

