

Я тебе денег дала?



Дала



В Индию послала?



Послала



Индии не было?



Не было



ДЕНЬГИ



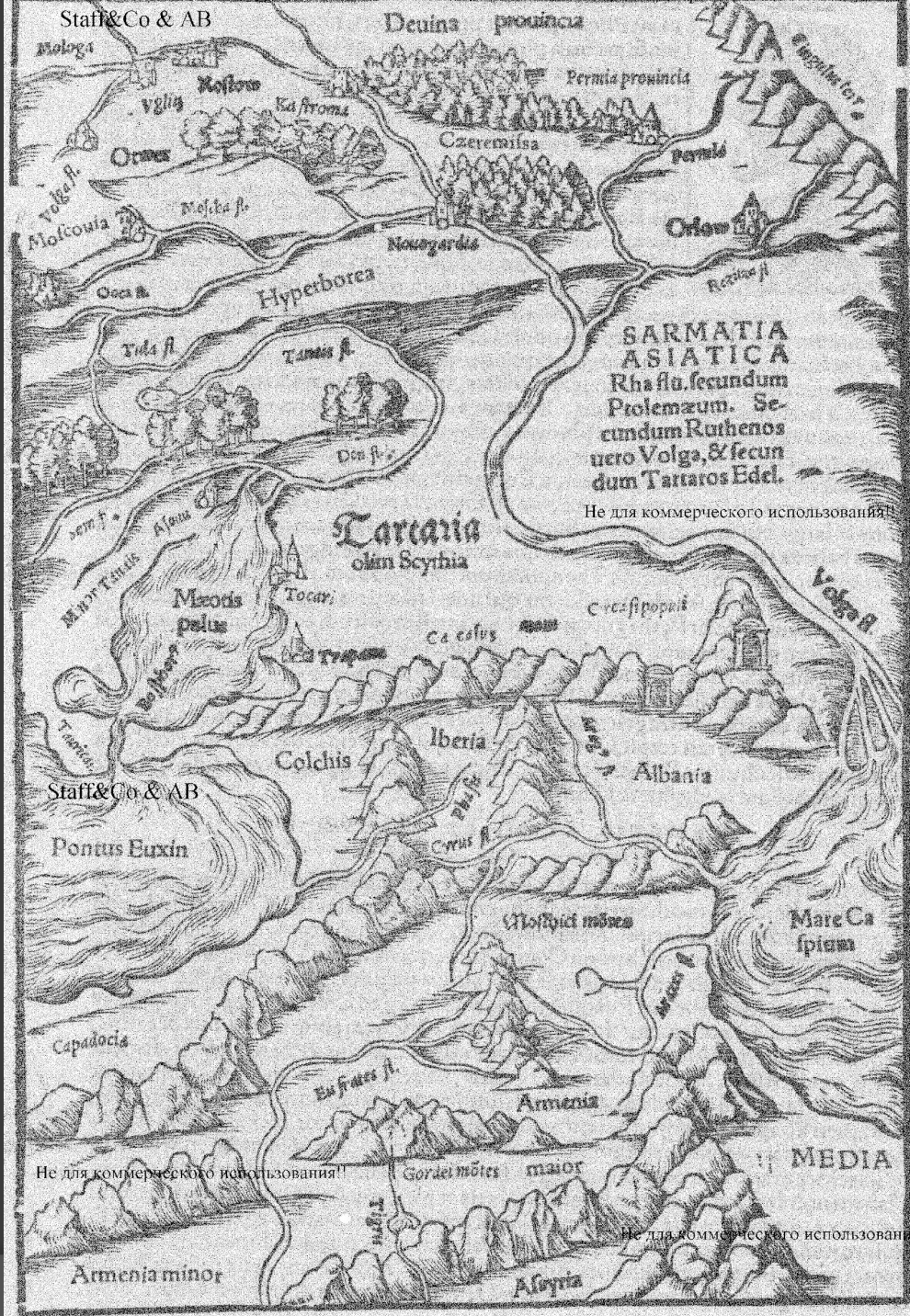
Какие
деньги?



ВЕЛИКИЕ ГЕОГРАФИЧЕСКИЕ ОТКРЫТИЯ



Staff & Co & AB



Staff & Co & AB

Не для коммерческого использования!

Не для коммерческого использования!





Границы государств
 Границы „Священной Римской империи“
 Границы владений династии Ягеллонов
 Важнейшие сухопутные и морские торговые пути между странами Европы и странами Азии и Африки
Малакка Крупнейшие узловые центры международной торговли

Сокращения на карте
 астр. х. – Астраханское ханство
 б. о. – Большая Орда
 кр. х. – Крымское ханство
 л. о. – Ливонский орден

Пути экспедиций Чжэн Хэ
 основных сил
 отделенных отрядов
 Пути, освоенные русскими мореходами в XV в.
 Маршрут путешествия Афанасия Никитина
 Маршруты португальских экспедиций XV в. в поисках морского пути в Индию вокруг Африки

Масштаб 1: 60 000 000

Определение

Великие географические открытия – это период в истории человечества конца XV – начало XIX века в ходе которого были открыты новые земли и морские маршруты в Африку, Америку, Азию, Океанию, Австралию, Антарктиду.

Причины

```
graph TD; A[Причины] --> B[Падение Византии]; A --> C[Перекрытие торговых путей Османской империей]; A --> D[Окончание реконкисты]; B --> E[Стремление найти прямой торговой путь в Индию и Китай];
```

Падение
Византии

Перекрытие
торговых путей
Османской
империей

Окончание
реконкисты

Стремление
найти прямой
торговой путь в
Индию и Китай

Бартоломеу Диаш

Основные
достижения

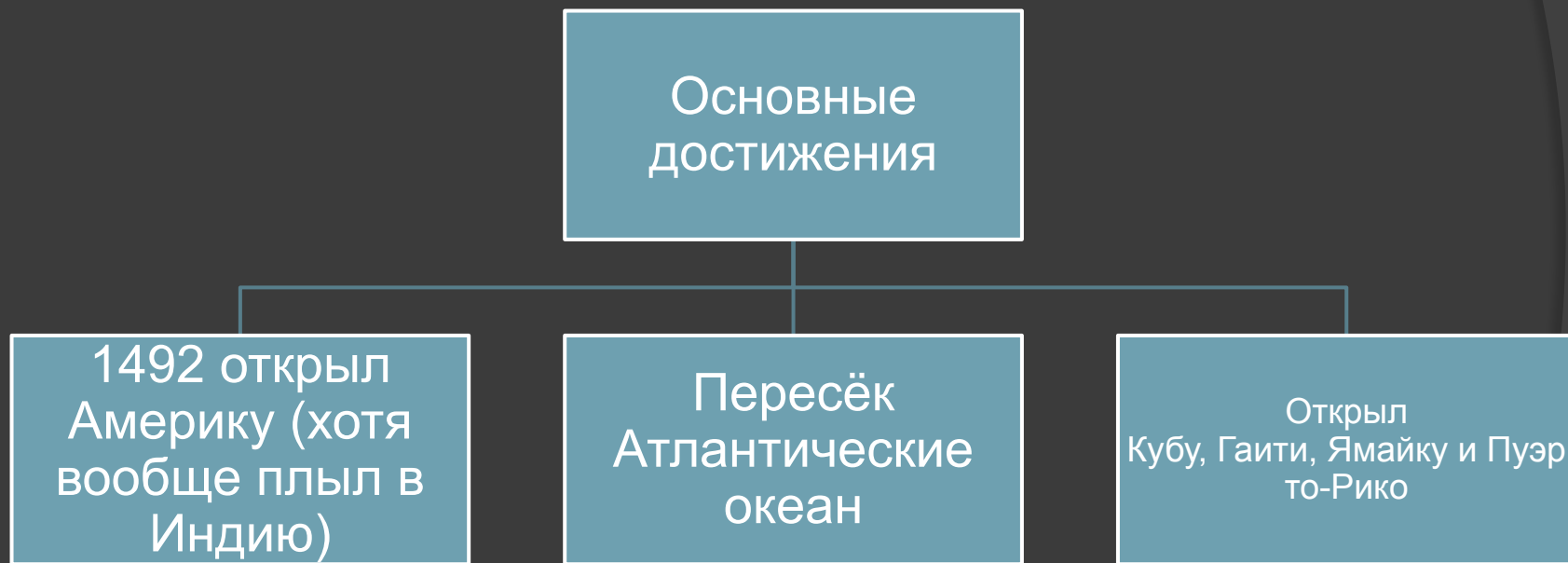
```
graph TD; A[Основные достижения] --- B[1488 открыл мыс Доброй Надежды]; A --- C[Первый европеец в водах Индийского океана]; A --- D[Обогнул Африку]
```

1488 открыл мыс
Доброй Надежды

Первый европеец
в водах
Индийского
океана

Обогнул Африку

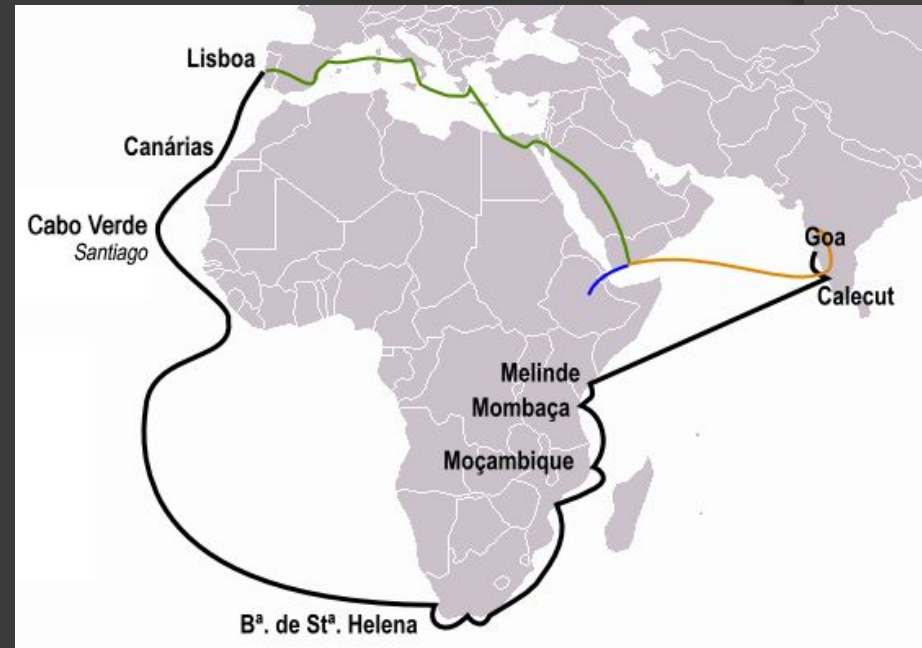
Христофор Колумб



Васко да Гама

Основные
достижения

Прямой
торговый путь из
Европы в Азию.



Васка Нуньенс Бальбоа



Основные достижения

1513 Пересёк
Панамский
перешеек

Открыл Тихий
океан

Фернан Магеллан

Основные
достижения

```
graph TD; A[Основные достижения] --> B[1519-1522 кругосветное путешествие]; A --> C[Земля имеет форму шара];
```

1519-1522
кругосветное
путешествие

Земля имеет
форму шара



Абель Тасман

Основные
достижения

```
graph TD; A[Основные достижения] --- B[Открыл Австралию]; A --- C[Новую Зеландию и Фиджи]; A --- D[Тасманию];
```


Открыл
Австралию

Новую
Зеландию и
Фиджи

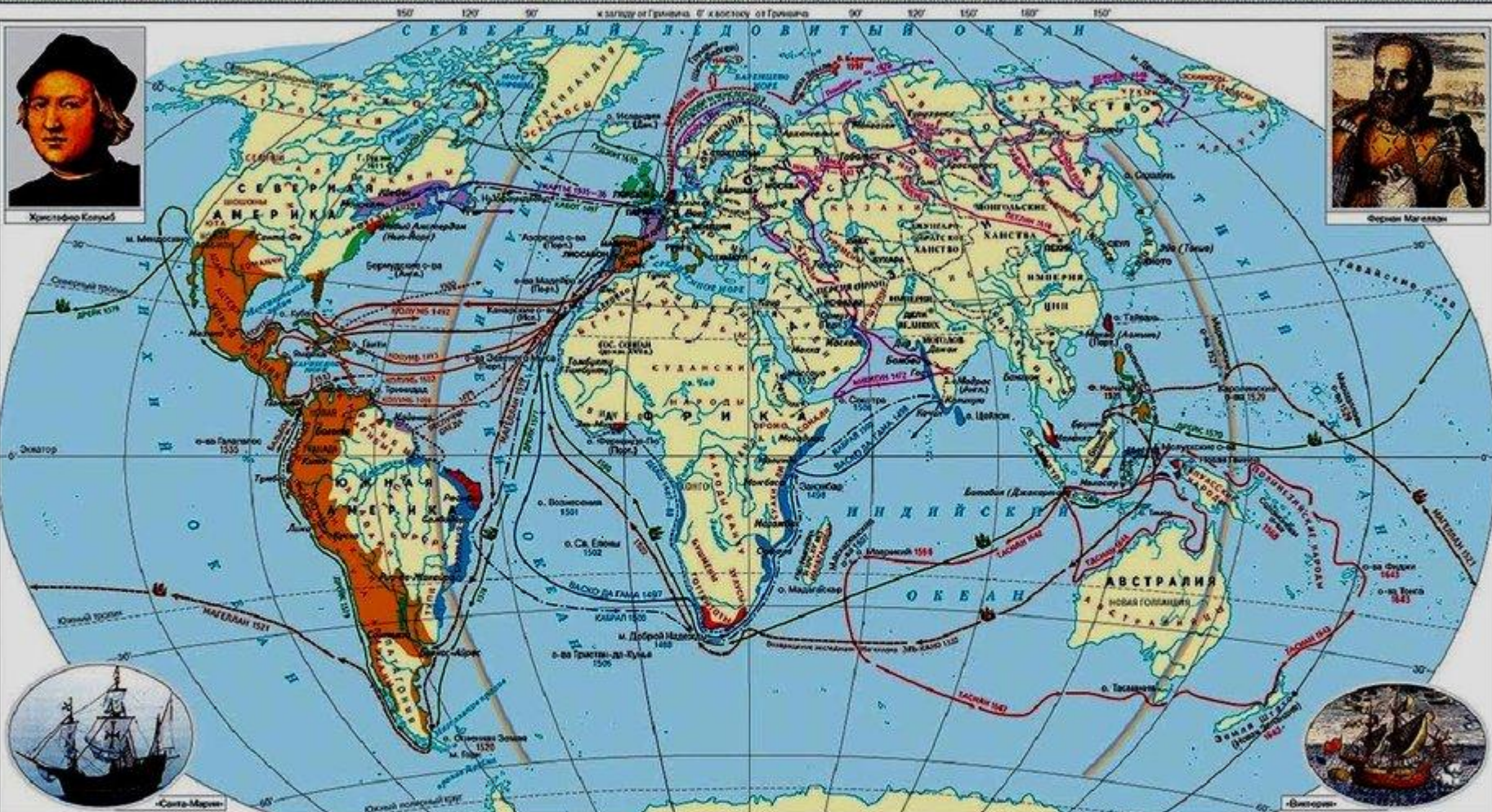
Тасманию



Христофор Колумб



Фернанд Магеллан



- Первые колониальные государства и их владения к середине XVII в.
- Королевство Испания
 - Королевство Португалия
 - Королевство Англия
 - Королевство Франция
 - Республика Соединенных провинций (Нидерланды)

Испанские		Португальские		Английские		Французские	
Христофор Колумб 1492—1493, 1493—1496, 1493—1500, 1502—1504 гг.	Эрнан Кортес 1519—1521 гг.	Бартоломеу Диаш 1487—1488 гг.	Васко да Гама 1497—1499 гг.	Джон Кабот 1497 г.	Жак Картье 1535—1536 гг.	Хуан Уиллоби и Риналд Ченслер 1553—1554 гг.	Голландские Виллем Баренц 1596—1597 гг.
Америго Веспуччи и Алонсо де Охеда 1499—1500 гг.	Франсиско Писарро 1526—1528, 1532—1534 гг.	Педро Аларкас Кабрал 1500 г.	Генри Гудзон 1610—1611 гг.	Уильям Барфен 1616 г.	Абель Тасман 1642—1643, 1644 г.	Генри Гудзон 1610—1611 гг.	Абель Тасман 1642—1643, 1644 г.
Васко Нунес да Балбоа 1513 г.							

- в конце XV — середине XVII в.
- Русские
Афанасий Никитин
1466—1474 гг.
 - Ермак
1581—1582 гг.
 - Семён Дежнев
1648 г.
 - Создание северного
побережья Евразии,
Сибири и Дальнего
Востока
1642—1643,
1648

- Места и годы гибели путешественников
- Линия раздела сфер влияния между Испанией и Португалией по договорам 1494 и 1529 гг.
 - Границы государств в 1648 г.
 - Неустановленные границы государств
 - Против города
 - Исторические области
 - Народы и племена

- Цифры на карте обозначены:
- 1 Норвегия (Дан.)
 - 2 Королевство Англия
 - 3 Республика Соединенных провинций (Нидерланды)
 - 4 Королевство Дания
 - 5 Семнадцатая Русская империя
 - 6 Швейцарский Союз
 - 7 Итальянское государство
 - 8 Королевство Португалия



Семен Дежнев

Основные
достижения

```
graph TD; A[Основные достижения] --- B[Мыс Дежнёва – самая восточная точка Евразии]; A --- C[Открыл Берингов пролив – пролив соединяющий Европу и Азию]; A --- D[Нашёл крайнюю точку Евразии];
```

Мыс Дежнёва –
самая восточная
точка Евразии

Открыл Берингов
пролив – пролив
соединяющий
Европу и Азию

Нашёл крайнюю
точку Евразии

Фаддей Беллинсгаузен и Михаил Лазарев

Основные достижения

```
graph TD; A[Основные достижения] --> B[28 января 1820  
Открытие Антарктиды]; A --> C[Первые русские путешественники  
совершившие кругосветную экспедицию]; A --> D[Открыли острова  
Туамоту]
```

28 января 1820
Открытие Антарктиды

Первые русские
путешественники
совершившие
кругосветную
экспедицию

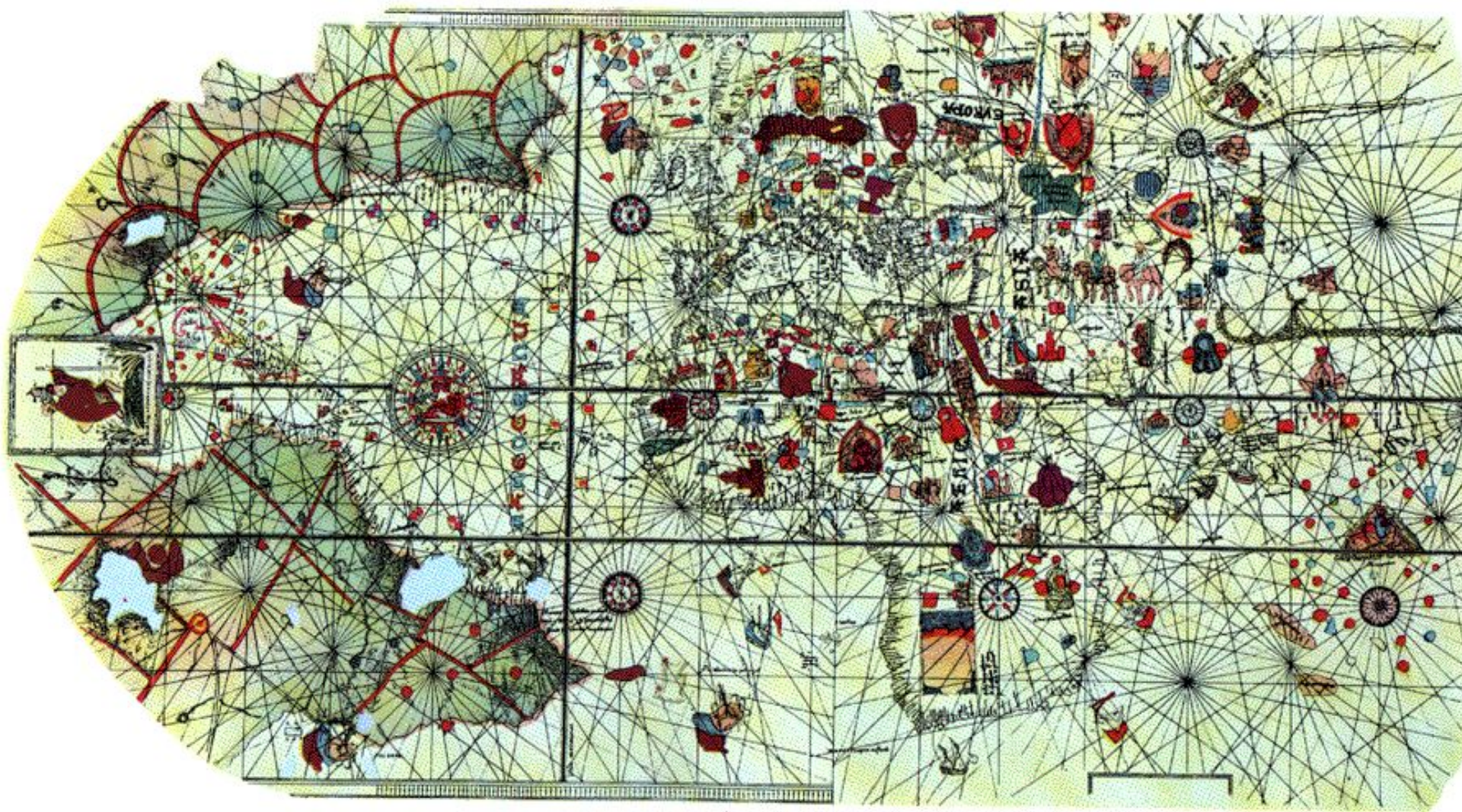
Открыли острова
Туамоту

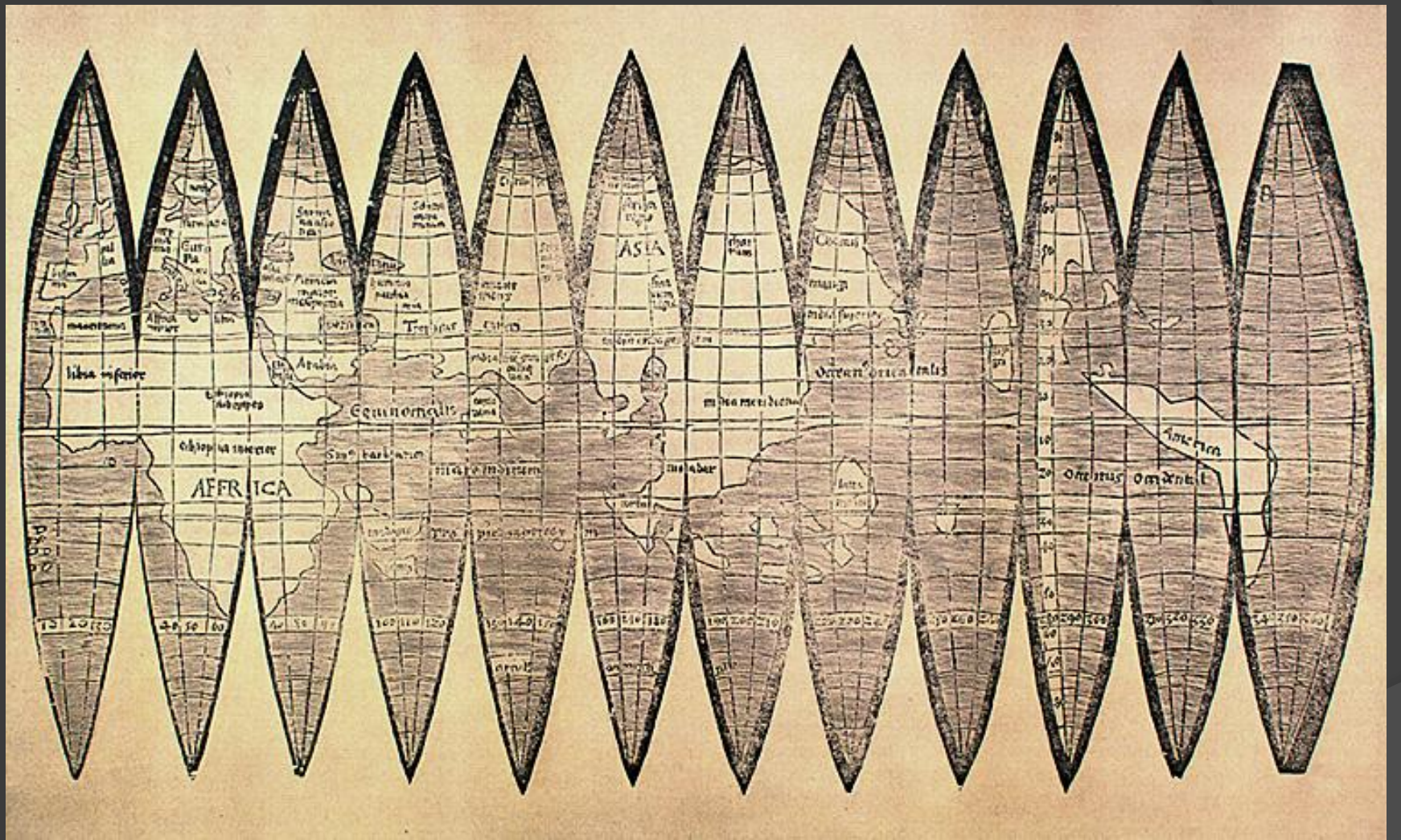
Острова Туамоту



ИТОГИ

1. Получение достоверных сведений о земле
2. Появление новых торговых путей
3. Взлёт и упадок Испании
4. Начало колонизации
5. Начало глобализации





Домашнее задание

Выбрать **одного** любого путешественника из списка и составить коротко его биографию и основные достижения письменно в тетради. (по желанию можно сделать презентацию)

1. Христофор Колумб
2. Васко да Гамма
3. Бартоломеу Диаш
4. Васка Нуньенс Бальбоа
5. Фернан Маггелан
6. Абель Тасман
7. Джеймс Кук
8. Америго Веспуччи
9. Семен Дежнев
10. Фаддей Беллинсгаузен
11. Михаил Лазарев
12. Витус Беринг
13. Степан Крашенинников