

Я досліджую світ

Сьогодні  
04.04.2022

Урок  
№ 77



# Природні зони України. Мішані та

широколистяні ліси

Сьогодні  
04.04.2022

Пофантазуй.

Уявімо собі, що ми помандруємо  
сушею від Північного полюса на  
південь.

Що ми спостерігаємо?






Великі ділянки земної  
поверхні, що з однаковою  
природою послідовно  
змінюють одна одну  
називають  
**природними зонами.**

1) розташування на території  
України;

2) форми земної поверхні;

3) погода в різні пори року;

4) рослинний і тваринний світ



Які природні  
зони Землі ти  
знаєш?



Розглянь карту. Як позначаються природні зони на карті?



# За картою розкажи де розташовані зони мішаних і широколистих лісів



Сьогодні  
04.04.2022

На території цієї природної зони багато річок. Це край озер і боліт








У зоні мішаних лісів змінюються чотири пори року. Весна прохолодна. Літо тепле, вологе. Улітку сонячні промені добре нагрівають землю, адже сонце високо піднімається на небосхилі. Осінь дощова. Зима сніжна, не дуже холодна, з відлигами.



Сьогодні  
04.04.2022

## Зона мішаних та широколистих лісів України



<https://www.youtube.com/watch?v=hFDKimmvNJE>



Тут переважає горбистий  
рельєф.  
Є велика кількість річок,  
озер; значні території зайняті  
болотами.





**Природними  
зонами  
називають...**



4

рослинний і тваринний світ

3



погода в різні пори року;

1

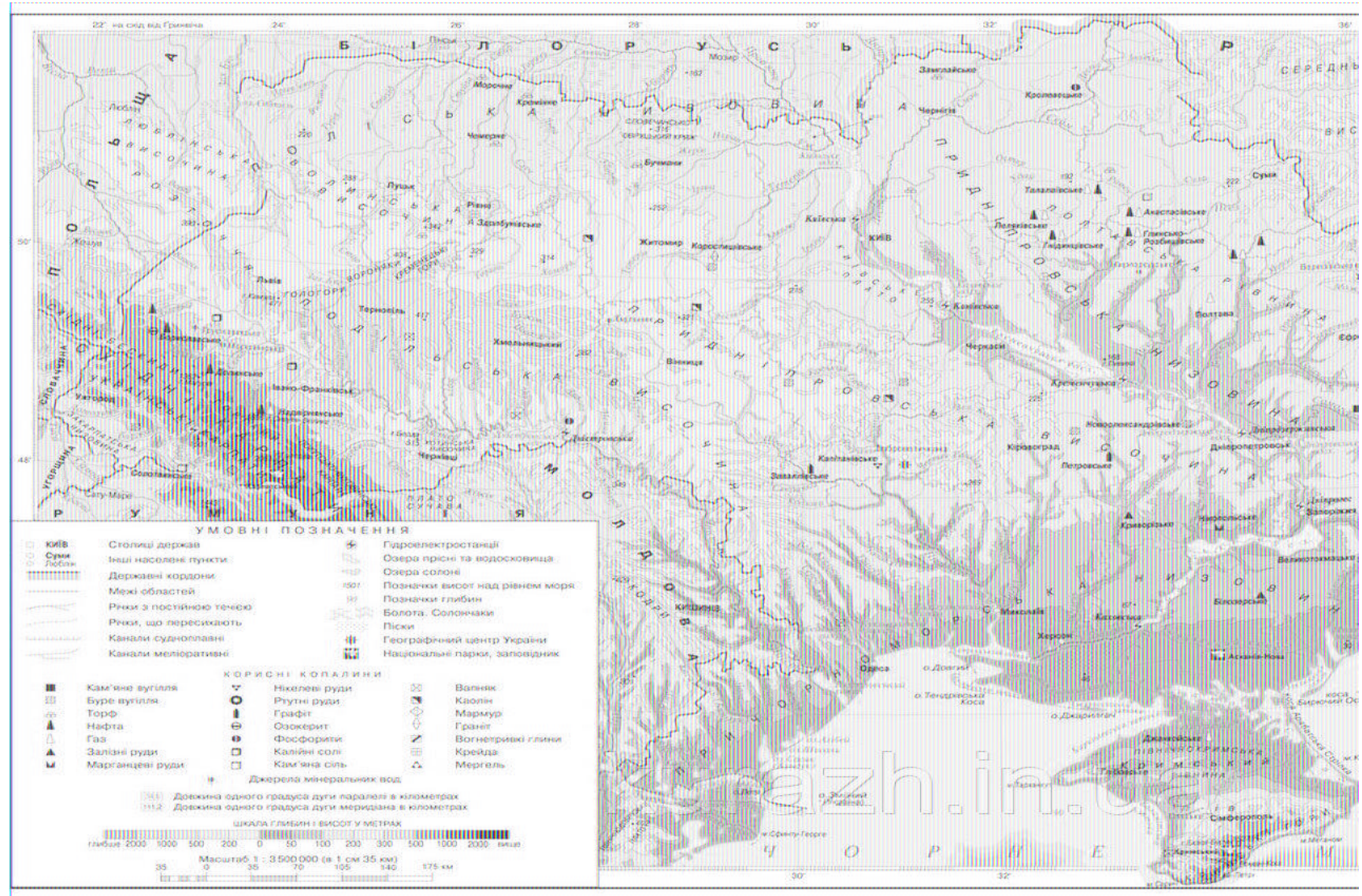
розташування на території України;

2

форми земної поверхні;



**Що можна розповісти про зону мішаних і широколистих лісів, користуючись картою**







**Сторінки 63-65  
читати і  
переказувати.  
*Короткий запис у  
щоденник*  
с.63-65 чит. і перек.**



Охарактеризуй  
пори року в зоні  
мішаних лісів.

Сьогодні  
04.04.2022

Рефлексія. Оберіть відповідну цеглинку лего.



*На уроці мені  
дуже сподобалось.*



*На уроці мені  
сподобалось.*



*На уроці мені  
не сподобалось.*

Сьогодні  
04.04.2022

Рефлексія. Створимо пірамідку нашого настрою.

