

España, situación geográfica.

*Grigoriev Alexandr
y
Skripko Violetta*



España y Portugal constityuen la Península Ibérica. España ocupa ocupa 4/5 de la península.



España ocupa solamente una pequeña parte de Europa. Es de superficie de 505.957 kilómetros cuadrados.












En España tierras altas, montañas y mesetas predominan sobre las tierras bajas.





Los ríos de España tienen un caudal muy modesto debido al hecho de que sólo conducen agua de lluvia, y las lluvias son escasas e irregulares.

- Vegetacion oceanica
- Vegetacion oceanica mediterranea
- Vegetacion mediterranea
- Vegetacion de Canarias

- | | |
|---|--|
|  Pino |  Encina |
|  Roble |  Palmera |
|  Haya |  Laurisilva |
|  Castaño | |



¡Gracias por su atención!