



Географиялық нысандар мен құбылыстарды номинациялаудың ерекшеліктері

Өткен тақырыпты қорытындылау

Сандар сөйлейді


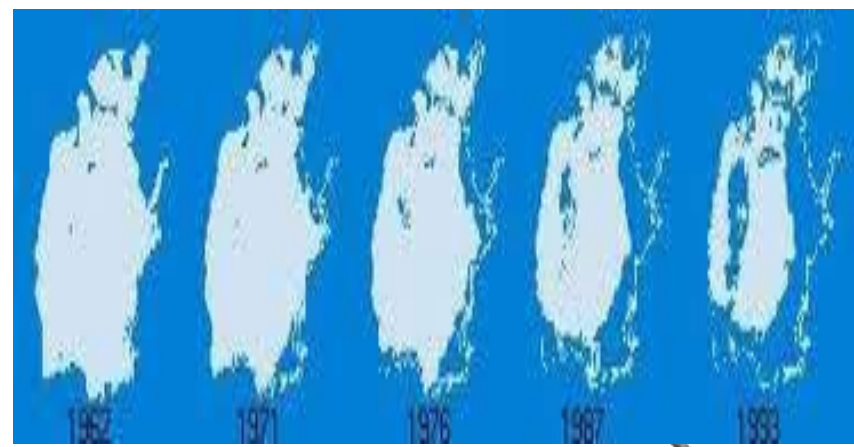
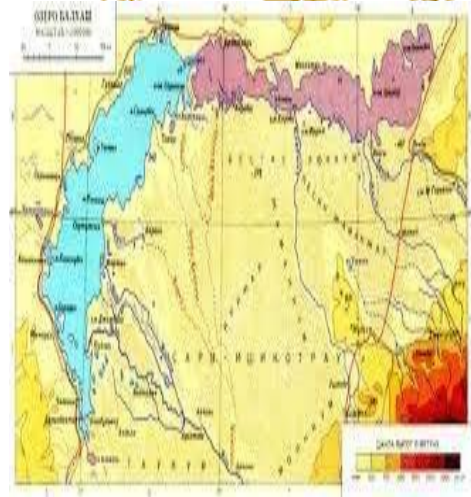
1. 1858 -1859 ж.ж. ?

2. 1857 ж.?

3. 1946 ж.?

4. 1922 ?





III. Қызығушылықты ояту

ӨЗЕН

(Нұра, Есіл,
Ертіс т.б.)



Көл

(Балхаш,
Каспий т.б.)


Гидрогим

Мұхит,

бұғаз,

теңіз, батпақ)





Кез келген географиялық нысанның (тау, өзен, көл, жазық және т.б.) белгілі бір мағынасы болады. Географиялық атауларды **топонимика** ғылымы зерттейді. (Грек тілінен аударғанда «topos» - орын, «onoma» – аты) деген ұғымды білдіреді.

Оним – жалқы есім

Топоним- географиялық атаулар

Ороним – таулардың, қыраттардың, шоқылардың атауы

Гидроним – су нысандардың атауы (өзен, көл, бұлақ)

Зооним – жануарлар мен хайуанаттардың атаулары

Фитоним – өсімдіктердің атауы

ҰҒЫМ ТҮРЛЕРІ

Ономастика :

Жалқы есімдердің пайда болуы тарихы мен өзгерістерін зерттейтін тіл білімінің бөлімі.

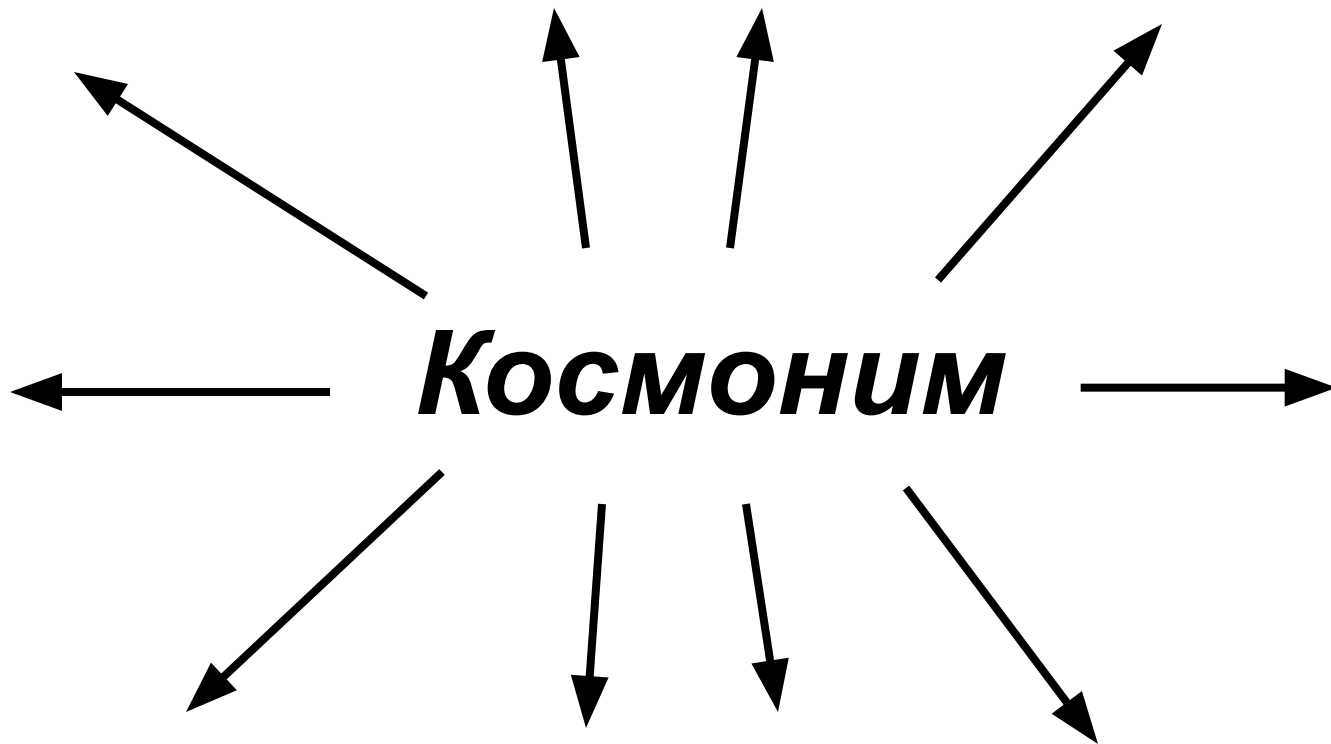
Топонимика :

Географиялық нысандардың атауларын, олардың пайда болу, өзгеру, жұмыс істеу заңдылықтарын зерттейтін ономастиканың бөлімі.

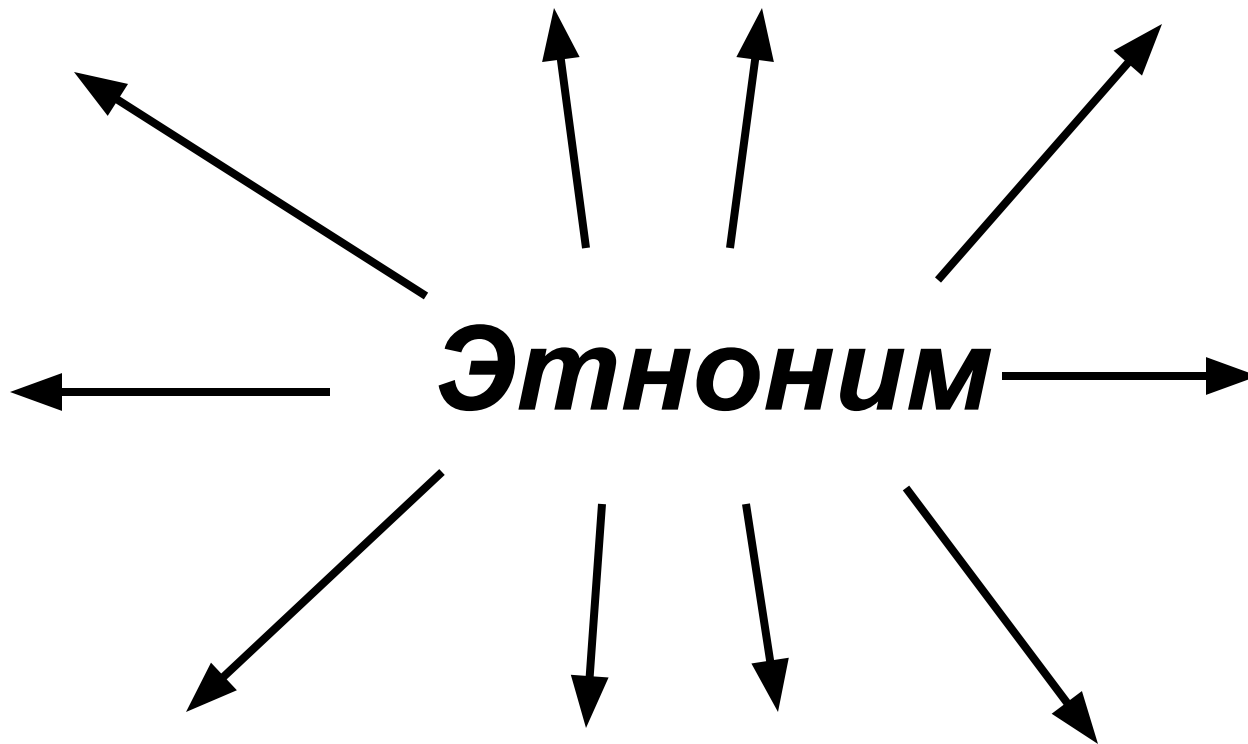
Антропонимика :

Адамдардың (жалқы) есімдерін зерттейтін ономастиканың бөлімі .

Топтастыру стратегиясы



Топтастыру стратегиясы



Балқаш тобықол. Сәйкестендір (Байкал, Ыстықкөл, Зайсан, Каспий)



Үй тапсырмасы

21 беттегі 1- тапсырманы орындау.

*Шарты: Мәтінді оқып шығып Л.С. Берг зерттеген
топонимдерді анықтаңыздар*

Нәтижесін кесте түрінде рәсімдеңіздер



Арал теңізі



ОШИРО ДАВАМ

1:1000000



ДАВА БИТОГ БИТИК
Картасы





Каспий көлі арқылы Қазақстан,
Ресей, Әзірбайжан, Түркіменстан,
Иран мемлекеттерімен байланысып
тұрады