



Латинская Америка



План урока

- Территория, границы, положение
- Государственный строй
- Природные условия и ресурсы
- Население
- Промышленность и сельское хозяйство.
- Внешнеэкономические связи
- Региональные различия
- Экологические проблемы региона



Территория. Границы. Положение



- К Латинской Америке относятся американские страны и территории южнее США, в которых распространены романские языки, то есть языки, которые произошли от латинского.

Пользуясь атласом и форзацем учебника, назовите страны Латинской Америки

- Название «Латинская Америка» было введено французским императором **Наполеоном III**, как политический термин; он рассматривал Латинскую Америку и Индокитай как территории, на которые Франция старалась распространить свое влияние на протяжении его правления.



**Луи Наполеон Бонапарт
Наполеон III**

Государственный строй



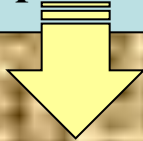
- Геополитически Латинская Америка делится на 20 независимых стран и несколько зависимых территорий.

<http://map-site.narod.ru/amerika.html>

Природные условия и ресурсы

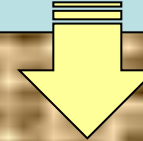
- Богатство и разнообразие полезных ископаемых Латинской Америки определяется особенностями геологического и тектонического строения.

Кристаллический
фундамент платформы,
складчатый пояс Анд и
Кордильер



Рудные
месторожден
ия

Краевые и межгорные
прогибы




Залежи
нефти и газа

Пользуясь картой,
приведите примеры



Водные ресурсы

- По обеспеченности водными ресурсами Латинская Америка занимает среди крупных регионов мира 1 место, а по величине экономического и гидроэнергетического потенциала уступает только зарубежной Азии.



Лесные ресурсы

- Огромное богатство Латинской Америки – ее леса, которые занимают более половины ее территории.



Животный и растительный мир



Животный мир региона богат и разнообразен.


Животные на гербах



Перу



Гайана



Ямайка



Мексика



Бразилия



**Тринидад и
Тобаго**

Население

Индейцы
15% населения

Креолы-
потомки португальцев
и испанцев

Африканцы
1/10 населения

Метисы –
потомки смешанных
браков индейцев и
креолов

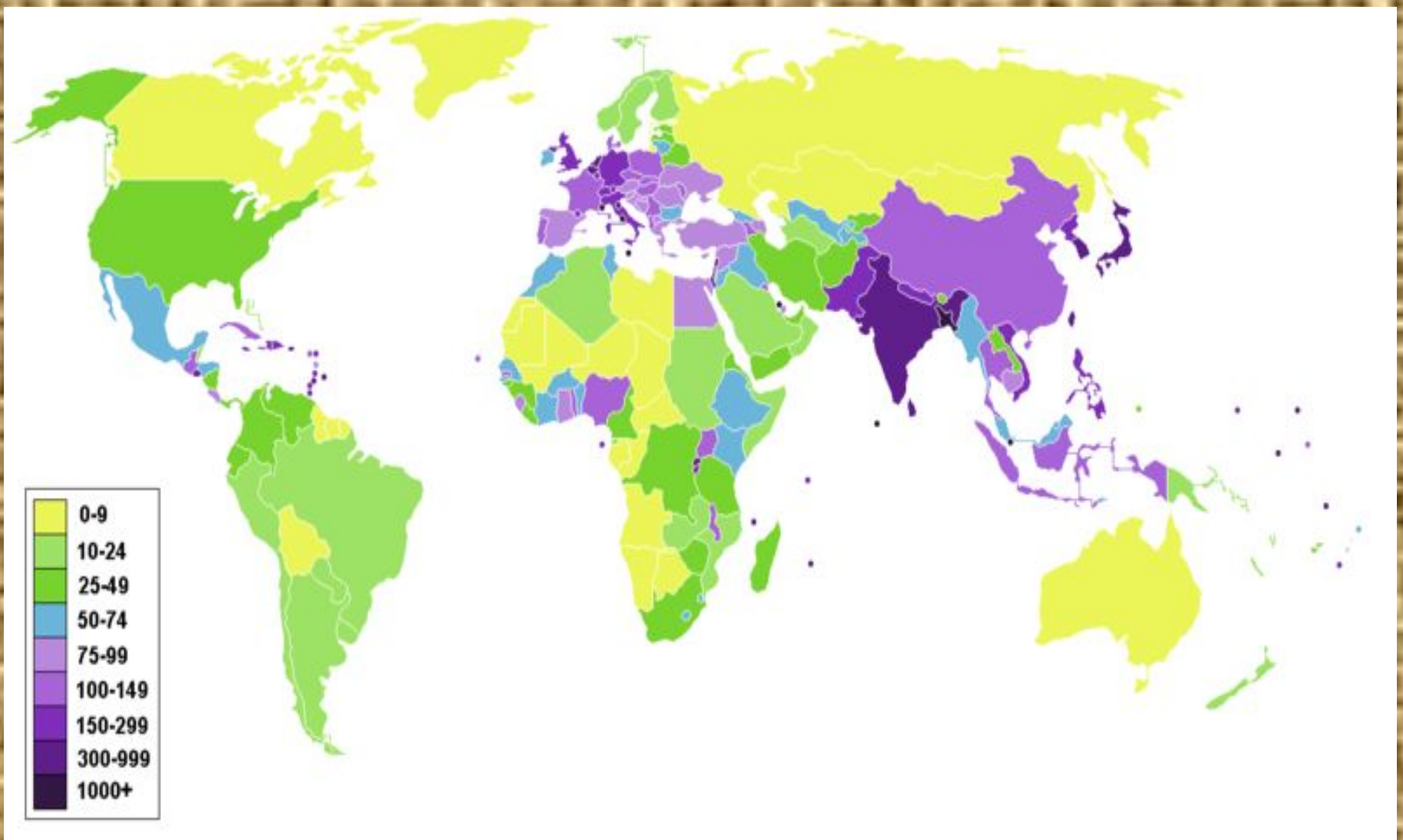
Более 1/2
населения
региона

Мулаты -
потомки смешанных
браков креолов и
африканцев

Почти все латиноамериканские нации имеют сложную этническую основу



- Длительное время переселенцы насаждали католицизм, преследуя другие религии.



- **Каковы основные черты размещения населения стран Латинской Америки?**

Урбанизация

- Средний уровень – 76%, темпы замедленные
- Большая концентрация населения в больших городах и городах - «миллионерах»
- Сложился латиноамериканский тип города
- Активный процесс формирования городских агломераций

Латиноамериканский типа города

Ядром города обычно служила центральная площадь («пласа майор»), на которой располагались ратуша, собор и административные здания. От площади улицы расходились под прямыми углами, образуя «шахматную» сетку. На нее накладывались современные застройки.



Мехико

Крупнейшие агломерации


Мехико – 20млн



Буэнос-Айрес – 10
млн



Сан-Паулу – 20млн



Рио-де-Жанейро – 10 млн



"Ложная урбанизация"

**Доля городского населения
намного превышает долю
экономически активного
городского населения,
занятого в
производственной
и непроизводственной
сферах.**

**С ней связано формирование
трущоб, «поясов нищеты»,
где сосредоточено 30-50%
населения многих крупных
городов**

Промышленность

- **Индустриальный облик региона определяют Аргентина, Бразилия и Мексика («большая тройка», на неё приходится 2/3 промышленного производства Латинской Америки и обеспечивает за счет внутреннего производства уже более 90% потребляемой в них промышленной продукции), а также Чили, Венесуэла, Колумбия и Перу**

Сельское хозяйство

ПЕРВЫЙ СЕКТОР -

высокотоварное,
преимущественно плантационное
хозяйство, которое приобретает
характер монокультуры



Важнейшие для региона монокультуры –
сахарный тростник и бананы



ВТОРОЙ СЕКТОР – потребительское малотоварное сельское хозяйство



Крестьяне, занятые в нем, выращивают
кукурузу, маниоку, фасоль, овощи,
картофель

Транспортная система

ПРОТИВОРЕЧИ Я

- Большая протяженность дорог
- Имеется внутренний водный, трубопроводный, воздушный и автомобильный
- Большую роль играют морские порты

- Низкая техническая оснащенность железных дорог
- Слабая развитость внутреннего водного и трубопроводного транспорта

Возрождение железных дорог



- Восстановлено движение поездов на юге Чили, ведутся переговоры с Боливией о модернизации железной дороги от Чили до Боливии
- Бурными темпами идет строительство железных дорог в Венесуэле
- Существует договоренность о строительстве железной дороги до Колумбии
- Аргентина и Чили планируют восстановить железнодорожное сообщение к 2010 году, на это выделяется 300 миллионов долларов

Туризм



О.Пасхи



Барбадос



Куба

Туризм играет важную роль в экономике многих стран Латинской Америки.



Багамы



Перу

Группы стран по экономическому развитию

«Большая тройка» -
Аргентина, Бразилия,
Мексика

**Страны среднего
положения –**
Венесуэла, Колумбия,
Чили, Перу, Уругвай

Остальные страны

- 70% объема ВВП
- $\frac{3}{4}$ обрабатывающей промышленности
- Бразилия – первая по экономическим показателям



Наиболее отсталыми являются государства Центральной Америки

Информационные источники

- <http://images.google.ru>
- Википедия
- school.iot.ru/predmety/geo/nas1.html
- http://ec-dejavu.ru/p/Panorama_12.html - Энциклопедия культур.
- www.karib.ru
- <http://www.krugosvet.ru> – Энциклопедия Кругосвет.
- http://revolution.allbest.ru/geography/00001263_0.html
- <http://www.tiwy.com/leer.phtml?id=3822>
- www.nisan-sv.com.ua/land_barbados.htm