

ГЕОГРАФИЧЕСКОЕ ПОЛОЖЕНИЕ РОССИИ



Запишите в тетрадь площадь, количество населения и особенности России



Российская Федерация



Территория России
занимает площадь

17,126 млн. км²

Самая большая по площади
страна земного шара.



Население России
составляет

146, 7 млн.чел.

Девятое место в мире.
(2018г.)

- Россия – самая большая страна мира
- Большая часть страны находится в Азии (75% территории)
- Однако в европейской части проживает большинство населения
- Наше государство омывается водами трёх океанов
- Через её территорию проходят границы Европы и Азии



Граница Европы и Азии проходят по Уральским горам, следом по реке Эмба до берега Каспийского моря. Затем по северному берегу моря, по Кумо-Маньчской впадине до Азовского моря, Керченский пролив и через Чёрное море.

РОССИЯ. ФИЗИЧЕСКАЯ КАРТА




Екатеринбург




Челябинск

Первоуральск



Изучите особенности географического положения
России на последующих слайдах. Сделайте
краткий конспект

ГЕОГРАФИЧЕСКОЕ ПОЛОЖЕНИЕ РОССИИ



Положение относительно
экватора и начального меридиана



Положение на материке



Крайние точки



Протяженность



Границы



Моря, омывающие Россию



Климатические особенности



Оценка географического
положения



Положение относительно экватора и начального меридиана



Россия расположена в **трех** полушариях.



КРАЙНИЕ ТОЧКИ РОССИИ

РОССИЯ. ФИЗИЧЕСКАЯ КАРТА



Найдите в атласе крайние точки России и запишите в тетрадь

ПРОТЯЖЕННОСТЬ ТЕРРИТОРИИ

Протяженность
с С. на Ю.

$37^{\circ} \times 111 \text{ км} = 4107 \text{ км}$



Протяженность
с З. на В.

более 10000 км



Балтийская коса
 $19^{\circ} 40' \text{ в. д.}$

м. Челюскин
 $77^{\circ} 43' \text{ с. ш.}$

м. Дежнева
 $169^{\circ} 40' \text{ з. д.}$

г. Базардзюю
 $41^{\circ} 11' \text{ с. ш.}$

$78^{\circ} 41' \text{ в. д.} \parallel 37^{\circ}$
 $(180^{\circ} - 20^{\circ} \text{ в. д.}) + (180^{\circ} - 170^{\circ} \text{ з. д.}) = 160^{\circ} + 10^{\circ} = 170^{\circ}$



Разнообразие природы

ГРАНИЦЫ РОССИИ

- **Государственная граница** – условная линия на поверхности суши или воды, определяющая размеры территории государства и отделяющая её от других государств и открытых морей
- Длина всех границ РФ – более 60 000 км (72% их – морские)
- По суше Россия граничит с 18 государствами
- Самая длинная сухопутная граница у России с Казахстаном (7 599 км)



Запишите в тетрадь!

Государственная территория – это та часть поверхности планеты, на которую распространяется власть государства

Воздушное пространство

Недра

Водное пространство 

Внутренние воды

Территориальные воды

Экономическая зона 

Морские границы составляют 38807 км (около 2/3)

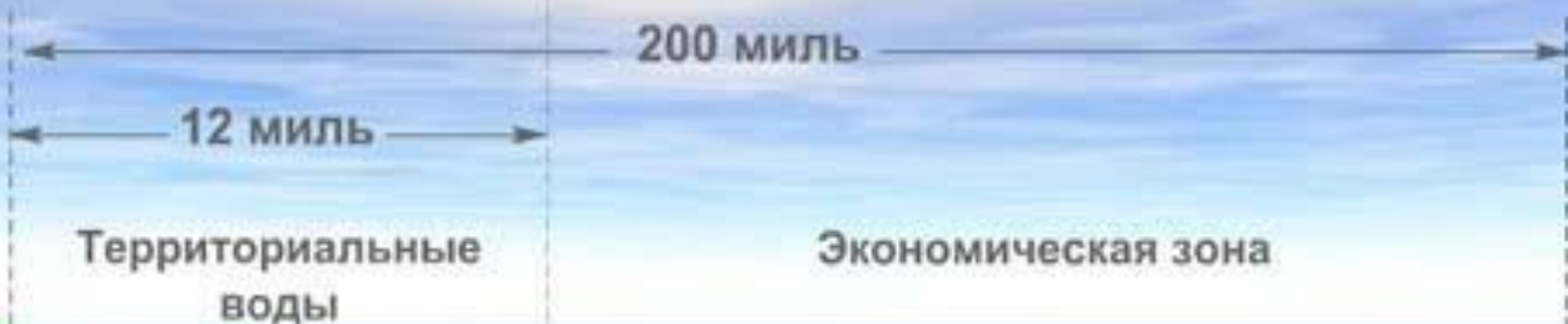
Сухопутных — 22 125 км (из них 7616 км — по рекам и озерам).

Общая протяженность границ России составляет 60 932 км.



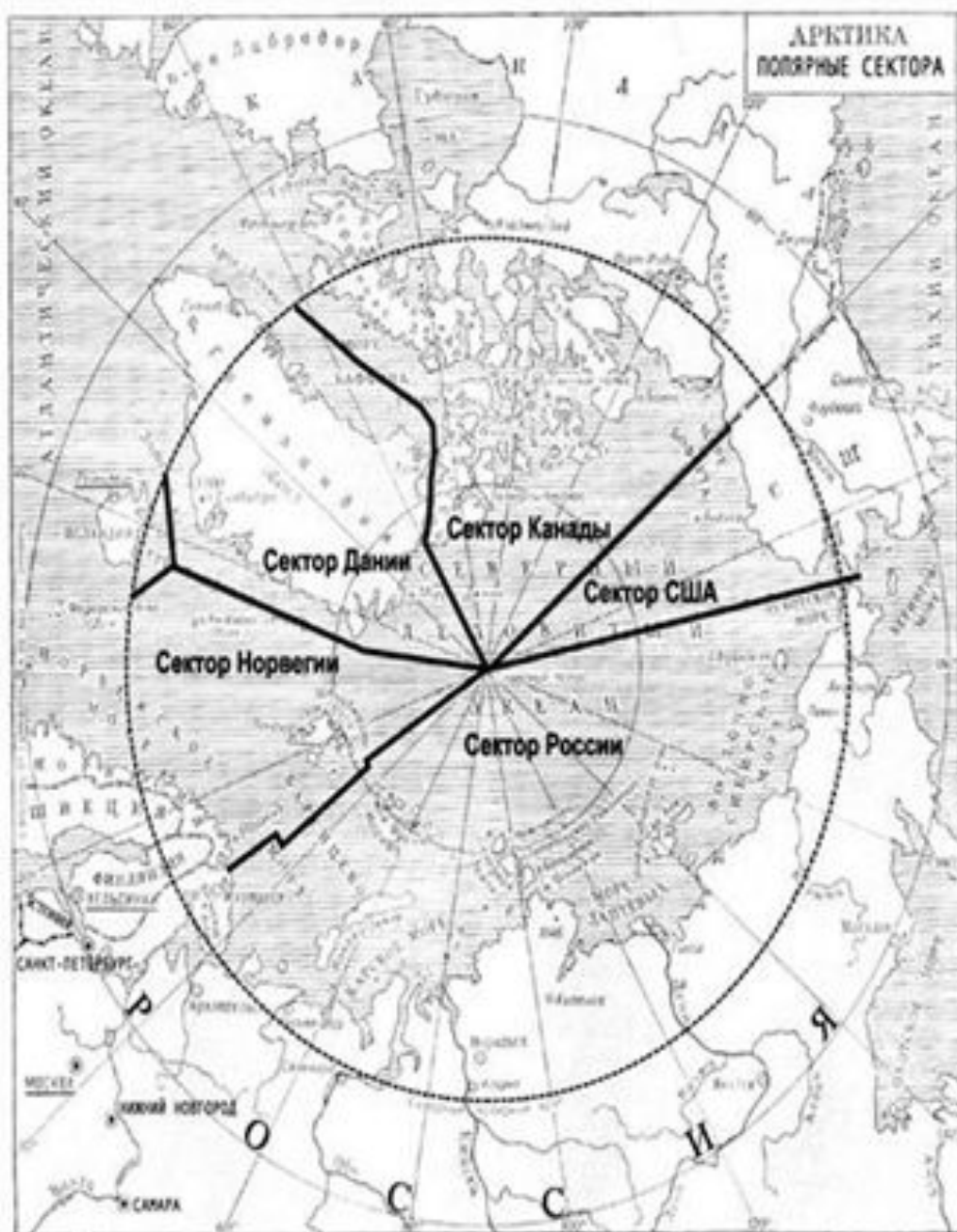
КОСМИЧЕСКОЕ ПРОСТРАНСТВО

Воздушное пространство над государственной территорией



РОССИЙСКИЙ СЕКТОР АРКТИКИ

Простирается от северной береговой линии России до Северного полюса. Таким образом, из-за того, что наша страна имеет самый обширный выход к Арктике, наш сектор получился самым большим.



ПОГРАНИЧНЫЕ СТРАНЫ



РОССИЯ. ФИЗИЧЕСКАЯ КАРТА



Территория России

Преимущества

Достаточно места для размещения населения и хозяйства

Возможность сохранения ненарушенных человеком земель

Возможность ведения разнообразного хозяйства

Большое разнообразие природы

Огромные запасы природных богатств

Территориальная разобщенность жителей страны

Огромные транспортные затраты

Проблемы

Сложность управления страной

Сложность защиты территории и границ

Большие затраты средств и времени на освоение территории

Домашнее задание

- Параграф 4
- На контурную карту России нанести:
 - крайние точки
 - границу России,
 - подписать страны-соседи и их столицы,
 - подписать моря и океаны, омывающие Россию.
- Выучить географическую номенклатуру: страны-соседи, их столица и моря, омывающие Россию.