

Юринский район



- ▣ Юринский район расположен в западной части Республики Марий Эл. Граничит на востоке с Килемарским, на юго-востоке - с Горномарийским районами Республики Марий Эл, на севере - с Воскресенским, на западе - с Воротынским районами Нижегородской области. Площадь его составляет 2154 кв.км.
- ▣ Население 7 059 чел. (2019 г.)





В зелёном поле серебряный зубчатый замок с двумя башнями с красными остроконечными крышами и открытыми воротами. Между башнями на крышах золотой щиток, на котором овальный зелёный лавровый венок, внутри которого поле красное, обрамленное золотой королевской короной, сопровождаемой внизу двумя серебряными кавалерскими крестами в столб. В оконечности щитка сложенные в скошенный крест пика и меч, сопровождаемый сверху положенной на бок гарлатной шакой, а внизу серебряным полумесяцем с ликом, рогами вверх. На щитке графская корона. Щиток держит два золотых льва: правый держит в поднятой лапе скипетр, а в пасти лавровую ветвь, левый — в поднятой лапе голубую с золотом державу, а в пасти масличную ветвь. Оконечность поля: серебряно — синие волнистые полосы.

- ▣ Район был образован 28 августа 1924 года



Административный центр

- ▣ «Юринский район» является административно-территориальной единицей Республики Марий Эл с административным центром в посёлке



Особо охраняемые природные территории

- На территории Юринского района установлены особо охраняемые природные территории республиканского значения: озёра Женское, Светлое и Гусинец.




ЮРИНО

Замок Шереметева



Храм Архангела Михаила п. Юрино




Водные ресурсы

- По территории района протекают реки: Волга, Ветлуга, Люнда, Дорогу ча. Много мелких речек, ручьев, озер.
Юринский район - край чистых озер и родников. Светлое озеро, площадь которого 9,2 га, глубина - 17 метров, котлованное, с чистой прозрачной водой и массой родников. Озеро Гусинец, окруженное густым лесом, илистое, неглубокое. Водятся в нем карась, окунь, щука и другая рыба. На юго-востоке от Гусинца находится озеро Женское. Его водная гладь составляет 3, 2 га, дно песчаное, вода чистая. Подпитывается озеро из Микешина болота. Это - излюбленное место отдыха юрян



Почвенные ресурсы

- ▣ Большое место в почвенном покрове занимают супесчаные и песчаные почвы, малопригодные для выращивания сельскохозяйственных культур.





Спасибо

за

внимание!