




Что и с какой целью  
изучают в курсе  
«География материков и  
океанов»



Выполнила: учитель географии АОУ №9

г. Долгопрудный Будникова Е.Т.


На какие вопросы вы сможете ответить:




- Как люди открывали планету?
- Каков рельеф материков и дно океанов?
- Где и почему климат сухой и влажный?
- Почему образовались обширные пустыни мира и огромные лесные массивы?
- Что такое природные комплексы, каковы закономерности их размещения?
- Как используются природные богатства человечеством?
- Кто живет на дне Мирового океана?



Материки (континенты) - крупнейшие массивы суши, со всех сторон окруженные водами Мирового Океана



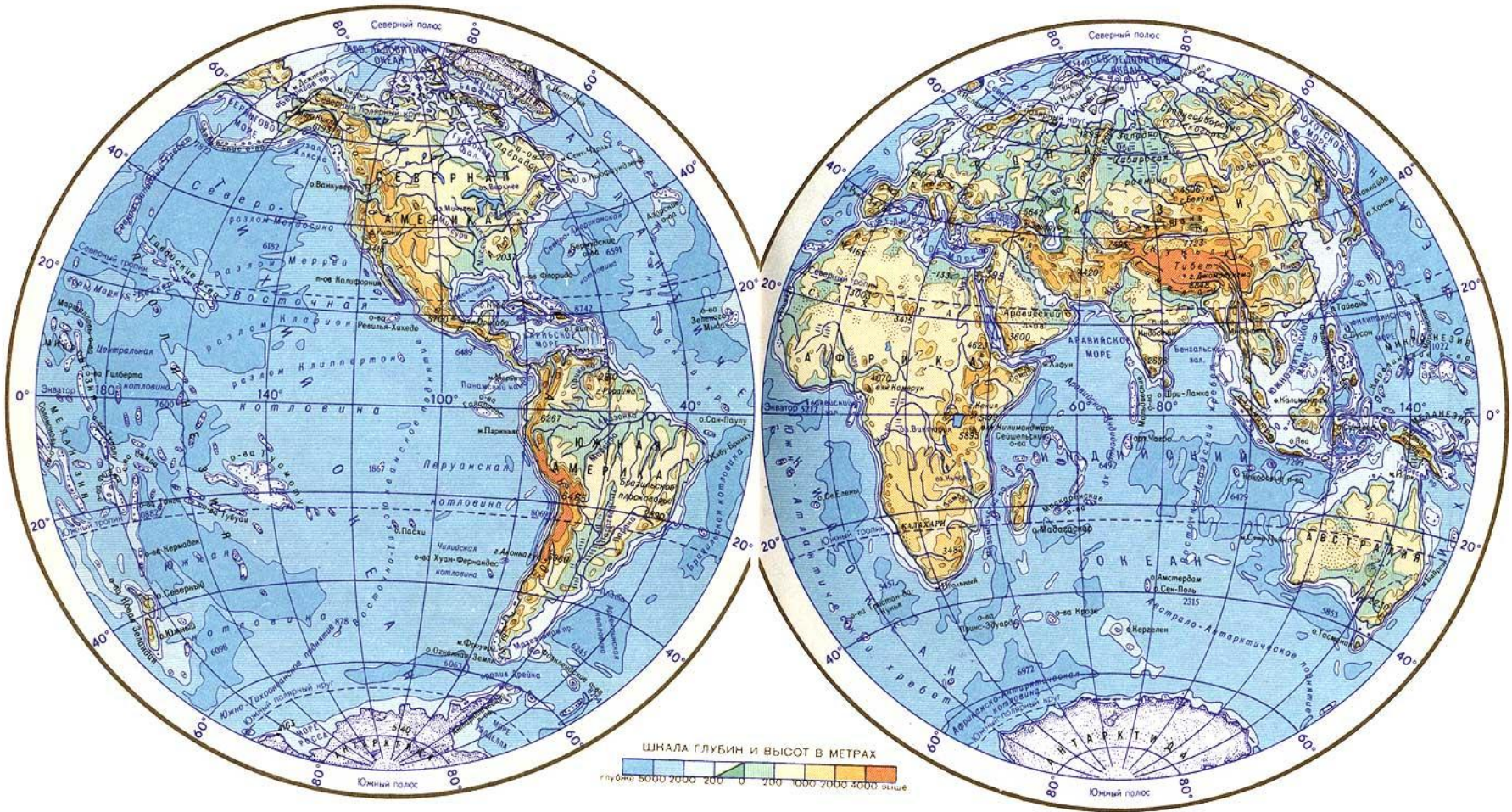

# Общая информация



- Площадь поверхности Земли составляет 510 млн км<sup>2</sup>.
- На долю суши приходится 149 млн км<sup>2</sup> (29% суши)
- Всего 6 материков и 6 частей света



# Материки и острова



# Планета Земля

Материки

Африка

Австралия

Южн. Америка

Антарктида

Сев. Америка

Евразия

Океаны

Тихий

Атлантический

Индийский

Сев. Ледовитый




# Части света

- Европа
- Азия
- Африка
- Америка
- Австралия
- Антарктида



# Острова



Типы островов	Примеры
Материковые	
Вулканические	
Коралловые	





# Домашнее задание



- §1
- Уметь показывать материки, океаны и части света).
- Доделать табл.
- В «Словарь»: география, материк, океан, часть света, остров, архипелаг

