
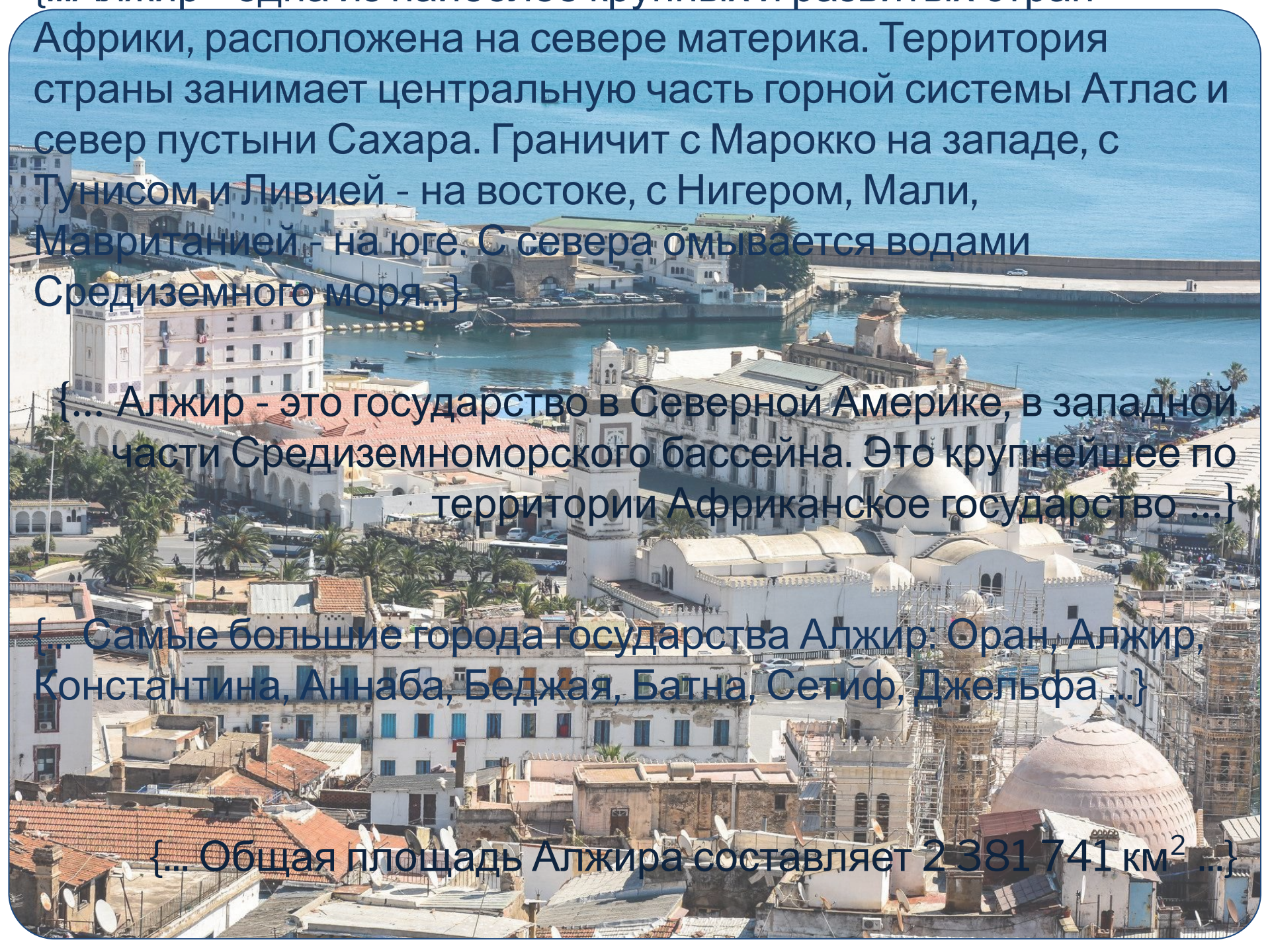


Балашова Анна и Астапкович  
Антон  
7-1 класс

Государство Алжир



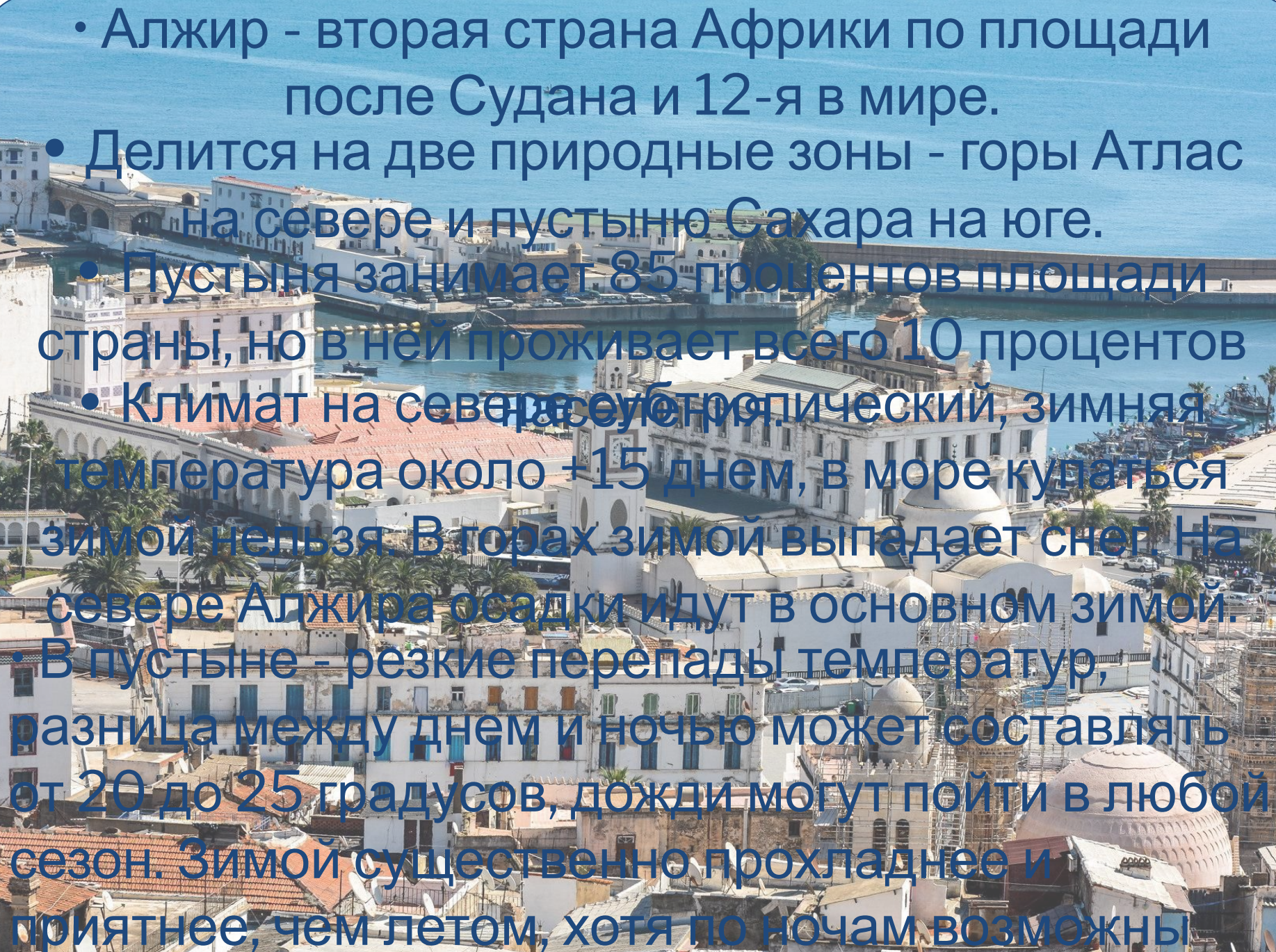


Африки, расположена на севере материка. Территория страны занимает центральную часть горной системы Атлас и север пустыни Сахара. Граничит с Марокко на западе, с Тунисом и Ливией - на востоке, с Нигером, Мали, Мавританией - на юге. С севера омывается водами Средиземного моря...}

{... Алжир - это государство в Северной Африке, в западной части Средиземноморского бассейна. Это крупнейшее по территории Африканское государство ...}

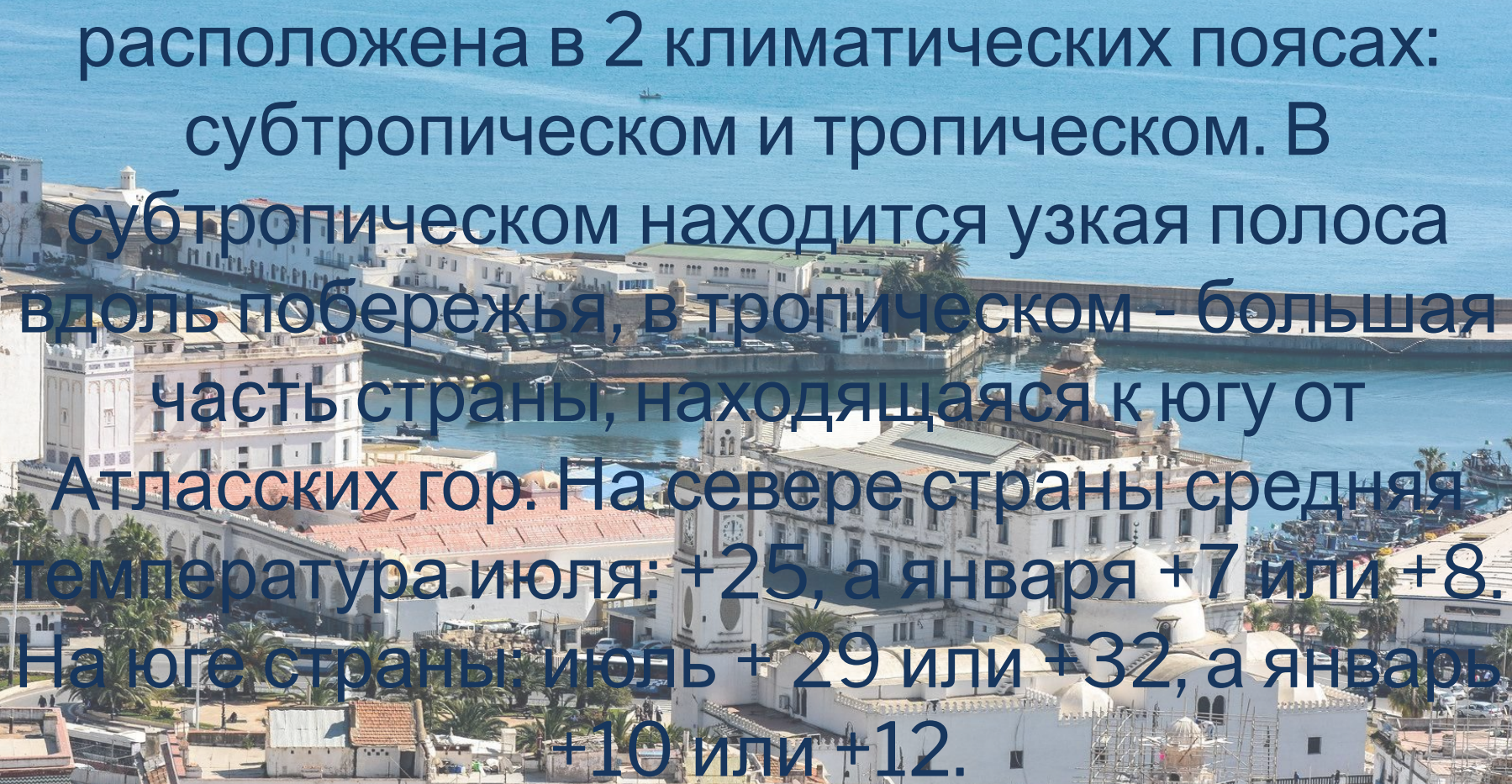
{... Самые большие города государства Алжир: Оран, Алжир, Константина, Аннаба, Беджая, Батна, Сетиф, Джелъфа ...}

{... Общая площадь Алжира составляет 2 381 741 км<sup>2</sup> ...}

- 
- Алжир - вторая страна Африки по площади после Судана и 12-я в мире.
  - Делится на две природные зоны - горы Атлас на севере и пустыню Сахара на юге.
  - Пустыня занимает 85 процентов площади страны, но в ней проживает всего 10 процентов
  - Климат на севере субтропический, зимняя температура около +15 днем, в море купаться зимой нельзя. В горах зимой выпадает снег. На севере Алжира осадки идут в основном зимой.
  - В пустыне - резкие перепады температур, разница между днем и ночью может составлять от 20 до 25 градусов, дожди могут пойти в любой сезон. Зимой существенно прохладнее и приятнее, чем летом, хотя по ночам возможны

Если посмотреть на политическую карту Африки, то на ней хорошо видно, что Алжир расположен севернее экватора, пересекается 0 меридианом западной частью, а также пересекается Северным тропиком своей частью.



An aerial photograph of a coastal city, likely Algiers, Algeria. The city is built on a hillside overlooking the sea. The buildings are predominantly white with red-tiled roofs. A large harbor is visible in the middle ground, with several boats and a long pier extending into the water. The sky is clear and blue. The text is overlaid on the image in a dark blue, sans-serif font.

Как мы уже знаем, территория Алжира расположена в 2 климатических поясах: субтропическом и тропическом. В субтропическом находится узкая полоса вдоль побережья, в тропическом - большая часть страны, находящаяся к югу от Атласских гор. На севере страны средняя температура июля: +25, а января +7 или +8. На юге страны: июль +29 или +32, а январь +10 или +12.

Осадки : на севере выпадают в зимний период, от 500 до 700 мм. в год. На юге очень мало, не более 100 мм. в год. Атласские горы - граница двух климатических поясов страны.

A photograph showing the ruins of Carthage in Algeria. The foreground is filled with reddish-brown earth and the remains of ancient stone structures, including walls and columns. In the background, the blue Mediterranean Sea meets a clear sky, with distant mountains visible on the horizon.

История еврейской общины в Алжире. Евреи жили на территории Алжира ещё во времена Карфагена. Приток евреев усилился, когда в 320 г. до н. э. Птолемей Сотер овладел Иерусалимом и переселил многих евреев в Африку.

An aerial photograph of Algiers, Algeria. The image shows a dense urban area with many white buildings, some with red-tiled roofs. A prominent feature is a large, ornate white dome structure, likely a mosque. The city is built on a hillside, and the sea is visible in the distance.

температура июля: +25, а января +7 или +8.  
На юге страны: июль +29 или +32, а январь +10 или +12.

Осадки : на севере выпадают в зимний период, от 500 до 700 мм. в год. На юге очень мало, не более 100 мм. в год. Атласские горы - граница двух климатических поясов страны.

## Половой и возрастной состав населения (данные за 2006 год)



Расовый состав Алжира  
Арабы, французы,  
англичане и возможно  
берберы.

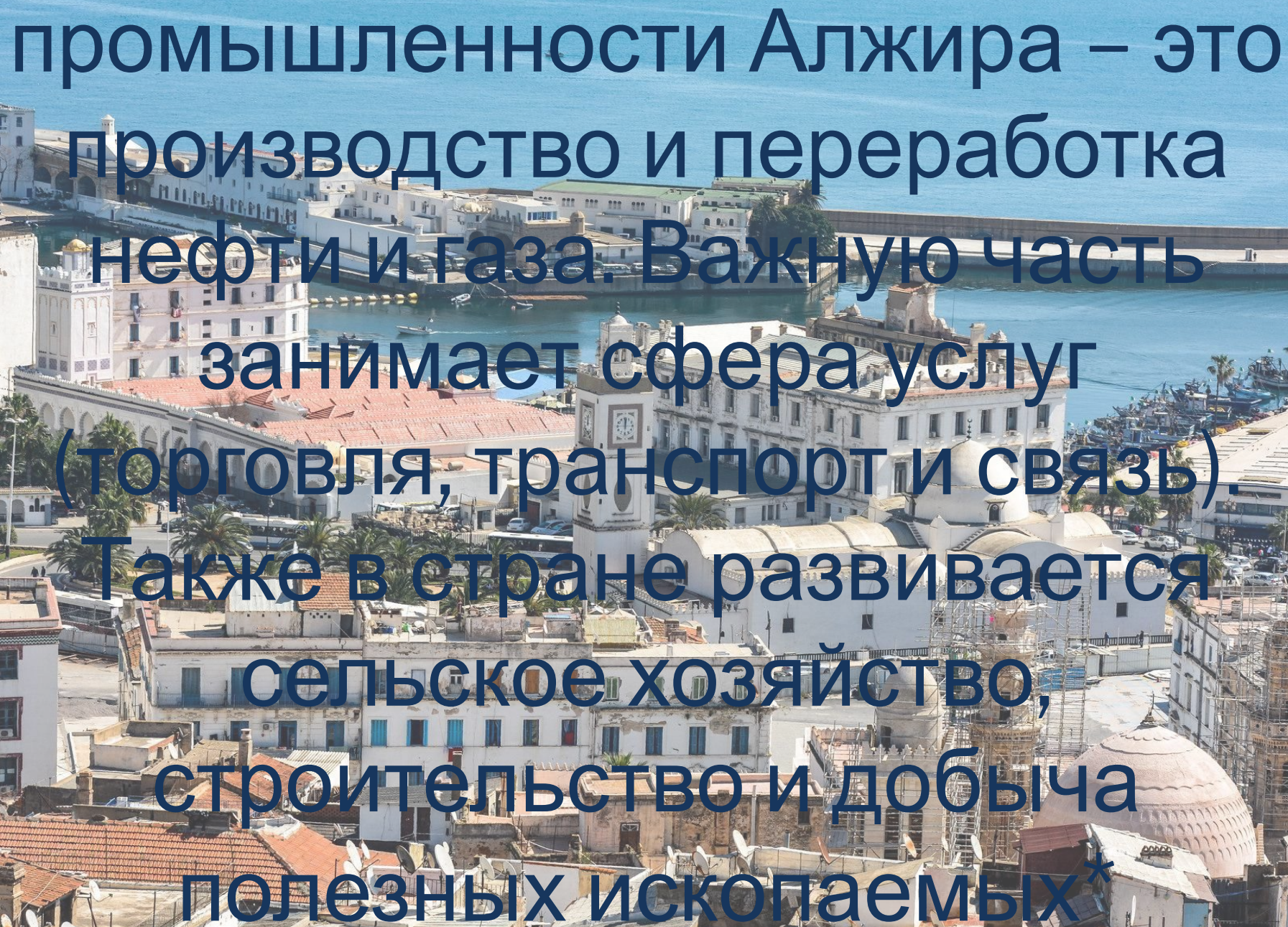
Религиозный состав  
населения  
мусульмане - 99%,  
христиане и евреи - 1%

# Сельское хозяйство.

> *Животноводство.*  
Верблюдоводство,  
козоводство,  
овцеводство,  
скотоводство,  
рыболовство и  
добыча  
морепродуктов.

> *Растениеводство.*  
Выращивают  
пшеницу, ячмень,  
овес, овощи,  
апельсины,  
финиковую пальму,  
оливу, виноград,  
фисташки.



An aerial photograph of Algiers, Algeria, showing a coastal city with white buildings, a harbor, and a large dome structure. The text is overlaid on the image.

Крупнейшая отрасль промышленности Алжира – это производство и переработка нефти и газа. Важную часть занимает сфера услуг (торговля, транспорт и связь). Также в стране развивается сельское хозяйство, строительство и добыча полезных ископаемых\*

**Спасибо за  
внимание.**

**Мы вас вери  
ловэ**

