




Расселение и районная планировка





Вопросы лекции

1. Понятие расселения, его виды и формы
2. Основы районной планировки
3. Задачи районной планировки по охране окружающей среды



1. Понятие расселения, его виды и формы

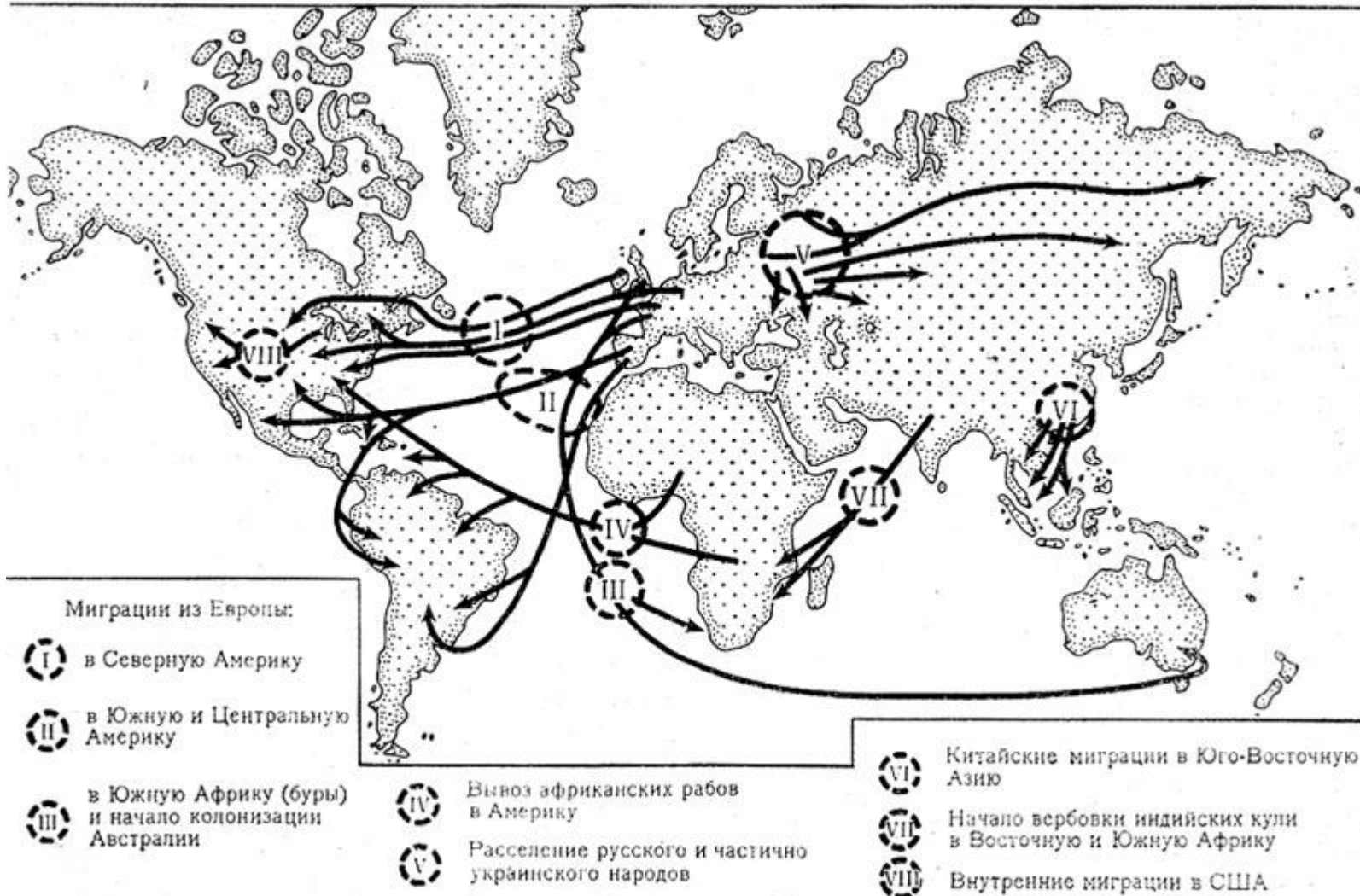


Расселение — явление, известное с древнейших времен. Место расселения определялось пригодностью территории для жизни человека.

1. Понятие расселения, его виды и формы



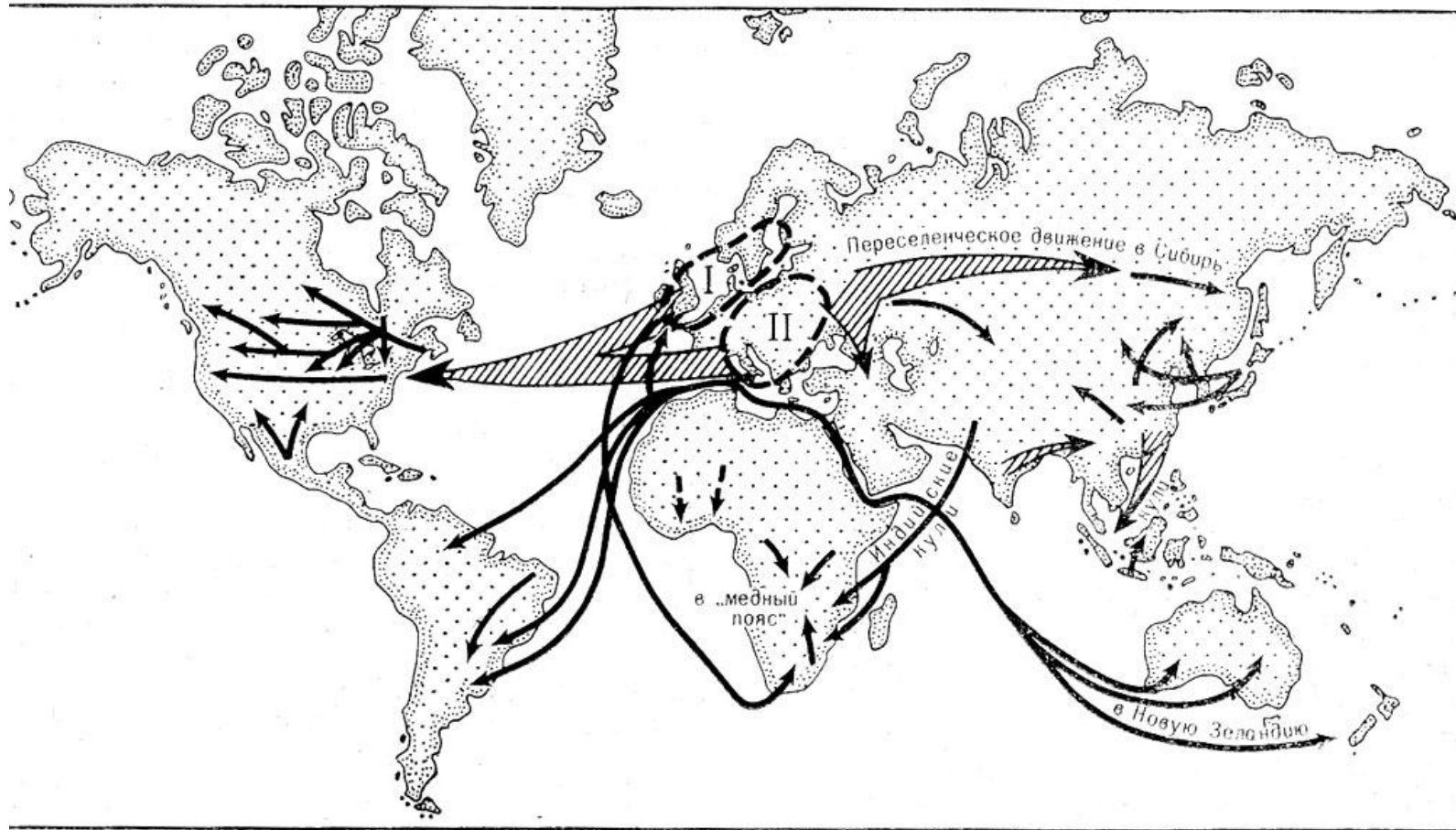
ГЛАВНЫЕ МИРОВЫЕ МИГРАЦИИ НАСЕЛЕНИЯ в 17–первой половине 19 вв.



По книге В.В. Покишевского „География населения зарубежных стран“ М., 1971, стр. 38

1. Понятие расселения, его виды и формы

МИГРАЦИИ НАСЕЛЕНИЯ в конце 19–начале 20 вв. (до первой мировой войны)



Миграционные потоки

← (hatched) главные ← (solid) второстепенные

Примечание. Ширина стрелки показывает массу потока

- I Очаги „старой“ эмиграции из Европы в Северную Америку
- II Очаги „новой“ эмиграции из Европы в Северную Америку

По книге В.В. Покшишевского „География населения зарубежных стран“ М., 1971, стр. 41



1. Понятие расселения, его виды и формы


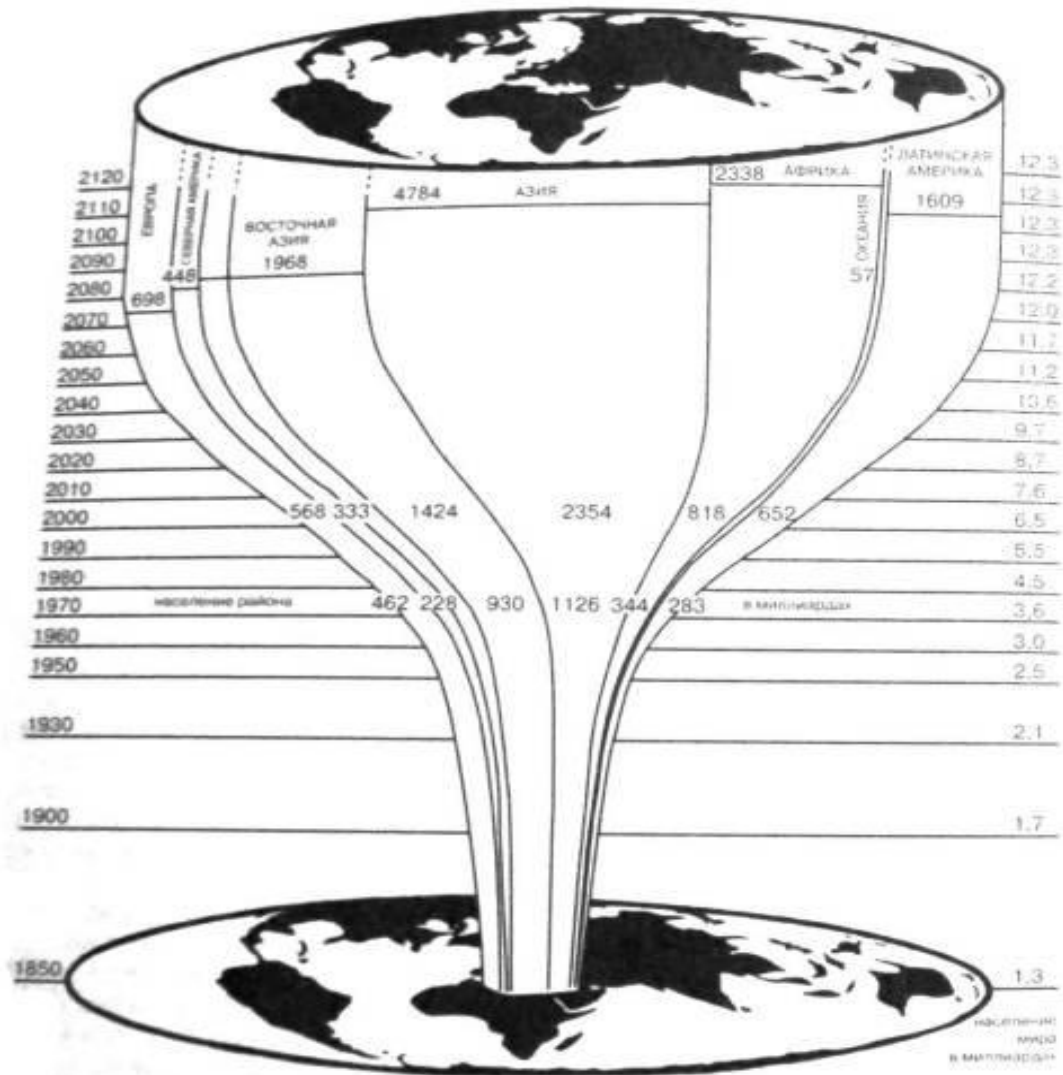



Диаграмма прогнозируемого роста населения Земли до 2120 года



Прогноз основан на статистических данных переписи населения земного шара 60-70 гг. прошлого века, и довольно близок к реальным цифрам



1. Понятие расселения, его виды и формы



Формирование системы расселения преследует три главные цели:

- социальную, направленную на создание градостроительных предпосылок для всестороннего развития условий жизни общества;
- экономическую, т.е. создание условий для рационального размещения и развития производительных сил;
- экологическую, заключающуюся в поисках путей выживания человека как биологического вида и социального существа.



1. Понятие расселения, его виды и формы





1. Понятие расселения, его виды и формы

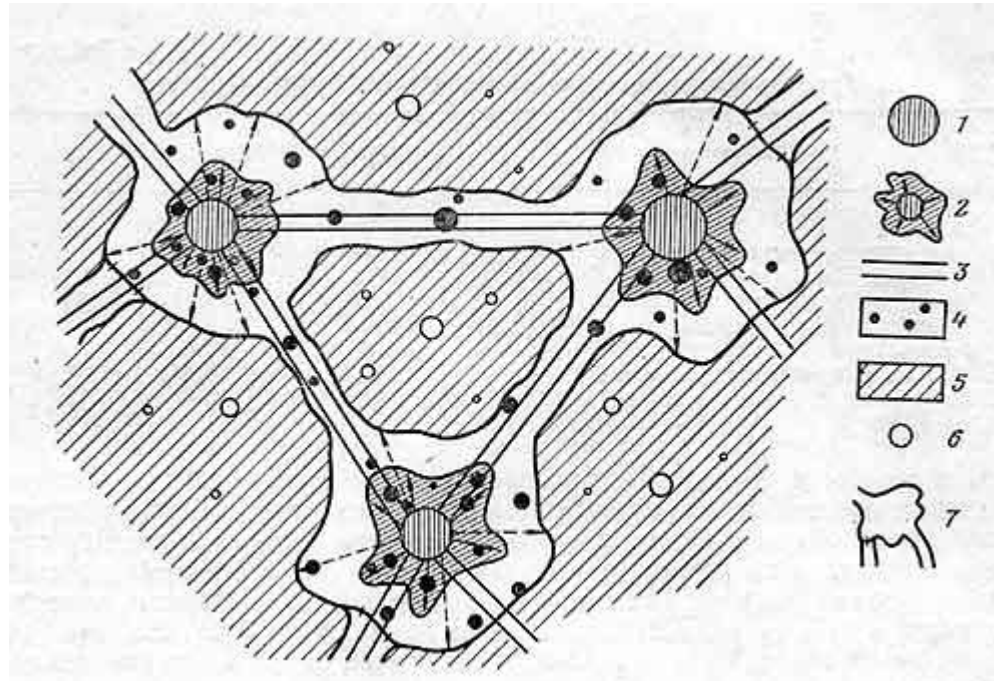


Автономная форма расселения

населенные пункты удалены один от другого, транспортные коммуникации между ними не развиты, функциональные связи незначительны

Групповая форма расселения

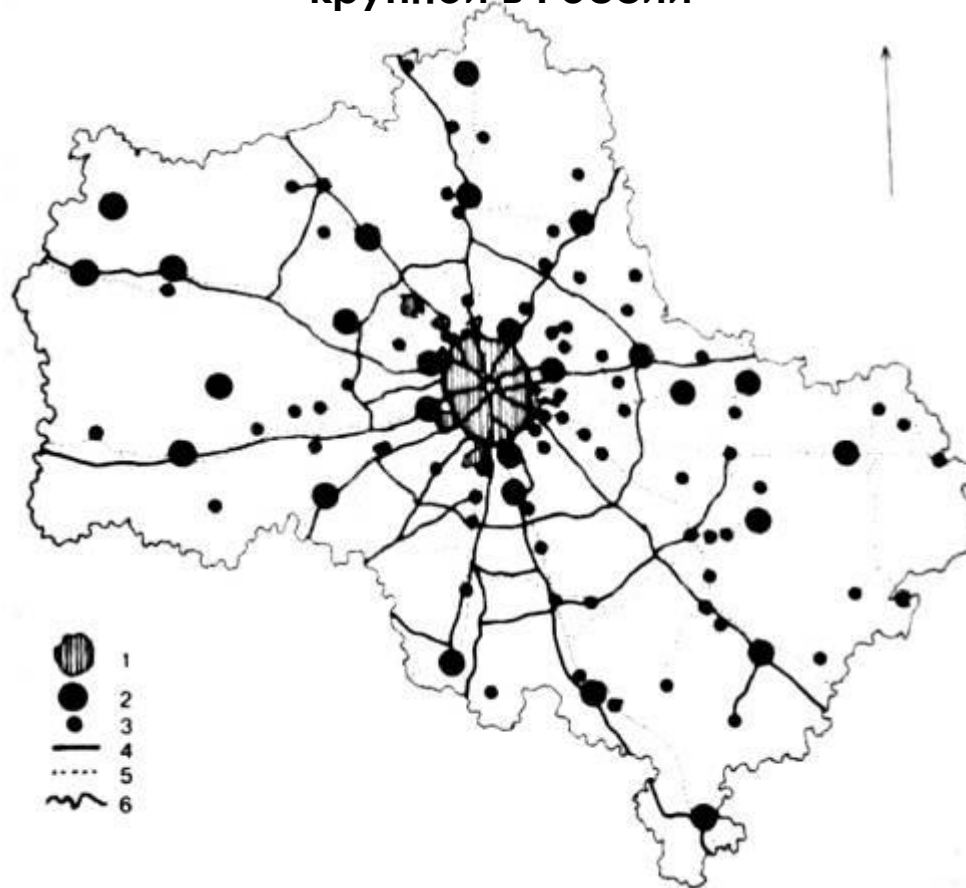

населенные пункты образуют группы, объединенные развитой сетью коммуникаций и устойчивыми функциональными связями, в основе лежат кооперация производственных и трудовых ресурсов, организация систем культурно-бытового обслуживания и отдыха населения общих для всей группы





1. Понятие расселения, его виды и формы


Схема Московской агломерации – самой крупной в России



- 1 – центр тяготения (г. Москва); 2 – центры групповых систем расселения;
3 – города; 4 – автомагистрали; 5 – железные дороги; 6 – граница
Московской агломерации



1. Понятие расселения, его виды и формы




Различают:

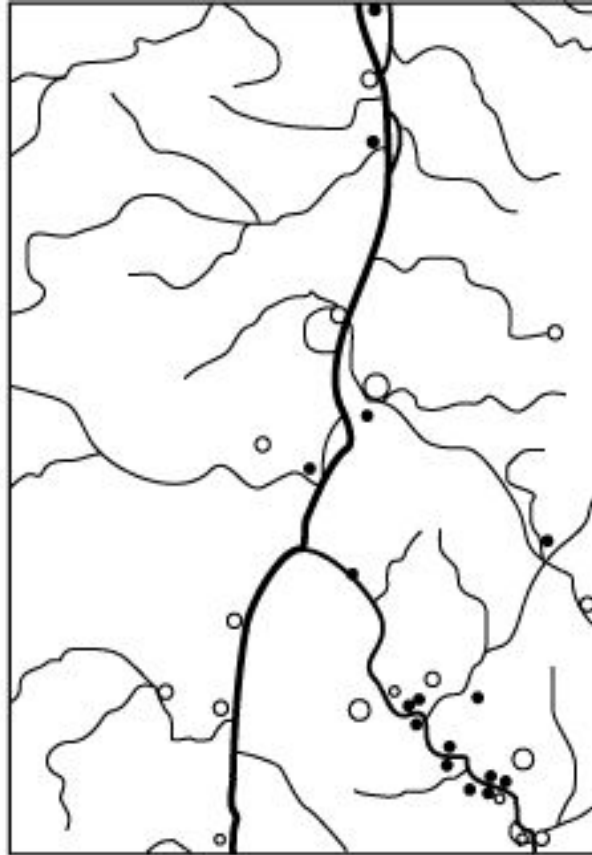
- **линейное размещение;**
- **агломерационное;**
- **равномерное размещение.**



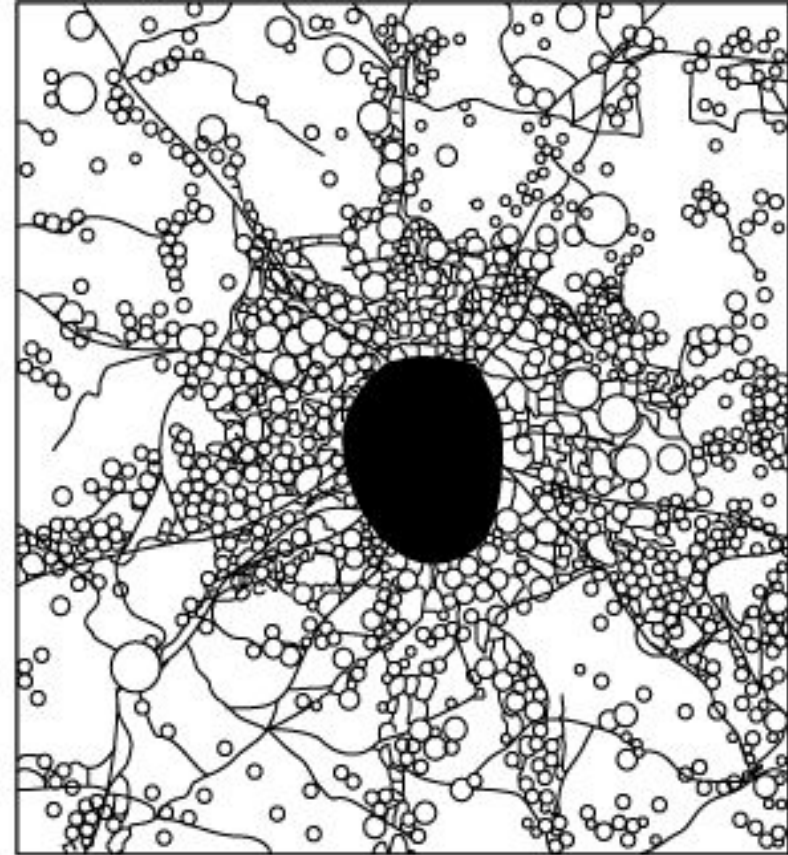
1. Понятие расселения, его виды и формы



Равномерное



Линейное



Агломерационное




1. Понятие расселения, его виды и формы



Основные факторы формирования поселений и систем расселения можно разделить на градообразующие и градоформирующие.



1. Понятие расселения, его виды и формы




1. Понятие расселения, его виды и формы






2. Основы районной планировки

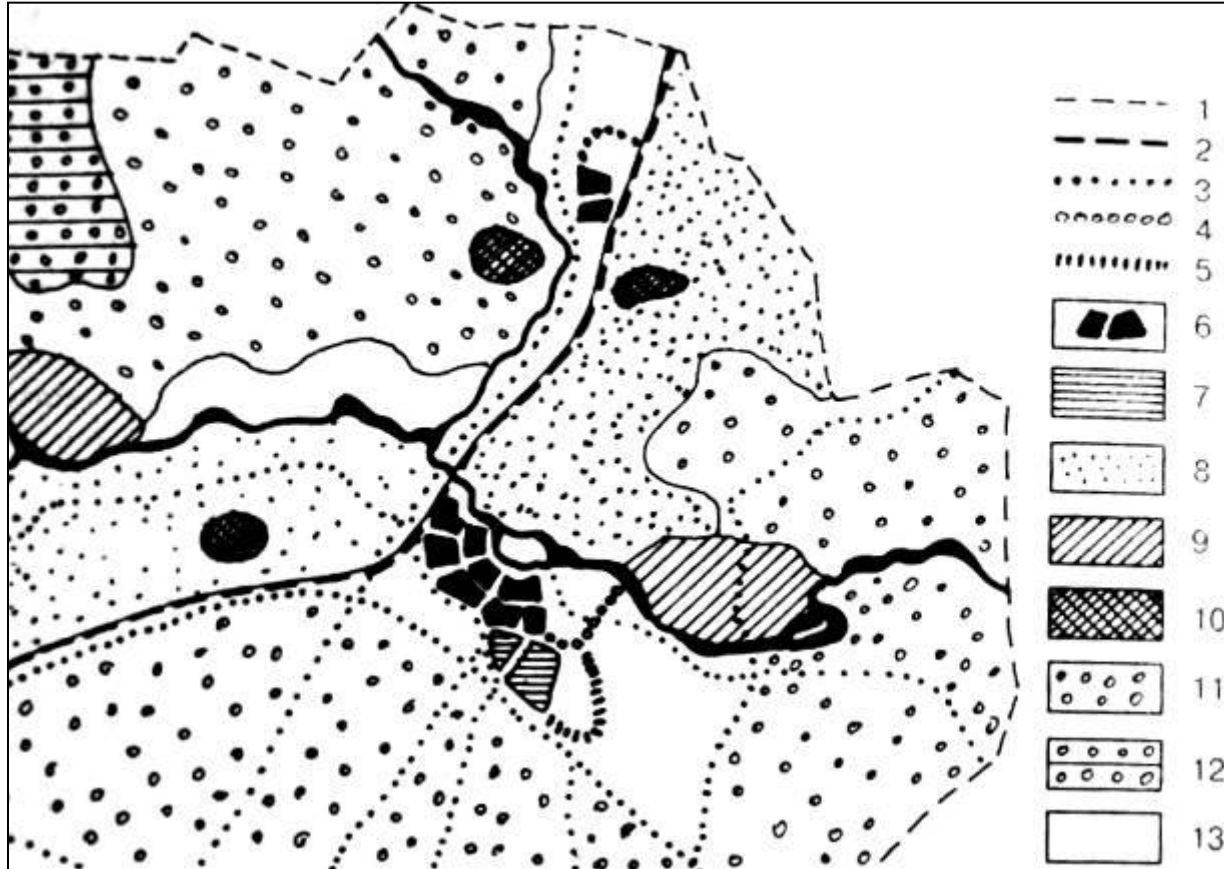




2. Основы районной планировки



Пример проекта районной планировки (фрагмент плана)



1 – граница территории; 2 – железные дороги; 3 – автодороги; 4 – граница развития селитебной зоны; 5 – граница развития производственной зоны; 6 – города, поселки; 7 – территории промышленных предприятий; 8 – производственные территории сельскохозяйственных предприятий; 9 – зоны отдыха; 10 – месторождения полезных ископаемых; 11 – леса; 12 – заповедники; 13 – свободные территории



3. Задачи районной планировки по охране окружающей среды



Основным планировочным мероприятием по охране природы является **функциональное зонирование** территории, при котором ее отдельные участки отводятся под различные виды использования в соответствии с их природными особенностями (плодородные земли, ценные ландшафты, земли, удобные под строительство, и т.д.). Функциональное зонирование **выделяет специальные охранные зоны** (водо-, почво-, лесоохранные, санитарно-защитные и др.) и организует систему охранных территорий (национальных и природных парков, заповедников, заказников, охраняемых ландшафтов).