

8 класс

Работа над ошибками. Повторение

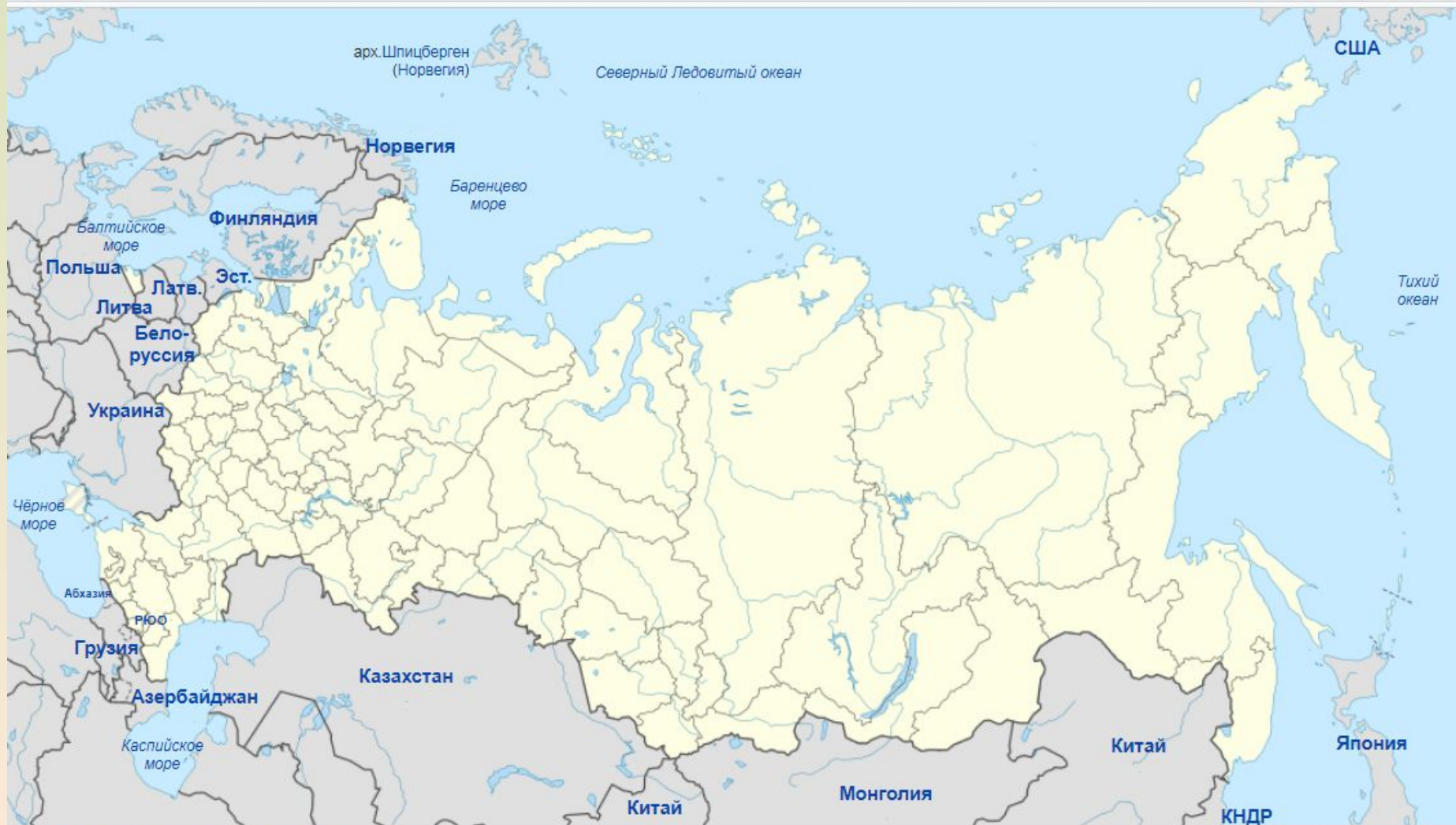


Учитель: Глушкова Екатерина

Крайняя южная точка нашей страны расположена на Северном Кавказе в республике Дагестан, юго-западнее горы Базардюзю (41° 11' с. ш.), на границе с Азербайджаном.



На суше Россия граничит с 14-ю государствами: Азербайджан, Белоруссия, Грузия, Казахстан, Китай, КНДР, Латвия, Литва, Монголия, Норвегия, Польша, Украина, Финляндия, Эстония



Россия и приграничные с ней государства

Участок государственной границы с государством, в порядке против часовой стрелки: ◆		
	собственно сухопутная ◆	
Норвегия ^[8]	43,0	
Финляндия	1091,7	
Эстония	89,5	
Латвия	137,2	
Литва	29,9	
Польша	203,3	
Белоруссия	857,7	
Украина ^{[9][10]}	1508,7	
Абхазия	177,0	
Грузия ^[11]	572,5	
Южная Осетия	70,0	
Азербайджан ^[12]	272,4	
Казахстан ^[13]	5936,1	
Китай (КНР)	650,3	
Монголия	2878,6	
КНДР ^[14]	0,0	
Япония	0,0	
США	0,0	
итого ^[15]	14518	

Тектоническая карта

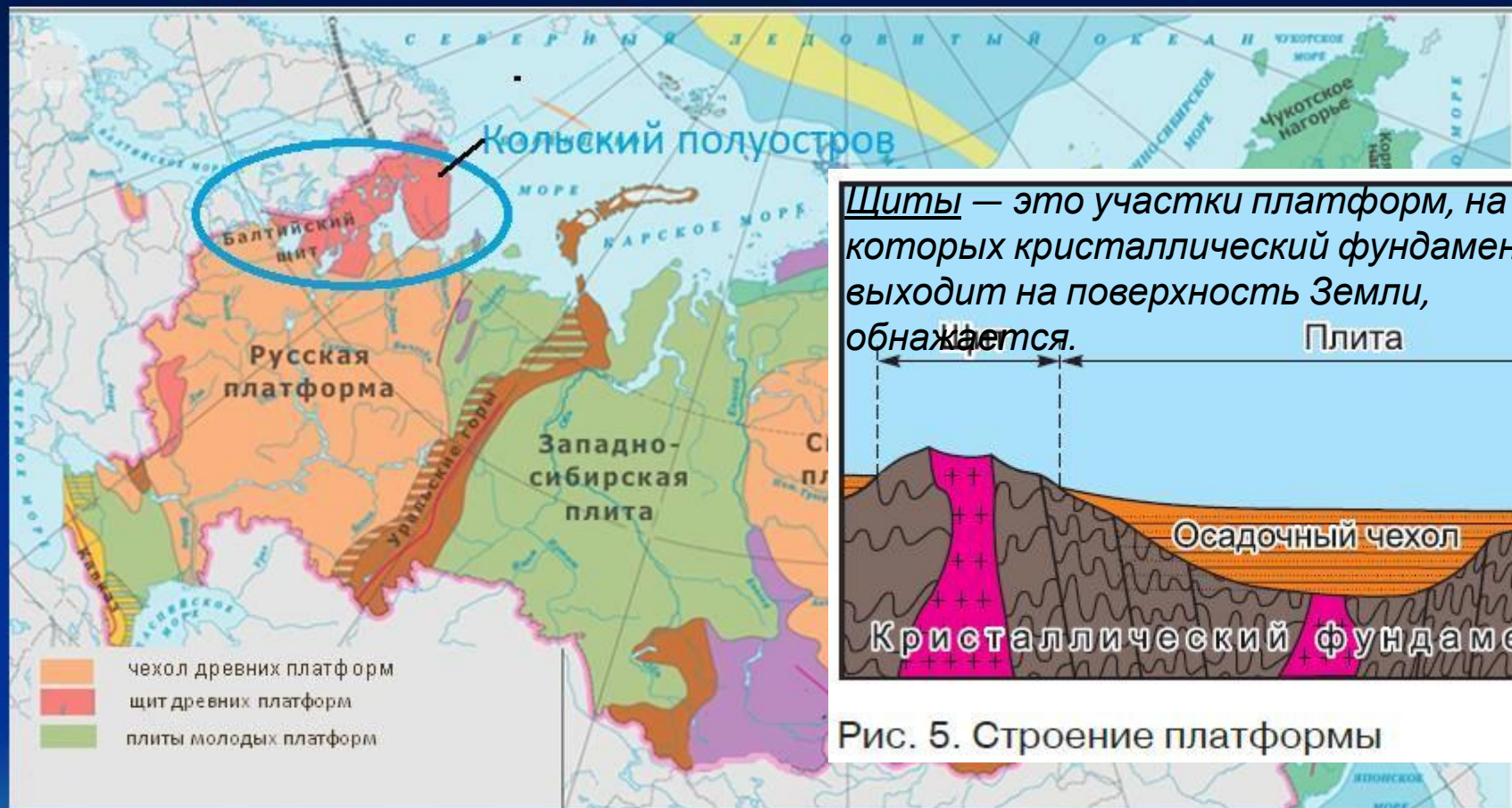
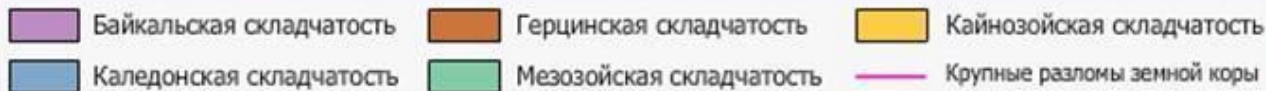


Рис. 5. Строение платформы

Области складчатости



САМЫЕ ВЫСОКИЕ ГОРЫ РОССИИ

располагаются в Кабардино-Балкарии, на Большом Кавказском Хребте



- | | | | | |
|----------------------------|--------------------------------|------------------------------|------------------------------|------------------------------------|
| 1 Эльбрус
5621 м | 2 Дыхтау
5205 м | 3 Коштантау
5152 м | 4 Джангитау
5085 м | 5 Шхара
5068 м |
| 6 Казбек
5034 м | 7 Пик Пушкина
5033 м | 8 Мижирги
5025 м | 9 Катын-Тау
4970 м | 10 Шота Руставели
4860 м |

1. Эльбрус 5642 на границе Кабардино-Балкарии и Карачаево-Черкесии

2. Дыхтау 5205 на Кавказе, в Кабардино-Балкарии

3. Коштантау 5152 на Кавказе, в Кабардино-Балкарии

4. Пик Пушкина 5100 в центральной части Главного Кавказского (Водораздельного) хребта

5. Джангитау 5085 Безенгийская стена. Находится на границе России (Кабардино-Балкария) и Грузии

6. Шхара 5068 в центральной части Главного Кавказского (Водораздельного) хребта.

7. Казбек 5034 в восточной части Центрального Кавказа, на границе России и Грузии

8. Мижирги

9. Катын-Тау

10. Пик Шота Руставели

Территория Российской Федерации лежит на двух платформах
Восточно-еропейской (это древняя платформа)
и на **Западно-Сибирской** (молодая)



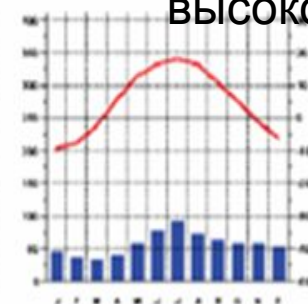

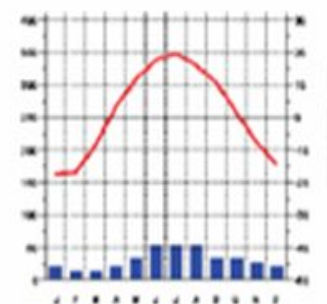
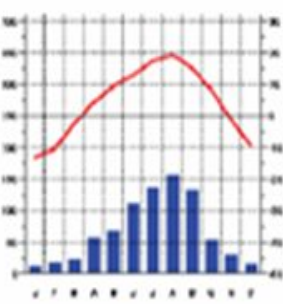
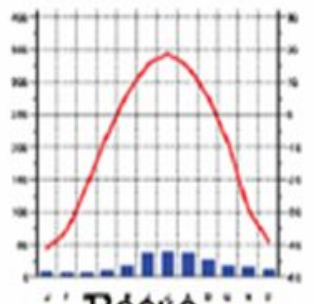
Основные типы климата России

Северный полярный круг



- Арктический
- Субарктический
- Умеренно-континентальный
- Континентальный
- Резкоконтинентальный
- Муссонный
- Субтропический

Зимой антициклон господствует над **Восточной Сибирью**, чем вызывает сильные морозы, значительно превосходящие морозы в Европейской части России. Этот антициклон называется Азиатским, и представляет собой огромную область высокого давления.



Резко континентальный

Муссонный

Континентальный

Морской

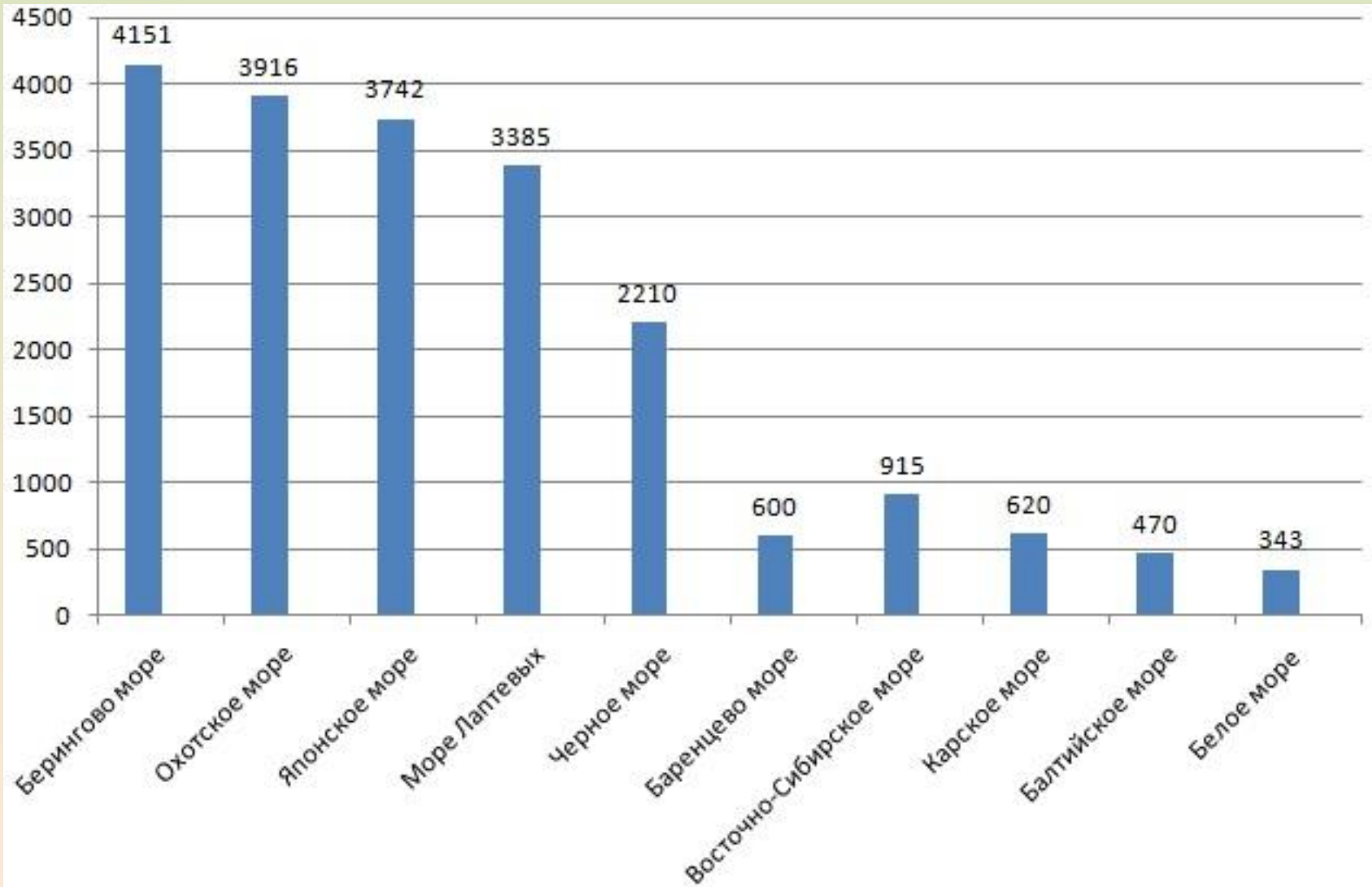
Умеренно континентальный

Из перечисленных территорий России самое теплое лето наблюдается в Прикаспийской низменности, то есть в Астраханской области и Калмыкии.

Там степи и самые высокие летние температуры в стране. Жара влияет и на хозяйство, в Калмыкии разводят мелкий рогатый скот, а в Астраханской области выращивают арбузы.

Остальные варианты не подходят, так как расположены севернее (Южный Урал и Среднерусская возвышенность), а Сахалин весьма холодный остров.

Глубина морей, омывающих Россию





Реки России

Реки бассейна
Атлантического
океана

Реки бассейна Северного Ледовитого океана



Реки бассейна
внутреннего стока

Реки бассейна Тихого
океана

Годовой объём речного стока – это объём воды, который выбрасывает речное устье за год. Выражается в кубических метрах или километрах за год. Этот показатель определяет полноводность реки. Чем больше годовой объём речного стока, тем полноводнее река.

	Название реки	Объём годового стока, км³
1	Енисей	624,41
2	Лена	515,61
3	Амур	359,51
4	Обь	357,15
5	Волга	254,18
6	Алдан	159,57
7	Ангара	142,86
8	Печора	130
9	Колыма	122,99
10	Нижняя Тунгуска	116,05

Вечная мерзлота России

(65 % площади страны)



