

ЯР
районный ЦЕНТР



Виртуальная экскурсия по Ярскому району

Ившина Валентина Геннадьевна,
учитель истории и краеведения, руководитель
школьного музея МБОУ Ярской СОШ №2



ЯР
РАЙОННЫЙ ЦЕНТР

ЯРСКИЙ РАЙОН

Это загадочное и увлекательное путешествие по северу Удмуртии через столетия, посредством которых искусство и история переплетаются, рассказывая о том, что удалось создать на протяжении веков.

Начните Ваше путешествие в Ярский район Удмуртской Республики вместе с нами!



Выберите пункт назначения:



**Флор
Васильев**



**Храм
в с. Елово**



**Исток
р. Вятки**



**Храм
в с. Укап**



Бесермяне



Городища



[Главная](#)[Биография](#)[Фотографии](#)[Видео](#)[Стихи](#)[Карта](#)

Васильев Флор Иванович

(19 февраля 1934 - 5 июня 1978)

Флор Иванович Васильев родился 19 февраля 1934 года в деревне Бердыши Ярского района Удмуртской АССР в семье сельского учителя. Окончив среднюю школу в селе Укан, в 1948 году поступил в Глазовское педучилище. Учёба в Глазове – новый этап в жизни Флора Васильева. Здесь он знакомится с новыми людьми, включается в общественную жизнь района, впервые пробует писать стихи. Более серьезная литературная учеба Ф. Васильева началась с 1953 года в Глазовском педагогическом институте. Здесь он принимает активное участие в работе литературного кружка, которым руководил в то время поэт Д. Яшин. В 1957 году несколько стихотворений Ф. Васильева в переводе на русский язык были опубликованы в сборнике «Стихи удмуртских поэтов». По окончании института в 1958 году его избирают секретарем Глазовского горкома комсомола, в 1959 году он становится заместителем редактора районной газеты «Красное знамя». С 1962 года Ф. И. Васильев шесть лет руководил редакцией газеты «Комсомолец Удмуртии», был заместителем редактора газеты «Советской Удмуртия», в последние годы жизни – редактором литературно-художественного журнала «Молот» и председателем Союза писателей Удмуртии. По его инициативе был начат выпуск сборников «Между Волгой и Уралом», в которых печатались произведения писателей Удмуртской, Татарской, Башкирской, Марийской, Мордовской и Чувашской АССР. В 1978 году сорокачетырёхлетний Флор Васильев погиб в автокатастрофе.



[Главная](#)

[Биография](#)

[Фотографии](#)

[Видео](#)

[Стихи](#)

[Карта](#)



Фотографии



[Главная](#)

[Биография](#)

[Фотографии](#)

[Видео](#)

[Стихи](#)

[Карта](#)



Видео

Главная

Биография

Фотографии

Видео

Стихи

Карта

Весна

Капелью звонкою в окно
Весна настойчиво стучала
Перезабыла, в то же замёрзая,
Верхушкой ей горя мало
Верхушкой клонится к земле,
Бушует непогода злая,
Что поздней ночью вихревой
Пугает бедную во мгле...
Зима бушует до рассвета,
И раздаётся в трубах вой
Нарыву валочес в стар колкий,
Мороз ее кидает в дрожь,
Но солнце поглядит с небес,
Растёт с березкой рядом елка,
И вновь весна заколорудит,
Ту—и морозом не проймешь!
Она всё чаще в МТС
И в нашу кузницу заходит.
И девушку пугает вьюга,
И как мороз куделу гнет.
Васильки вадет ветер от друга,
Луна заморзла, но такая
И, может быть, напрасно ждет.
Сияет нам еще светлей.

И мы не думаем о Юге,
Нам хорошо и тут вдвоем.
От нежных губ моей подруги
Пахнуло на меня теплом.

Немало троп я исходил
В краю родных криниц.

Придѣт время

И вешним лугом я бродил,
Слетает с крыши маленький снежок,
Луна играет с облаками в прятки,
А мы перед калиткою дружок,
Своей земли не огорчал,
Стоим с тобой. Мгновенья счастья кратки.
И косу правильно держал,
Ты руку мне поспешно подала,
Боялась, видно, матери, смутилась,
Не потому ль земля ко мне
Неловко попрошалась и ушла.
А чем плоха любовь? Скажи на милость!
С листвою на дне
Ты матери всю правду говори,
Она простит, растрогается малость
И вспомнит, как бывало до зари
Сама перед кружкой самовалась.
Но вид родимого села
Слетает с крыши маленький снежок,
Луна играет с облаками в прятки.
Пройдет немного дней и мы, дружок,
Войдем в наш дом без страха, без оглядки.
В листве родных берез.

Я и во сне

Главная

Биография

Фотографии

Видео

Стихи

Карта

Родина Флора Ивановича Васильева - деревня Бердыши,
расположена на юге Ярского района.

Я здесь все сразу узнаю,
Здесь каждый встречный мне знаком.

И я со всеми говорю
На языке своем.

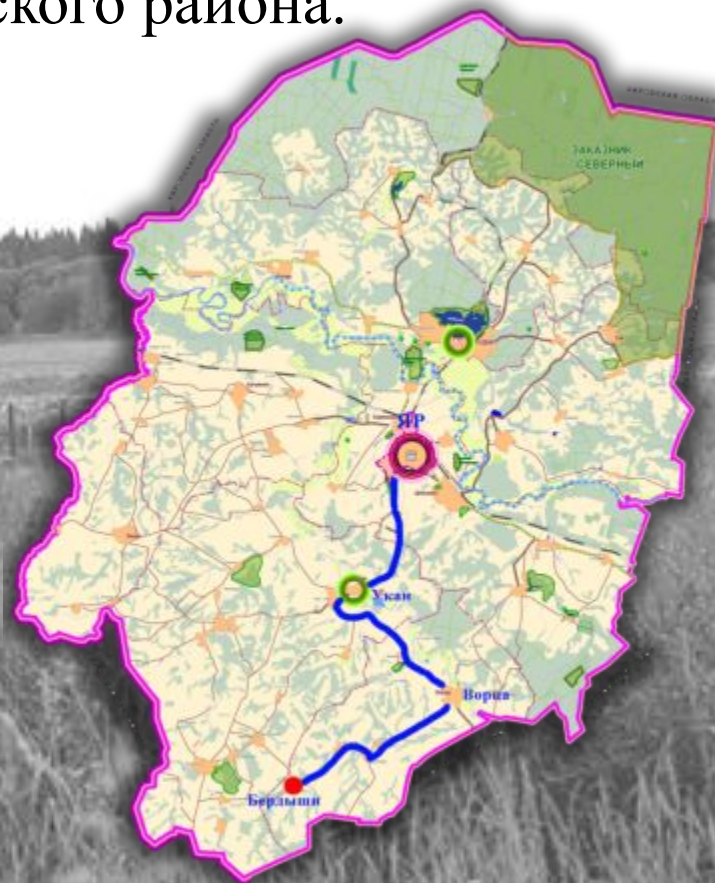
Иду ли в лес, бегу ль к реке —
С листвою беседую, с волной,
И на удмуртском языке
Колосья шепчутся со мной.

Родник так чисто скажет: «Пей!»
Коса приветствует: «Живи!»

И по-удмуртски соловей
Поет мне о своей любви.

И в воздухе звенят слова,
Как удалые бубенцы.

И речь удмуртская жива
На берегу родной Чепцы.



[Главная](#)

[История](#)

[Фотографии](#)

[Видео](#)

[Документы](#)

[Карта](#)

Храм Святой Троицы в селе Елово



[Главная](#)[История](#)[Фотографии](#)[Видео](#)[Документы](#)[Карта](#)

Храм Святой Троицы в селе Елово – первый православный храм удмуртов.

Приход в Елово был создан в 1741 г. Сразу с основанием прихода в селе было начато строительство деревянного храма. Строительство велось на местные средства.

Через 30 лет в 1785 году была получена грамота на строительство каменного храма. И через 10 лет в 1795 году, он был построен.

Возведение церкви в Елово пришлось на период «вятского барокко». Именно в этом стиле и построен храм.

Храм в Елово считается одним из лучших образцов вятского барокко. Он является не только духовным, исторически значимым, но и архитектурным памятником.



[Главная](#)

[История](#)

[Фотографии](#)

[Видео](#)

[Документы](#)

[Карта](#)





[Главная](#)

[История](#)

[Фотографии](#)

[Видео](#)

[Документы](#)

[Карта](#)



Видео

Главная

История

Фотографии

Видео

Документы

Карта

Состав документов:

1. Указы е.и.в. Петра III, Анны Иоанновны, Елизаветы, Екатерины II, Павла I, Александра I, Николая I, Св. Синода, Вятской духовной консистории за 1724–1854 гг. (копии). ф.40, оп.1, д.1–5.

2. Храмовая грамота на строительство каменного храма с приделами от 27 ноября 1785 г. Сборник храмовых грамот на построение церквей в Вятской епархии. Вятка, 1914. С.290.

3. Клировые ведомости за 1797–1914 гг.



Рис. 46. Церковь с. Еловского, 1795 г.

4. Сведения о крещении удмуртов, строительстве первой церкви, приходе и прихожанах, о строительстве каменной церкви. Вятские епархиальные ведомости. 1863. 16 февраля. № 4. Отдел духовно-литературный. С.124–130;

Главная

История

Фотографии

Видео

Документы

Карта

**Храм Святой Троицы расположен
в селе Елово Ярского района,
на берегу реки Чепцы.**

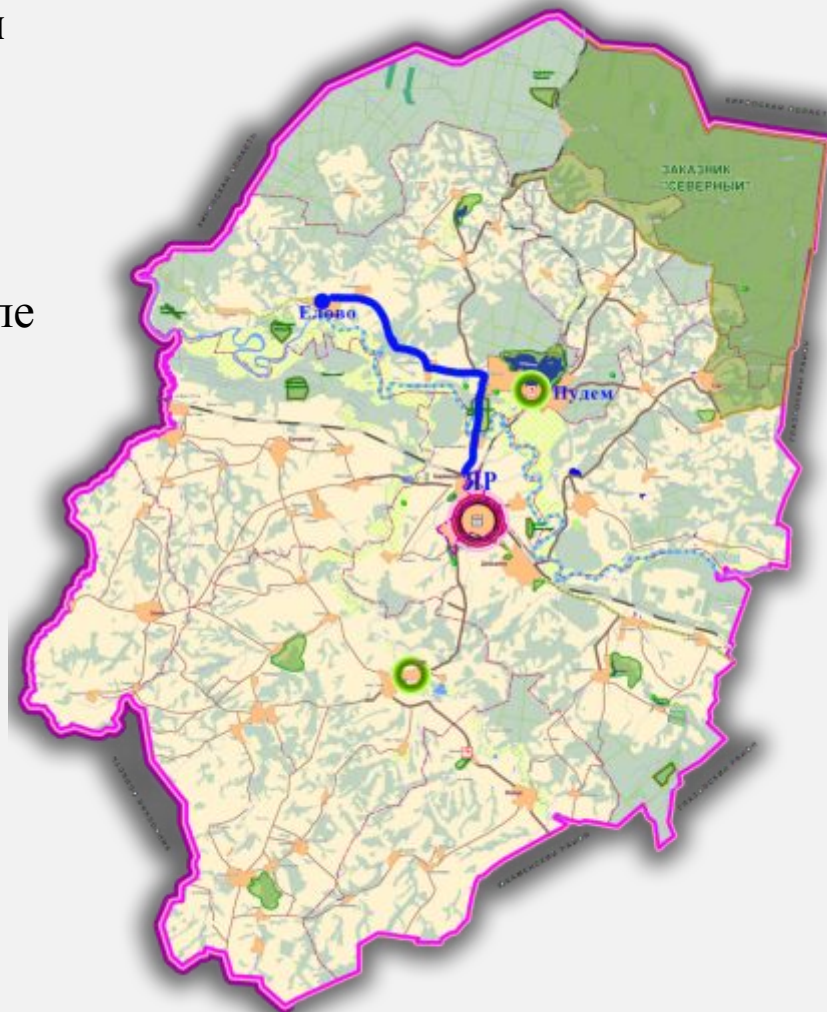
Престольный праздник: День Святой
Троицы. Пятидесятница (50-й день после
Пасхи).

Настоятель храма — священник
Владислав Гончаров.

Как добраться

glazoverparh@gmail.com

+7 (34141) 7 24 42 Адрес: Удмуртская
Республика, Ярский район, с. Елово



[Главная](#)[Бесермяне](#)[Фотографии](#)[Видео](#)[Карта](#)

Бесермяне — народ в России. Расселены на северо-западе Удмуртии в бассейне р. Чепцы в пределах Юкаменского, Глазовского, Балезинского, Ярского районов. Численность по переписи 1926 г. составляла 10 034 человек (в последующих переписях, вплоть до 2002 г., как отдельный этнос не выделялись, включались в состав удмуртов). Согласно результатам переписи 2002 г., численность в УР — 2998 чел.

Самоназвание «бесерман» (как и созвучное русское «басурманин») восходит, через тюркское и персидское посредство, к арабскому «мусульманин» (букв. «послушный»). Живут в 41 населённом пункте. Чисто бесермянских деревень — 10. Язык бесермян — наречие удмуртского языка. бесермяне были включены в Единый перечень коренных малочисленных народов Российской Федерации.

Проживают бесермяне и в Ярском районе. В Ворце и её окрестностях открыты туристические маршруты «Загадки бесермянского народа», «Легенды бесермянского народа» и «Здравствуй, бесермянский мир!».

В ходе маршрутов, будут представлены бесермянские обряды: «Ныл куран» (Сватовство), «Армие келян» (Проводы в армию), «Акашка» (Пасха), «Веме жезег» (Забой гусей), «Сюан» (Свадьба), «Постной». Посетителей провезут на гужевом транспорте по языческим местам бесермян, расположенных вокруг д. Ворца и угостят национальными блюдами – «Восям джук» (каша с мясом), «Куарнянь» (сочень в масле), перепечи, «Паронка» (блюдо из калеги), «Больём» (яйцо с творогом), «Варенча» (блюдо из свеклы) и травяным чаем.



[Главная](#)

[Бесермяне](#)

[Фотографии](#)

[Видео](#)

[Карта](#)





[Главная](#)

[Бесермяне](#)

[Фотографии](#)

[Видео](#)

[Карта](#)



Видео



Главная

Бесермяне

Фотографии

Видео

Карта



**Центр бесермянской культуры
расположен в д. Ворца Ярского района**

Контактная информация

Адрес: Удмуртская Республика, Ярский район, д. Ворца, Сельский дом культуры

Как добраться:

Проезд: от пос. Яр автобусом до д. Ворца



Главная

История

Фотографии

Видео

Документы

Карта



Укан одно из древнейших удмуртских сел. Приход основан более 250 лет назад выдающимся просветителем Федором Ившиным. В 1742г Федор только присмотрел это место для сооружения первой церкви. Встретили миссионера некрещенные удмурты неласково. Лишь присутствие при отце Феодоте двух гренадеров позволили ему окрестить здесь первых удмуртов. Сами они (удм.), как свидетельствует церковный летописец Александр Шерстенников, поселились на р. Лекме в 17 в. , а правил ими «языческий князь по имени Ука». Как бы то ни было язычество медленно отступало. Первая церковь в селе была деревянная, по образцу Еловской, с тремя приделами.

Вторая церковь в селе Уканском устроена на восток от первой, на несколько саженей, в 1805 г., каменная и освящена в 1812 году.

При школе действовали земская и церковно-приходская школы.

1932 год, 9 сентября Принято решение облисполкома о закрытии церкви

1938—1939 г.г. В здании размещена РКШ—Районная колхозная школа

1941 – 1943 г.г. Размещено хранилище зерна (глубинка)

1957 год В здании разместились клуб и библиотека

2006 год Принято решение о реставрации церкви.

2009 год Церковь вновь открыта после реставрации.





[Главная](#)



[История](#)

[Фотографии](#)

[Видео](#)

[Документы](#)

[Карта](#)





[Главная](#)

[История](#)

[Фотографии](#)

[Видео](#)

[Документы](#)

[Карта](#)



Видео



Главная

История

Фотографии

Видео

Документы

Карта

223



И.
ВѢДОМОСТЬ О ЦРКВИ *Церковной*

*Урван*² *Вятской* епархіи *Славновского* уѣзда

въ *Вятской* епархіи въ *этомъ* году
за *1915* годъ.

Церковь построена въ *1901* году *трѣхъ* *Василіемъ*
церковно-присутствомъ *по* *проекту* *отъ* *Вятскаго*
Губернскаго *Училища* *Славновскаго* *уѣзда* *и* *на* *до-*
роченіи *дѣлѣ* *и* *устроены* *внутришней* *и* *на* *внѣ-*
шней *дѣлѣ* *по* *проекту* *дѣлѣ* *и* *устроены* *въ* *такой*
же *колоннадѣ* *въ* *одной* *кѣлѣ* *прѣдъ* *входомъ* *въ*
церковь *и* *обращена* *машиной* *проездомъ* *внутри* *церковна-*
го *двора* *и* *устроены* *улицы*.

Престола въ ней одинъ въ семѣ св. *Иоанна*

Оцтаріи въ ней *двѣ* *дѣтскія*.

По счету при ней положены: одинъ *внѣшній* *и* *одинъ* *внѣш-*
ній.

Жилояна полужино: *августинскому* *300* *рублей* *въ* *годъ*, *машиной*
въ *100* *рублей*.

Крѣпкихъ доходовъ за *1915* года *получено*: *20* *руб.* *4* *коп.*

Другіе источники содержатъ *число* *и* *количество* *погодничковъ* *и* *ихъ*
доходы.

Въ сей ведомости *въ* *ней* *указано*





Главная

История

Фотографии

Видео

Документы

Карта

Спасский храм с. Укан Храм Спаса Нерукотворного



Престольный праздник:

Перенесение из Едессы в Константинополь
Нерукотворного Образа Христа Спасителя
(29 августа).

Расписание богослужений:

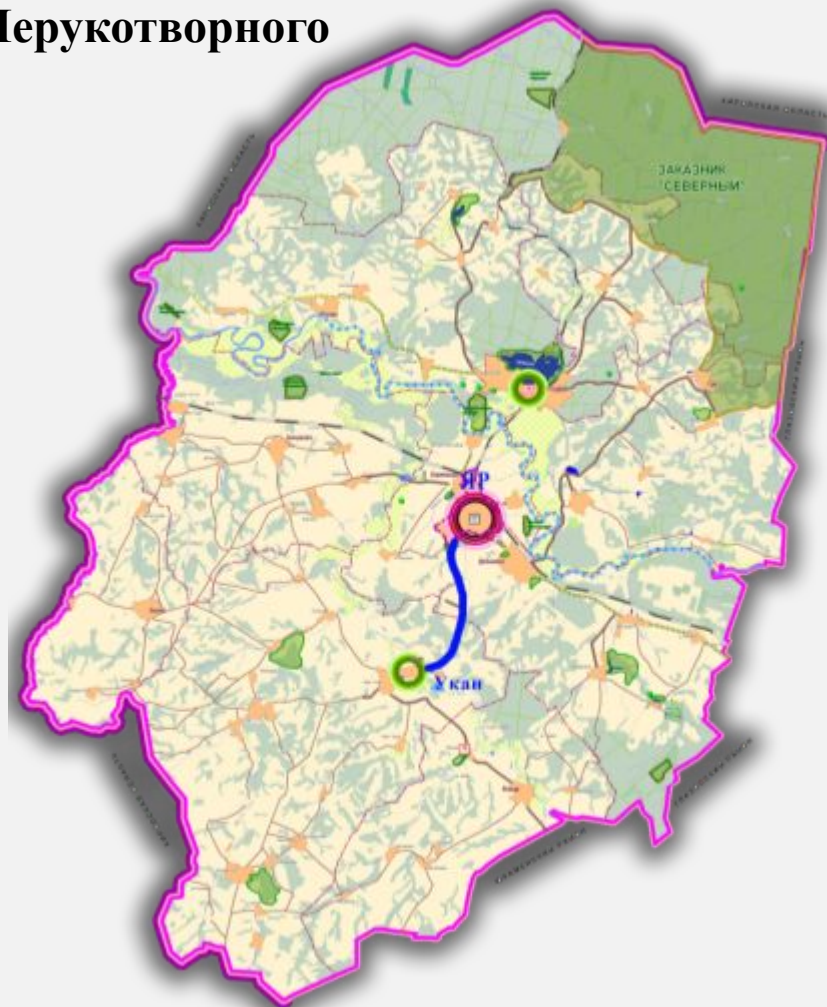
По субботам — с 9-00

Как добраться

Адрес:

Удмуртская Республика, Ярский район,
с. Укан

glazoveparh@gmail.com



[Главная](#)[Исток Вятки](#)[Фотографии](#)[Видео](#)[Карта](#)

Очень интересным памятником и прекрасным уголком природы в нашем районе является исток Вятки.

Река Вятка - правый приток реки Камы. Берет начало в 1 км к С-З от ст. Перелом Ярского района. «Вятка — великая вотяцкая река. Вотяки, древние обитатели этой реки, называют её Нукрат, то есть серебряная река, вероятно, за цвет её воды...».

1 июня 1977 года по решению Ярского районного совета депутатов исток реки Вятки причислен к памятникам природы: «Объект истока реки Вятки в районе Перелома площадью 400 га считать памятником природы, а прилегающие к истоку реки Вятка болота – заповедником. В этом районе запрещаются какие-либо производственные работы, связанные с осушением болот».

Студенты Ярского педучилища создали сказку в дремучем лесу, заселив исток Вятки скульптурами героев удмуртской мифологии. Они немало потрудились, чтобы на истоке соорудить крохотный городок. Они поставили избушку на сваях вырезали из дерева фигуры Донды - Батыра героя северной Удмуртии и медведя. Они стоят у стеллы рядом с железной дорогой. Фигуры Лешего, Домовёнка, Бабы - Яги находятся на истоке. А ещё ребята соорудили место для костра. Они вбили метровые сваи в землю, обили сверху жестью и обложили камнями. Место для костра необходимо потому, что почва в лесу торфяная, и возгорание может произойти прямо под ногами.

Исток Вятки является излюбленным местом туристов.

[Главная](#)

[Исток Вятки](#)

[Фотографии](#)

[Видео](#)

[Карта](#)





[Главная](#)

[Исток Вятки](#)

[Фотографии](#)

[Видео](#)

[Карта](#)



Видео

[Главная](#)

[Исток Вятки](#)

[Фотографии](#)

[Видео](#)

[Карта](#)



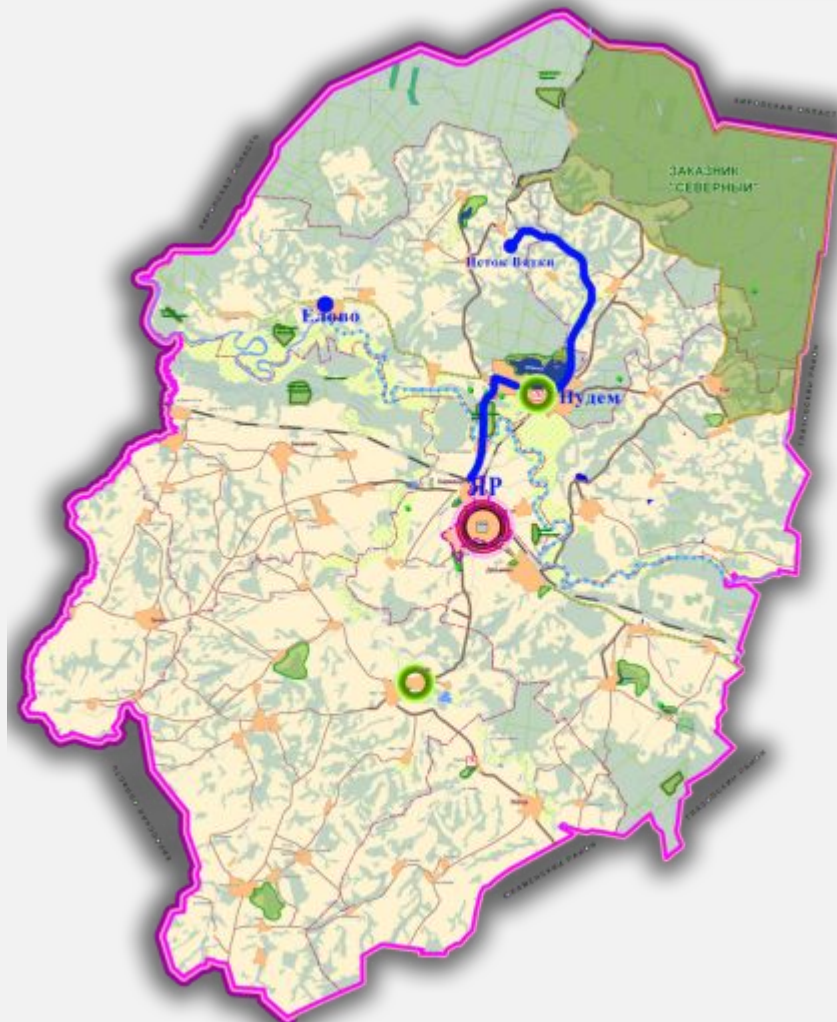
**Исток реки Вятки находится
на Верхнекамской возвышенности**

Местоположение: Ярский район УР

Высота : 240 м

Координаты

58°26'52" с. ш. 52°10'38" в. д.





[Главная](#)

[История](#)

[Фотографии](#)

[Видео](#)

[Карта](#)

В нашем районе хорошо сохранились останки древних поселений. Прежде всего — это места, где были расположены деревня Кушман на высоком берегу Чепцы. Ему около 10 веков, по-другому — одна тысяча лет. Первое поселение на месте бывшей деревни Кушман называлось Учкакар. Первым переселенцем был Учка, по его имени и было названо будущее городище Учкакар.

На городище обнаружены две оборонительные линии (вал+ров). В ходе раскопок в 2011 году была обнаружена третья, внутренняя оборонительная линия, со временем засыпанная. Эта особенность роднит городище с Иднакаром. Площадка городища занимает большую стрелку, укрепленную двумя валами и рвами на расстоянии 80-100 м друг от друга. Наружный вал и ров имеют длину 126 м, внутренние — 94 м. Культурный слой насыщен вещевыми остатками и в отдельных местах достигает толщины 1,5 м.

Находки из культурного слоя городища поступят в фонды историко-культурного музея - заповедника Удмуртской Республики «Иднакар».

Главная

История

Фотографии

Видео

Карта



Самая уникальная находка — амулет «Человека-птицы» из кости. Подобную, только из бронзы, находили в Пермском крае. Именно этот образ лег в основу создания герба Удмуртии.





Главная

История

Фотографии

Видео

Карта



Видео



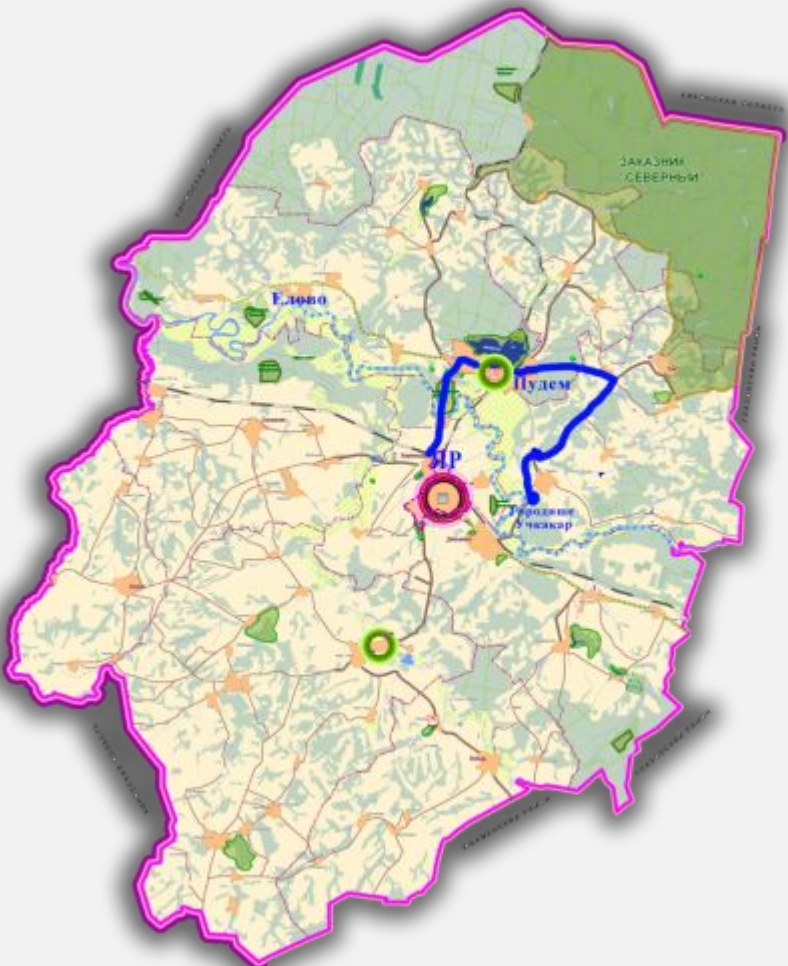
Главная

История

Фотографии

Видео

Карта



Кушманский археологический микрорайон



Кушманский могильник, IX-XIII вв. н.э. Активно разgrabляется

Кушманское городище «Учсикар», IX-XIII вв. н.э. Одна из крупнейших крепостей праудмуртов.

Кушманские селища. IX-XIII вв. н.э. Комплекс поселений

Google

СПИСОК ИСТОЧНИКОВ ИНФОРМАЦИИ:

- Фонды Ярского краеведческого музея
- Фонды Архива п. Яр
- Фонды музея «Иднакар» г. Глазова
- Фонды музеев Ярской СОШ №2, Уканской СОШ, Ворцинской ООШ, Пудемской СОШ.
- Личные фонды Даниловой Е.А., Семакиной В.Г., Ившиной В.Г.
- <http://www.youtube.com/watch?v=LRsvQdZVr-8>
- <http://popplet.com/app/#/1659863>
- <http://sp-18.ru/2012/02/vozmi-v-dorogu-noshu-dobrotы%E2%80%A6/>
- <http://www.uglitskih.ru/poetry/vasiliev.shtml>
- <http://img341.imageshack.us/img341/1544/5p7r.jpg>
- http://sobory.ru/pic/14360/14377_20100508_121909.jpg
- http://sobory.ru/pic/14360/14377_20100508_121853.jpg
- http://yar.udmurt.ru/city/photogallery/Foto/Elovo_churh.jpg
- http://sobory.ru/pic/14350/14377_20150409_142053.jpg
- http://img-fotki.yandex.ru/get/2814/danilrani.0/0_2ffc2_ee4c8b7c_XL
- http://fullref.ru/files/91/adf2896d3698ccbe74ffdacfc199f8a7.html_files/rId10.jpg
- <http://cs6113.vk.me/v6113315/34c7/12OX33YRJ9Y.jpg>
- <https://www.drive.net/l/6924256/>
- <http://www.youtube.com/watch?v=xcGYB5b2peM>