

И. Л. Андреев, И. Н. Фёдоров, И. В. Амосова

ИСТОРИКО-КУЛЬТУРНЫЙ
СТАНДАРТ

ИСТОРИЯ РОССИИ

XVI — конец XVII века



дрофа

ВЕРТИКАЛЬ

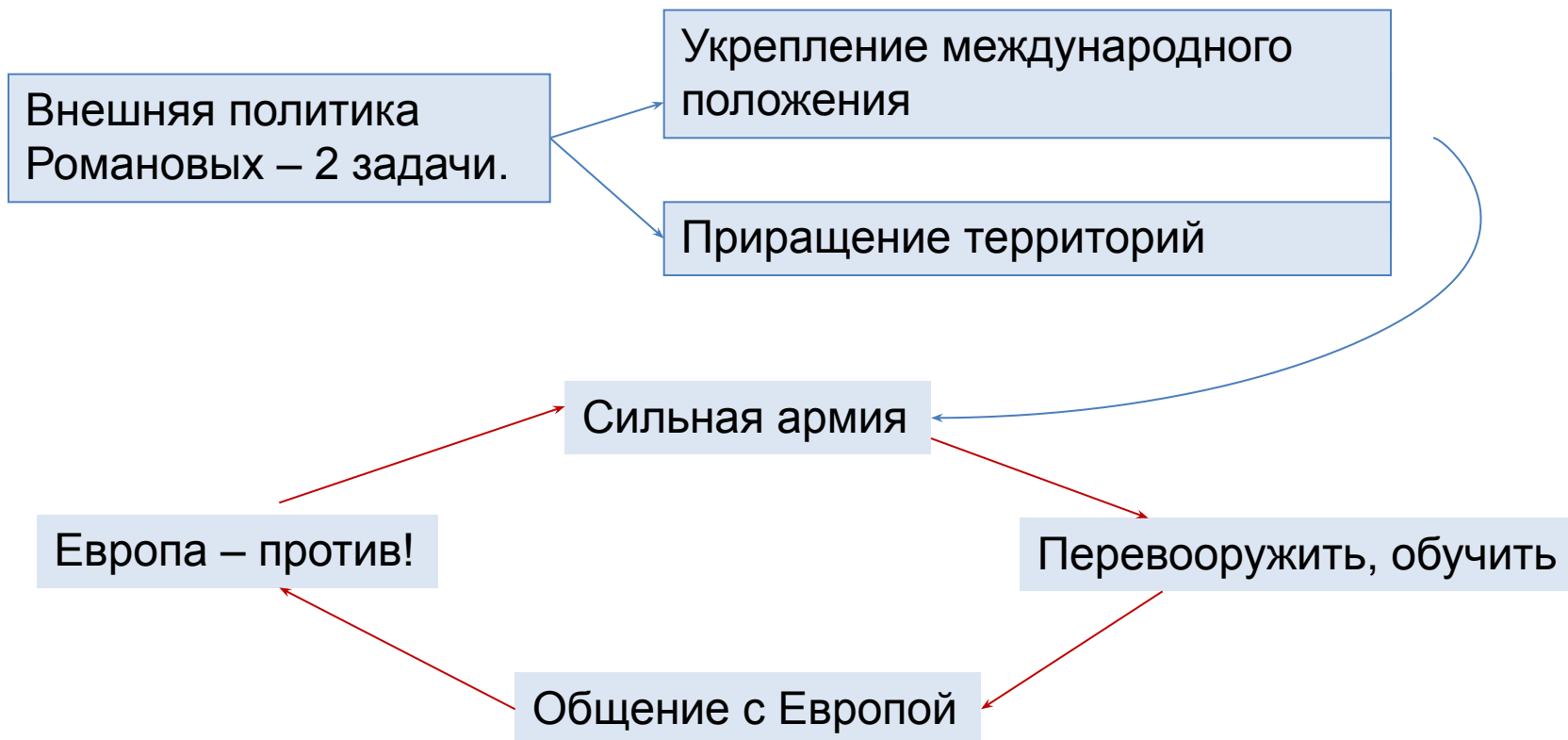
7

V. Россия на новых рубежах

Внешняя политика
России в XVII в.

§ 24-25
Урок № 2

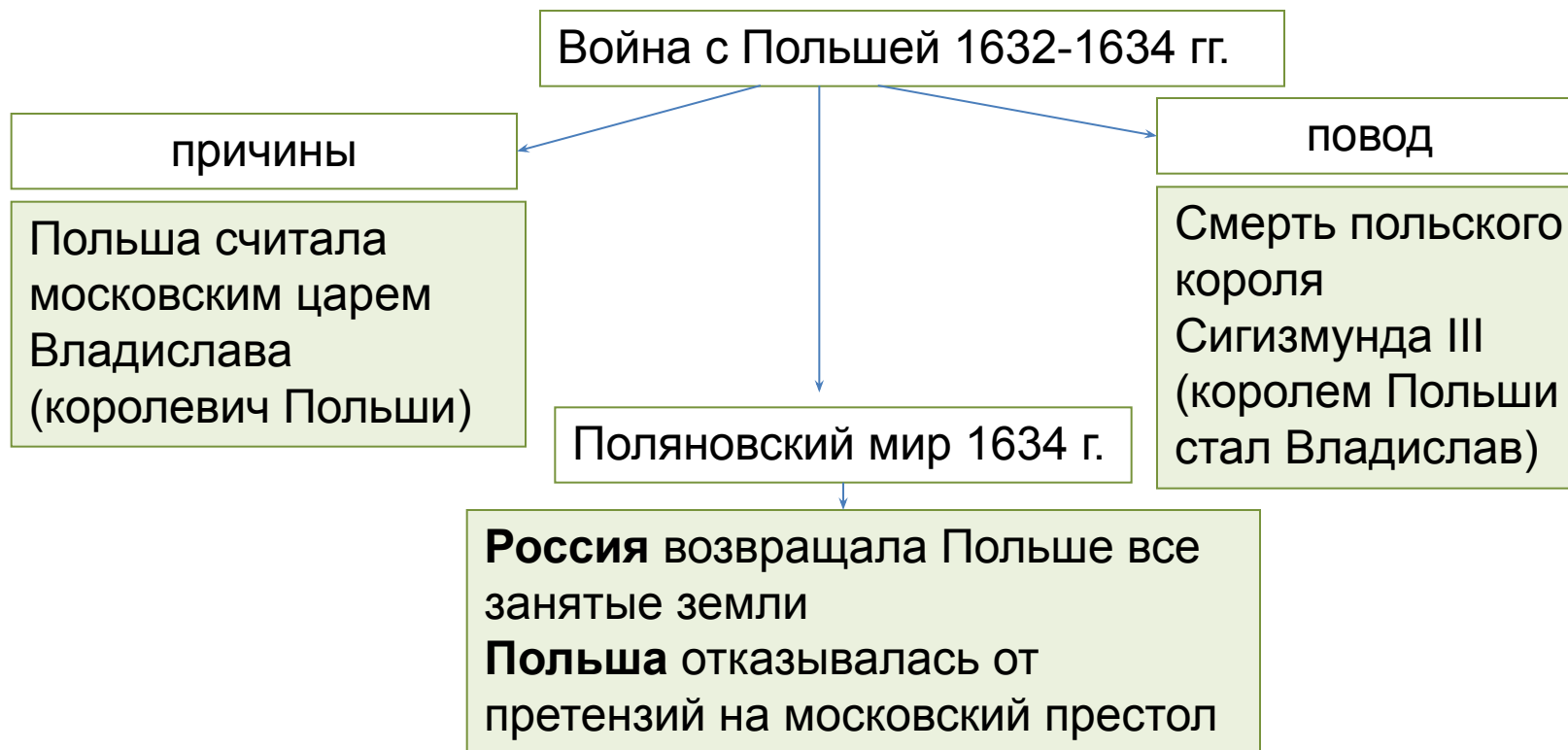
Задание: 1). Определите задачи внешней политики России в XVII в. с. 185.
 2). Почему это были трудновыполнимые задачи? Покажите на схеме.



Помочь разорвать «заколдованный круг» внешней политики должна была дипломатия

Смоленская война 1632 – 1634 гг.

Главная задача – возвращение земель, утраченных во время смуты.



Вхождение украинских земель в состав России



Богдан
Хмельницкий

Этапы освободительной борьбы

1-ый
1648-
1649

Восставшие (Б. Хмельницкий) вошли в Киев. 1649 г. Зборовский мир: ряд воеводств получили гетманское управление. Реестровые казаки – до 40 000 чел.

2-ой
1650-
1651

Неудачный . Белоцерковский мир: утрачены все завоевания

3-й
1652-
1654

08.01.1654г. Переяславская рада: Украина – в состав России.
Украина входила в состав России как автономия.

I. Открываем новые знания:

5. Война с Речью Посполитой
1654-1667 гг.
6. Война с Османской империей
и Крымским ханством
7. Отношения Калмыцким
ханством

5-6. Войны с Польшей, Турцией, Крымском ханством

КОНТРОЛЬ: заполните таблицу, сделайте вывод, решены ли были задачи внешней политики России. С. 189-191.

даты	Противники	Итоги войны
1654-1667	Речь Посполитая	Андрусовское перемирие: Россия+смоленские, северские земли, Левобережная Украина, Киев.
1676-1681	Турция	Бахчисарайский мирный договор: Турция признала за Россией Левобережную Украину и Киев
1687-1689	Крымское ханство	2 похода, неудачны для России

Вывод:

Россия выполнила свои задачи во внешней политике: продемонстрировала свою мощь и расширила свои территории

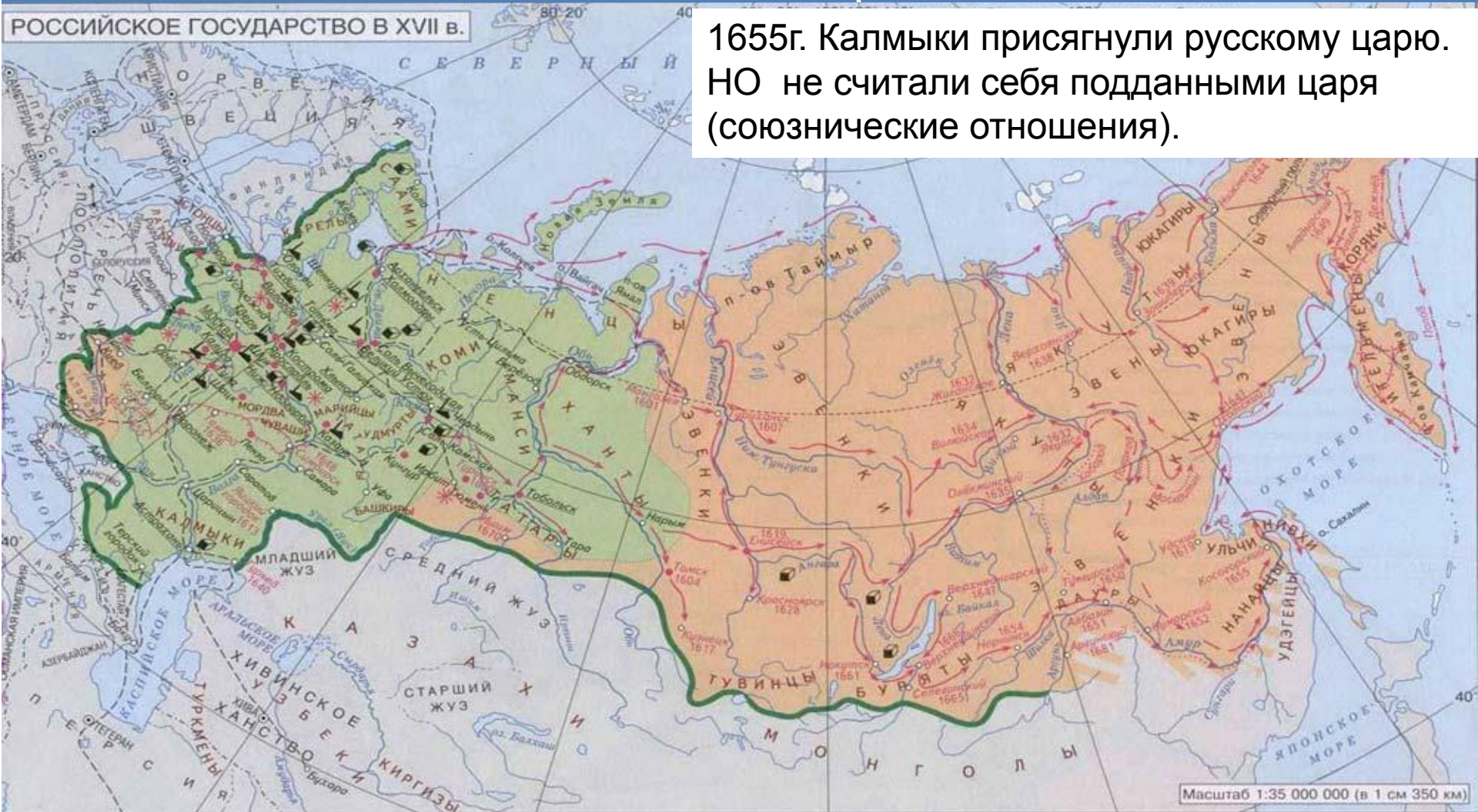


По Андрусовскому перемирию 1667г. Москва получила Смоленск и все украинские земли по левому берегу Днепра и Киев.

7. Отношения Калмыцким ханством

1655г. Калмыки присягнули русскому царю. НО не считали себя подданными царя (союзнические отношения).

РОССИЙСКОЕ ГОСУДАРСТВО В XVII в.



Масштаб 1:35 000 000 (в 1 см 350 км)

- Российское государство в начале XVII в.
 - Территории, вошедшие в состав России в XVII в. (до 1689 г.)
 - Территории, осваиваемые русскими в XVII в.
 - Толков Населенные пункты, основанные в XVII в.
 - 1640 Годы основания населенных пунктов
- ЭКОНОМИЧЕСКОЕ РАЗВИТИЕ РОССИИ**
- Важнейшие центры ремесленного производства (кузнечного, кожевенного, полотняного, поташного)

- Главные районы соледобычи и соляварения
- Важнейшие мануфактуры, возникшие в XVII в. (железодельные и оружейные, кожевенные, суконные и полотняные)
- Хлебоб Крупные торговые города
- * Крупнейшие армарки
- Торговые пути
- Важнейшие укрепленные линии и засечные чорты

- ВАЖНЕЙШИЕ ПУТИ РУССКИХ ЗЕМЛЕПРОХОДЦЕВ**
- Иван Москвитин в 1639-1642 гг.
 - Василий Локряков в 1643-1646 гг.
 - Федот Попов - Семен Дажнев в 1648-1649 гг.
 - Ерофей Хабаров 1649-1653 гг.
 - Владимир Атласов в 1766-1769 гг.
 - Другие землепроходцы
 - Границы государств к 1689 г.

КОНТРОЛЬ

с. 192

2 балла – в. 4

1 балл – в. 3

2 балла – задания

1 балл – устный ответ