

ИСТОКИ ГРЕЧЕСКОЙ КУЛЬТУРЫ



ЕВРОПА

Греция



Греция расположена
в южной части
Балканского
полуострова, со всех
сторон омывается
морями:
Средиземным,
Эгейским



ДРЕВНЯЯ ГРЕЦИЯ

Географическое положение.



Греция делится
на три части:
Северная, Средняя,
Южная.

В Греции нет
полноводных,
больших рек,
маленькие реки
летом пересыхают.

Греция – горная страна.
Самая высокая гора Олимп расположена в северо-восточной части страны



В горах много полезных ископаемых: железная и медная руда, серебро, мрамор, строительный камень



Природный мрамор



Склоны гор покрыты кустарником и низкорослыми деревьями с искривленными стволами, которые являются хорошим кормом для коз и овец



Почвы каменистые, скудные.





Природные условия Греции

- **Море, бухты, острова**
- **Горы —→ полезные ископаемые**
- **Крупных рек нет**
- **Плодородной земли мало**
- **Климат засушливый**

Занятия жителей Греции

- **РЕМЕСЛО**
- **МОРЕПЛАВАНИЕ**
- **ТОРГОВЛЯ**
- **Скотоводство (козы, овцы)**
- **Садоводство (оливки, виноград)**
- **Земледелие развито слабо (пшеница, ячмень)**

Развалины Кносского дворца





**Многочисленные
постройки окружали
большой внутренний двор**



Храм в Кноссе




Тронный зал



**Стены дворца были украшены фресками
(картина, написанная на сырой штукатурке)**



Дельфины. Фреска дворца в




Бык. Фреска дворца в Кноссе



Игры с быком. Фреска дворца в Кноссе



Фрески дворца в Кноссе



Реконструкция дворца в Кноссе

**Критяне были
хорошими
кораблестроителями.**

**Плавая на своих
кораблях, жители
острова
поддерживали связи
с соседними
государствами.**

**Постепенно у
критян появился
самый могучий во
всем Эгейском море
флот.**



**Модель корабля.
Около 1500 г. до н.э.**




**Критская цивилизация
погибла в результате
землетрясения и
извержения вулкана на
острове Фера в 15 в. до н.э.**



Воспользовавшись катастрофой на о. Крит, греки-ахейцы захватили остров и разграбили его.

Вслед за Критом греки стали заселять и другие острова Эгейского моря, стремились укрепиться на берегах полуострова Малая Азия.




МИКЕНЫ





**Крепость была
сложена из
огромных
каменных глыб.**






**Вход в крепость проходил
через Львиные ворота.**



Стены царского дворца богато украшены фресками.

Поблизости располагались царские могилы





У греков была своя письменность. Археологи нашли глиняные таблички, на которых были сделаны надписи. Им удалось прочесть таблички.

Это были списки рабынь, гребцов, ремесленников, которые работали на царя.

Но большая часть записей, рассказывала о сборах на войну.