



Неолитическа я революция и её последствия

Подготовила Ямалеева
Маргарита Александровна

Основные понятия и термины:

- Неолитическая революция, присваивающее хозяйство - охота, рыбная ловля, собирательство, производящее хозяйство - земледелие, животноводство, микролиты, доместикация, теория моноцентризма происхождения сельского хозяйства, период энеолита, бронзовый век.



Понятие неолитической революции (неолитизации)

- **Неолитическая революция** - совокупность коренных изменений во взаимоотношениях внутри сообществ людей, порядке управления в них, жизни человечества в целом, обусловленных появлением производящего хозяйства (земледелия, животноводства).



Понятие неолитизации по Чайлду

- Неолитизация - переход человечества от присваивающего хозяйства («экономика охотников и собирателей») к производящей экономике, имеющей в своём составе сельскохозяйственные подотрасли (земледелие, животноводство), а также выделяющееся в отдельную отрасль ремесло.

Важные даты:


11 — 10 тыс. лет назад
- возникновение
производящего
хозяйства;

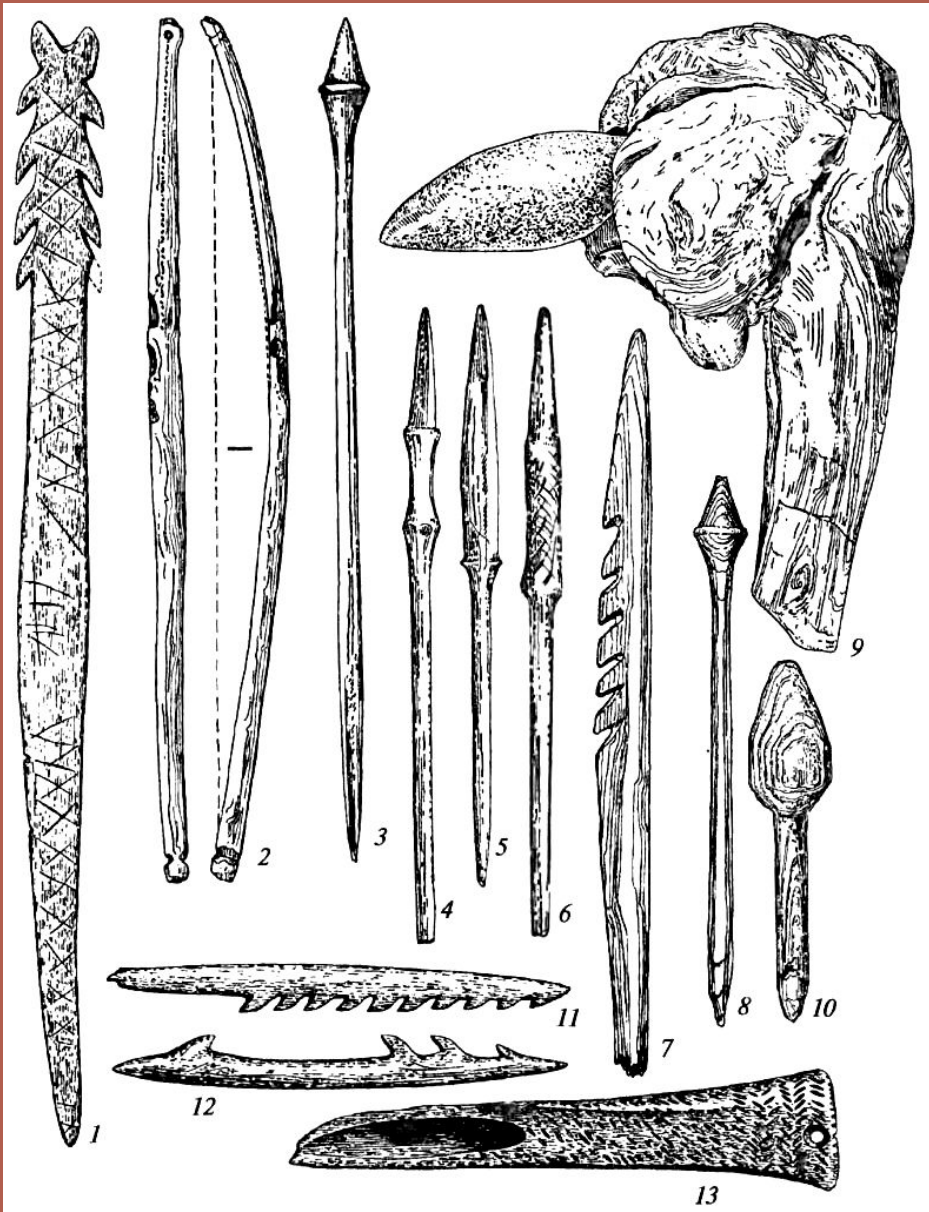
12 тыс. лет назад -
начало таяния ледника,
которое привело к
экологическому кризису;

Причины неолитической революции

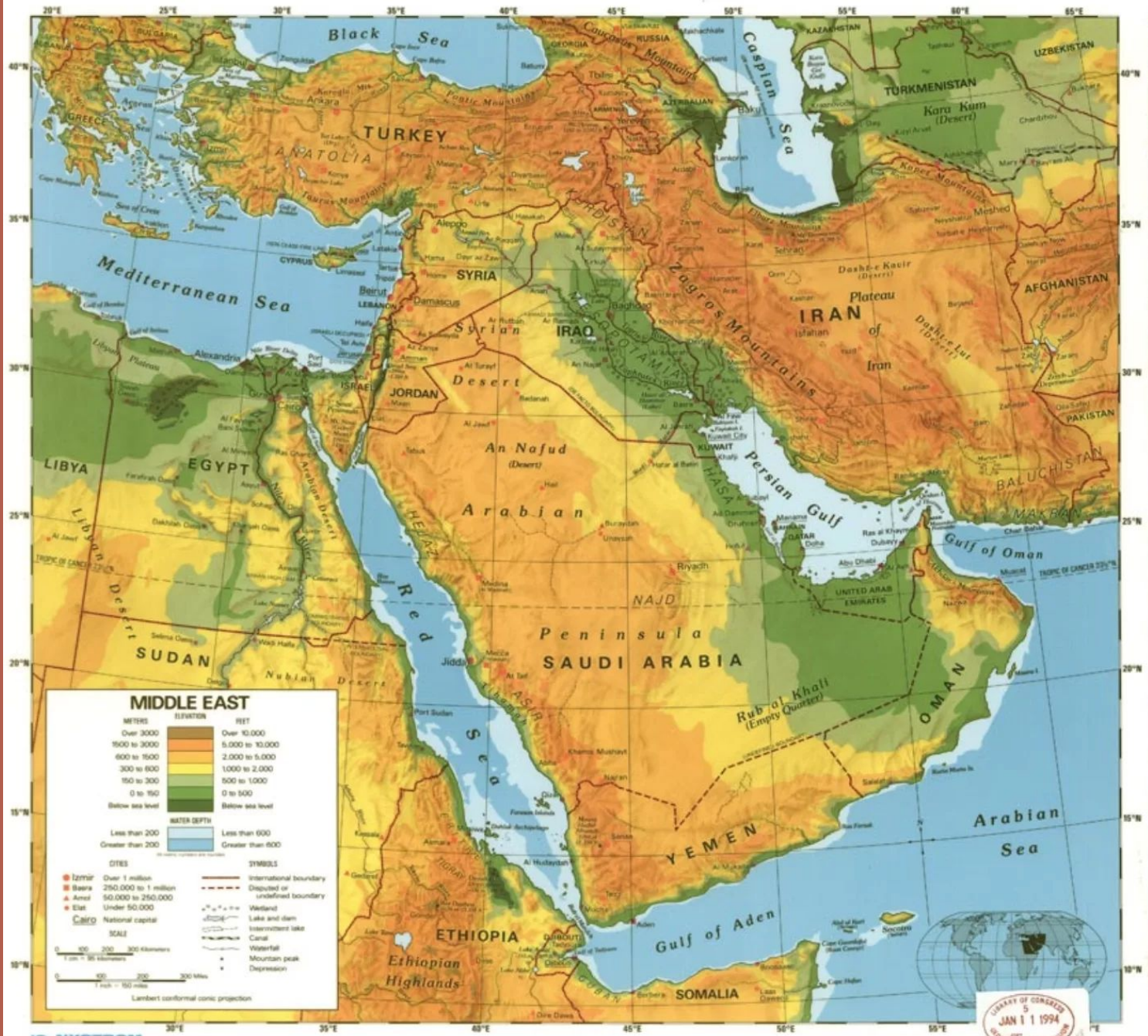
Необходимость создания
и последующего
совершенствования
новых орудий труда;

Необходимость
нахождения людьми
новых источников
существования
вследствие
экологического кризиса.









LIBRARY OF CONGRESS
5
JAN 11 1994

Зарождение производящего хозяйства


Причины появления
земледелия и животноводства:

1) Наблюдения людей за
жизнью растений;


2) Постепенная domestикация
диких животных.



Охота на диких козлов





В посёлке земледельцев




Пахотное земледелие


Древнейшие районы земледелия и скотоводства

 10–7 тыс. лет назад

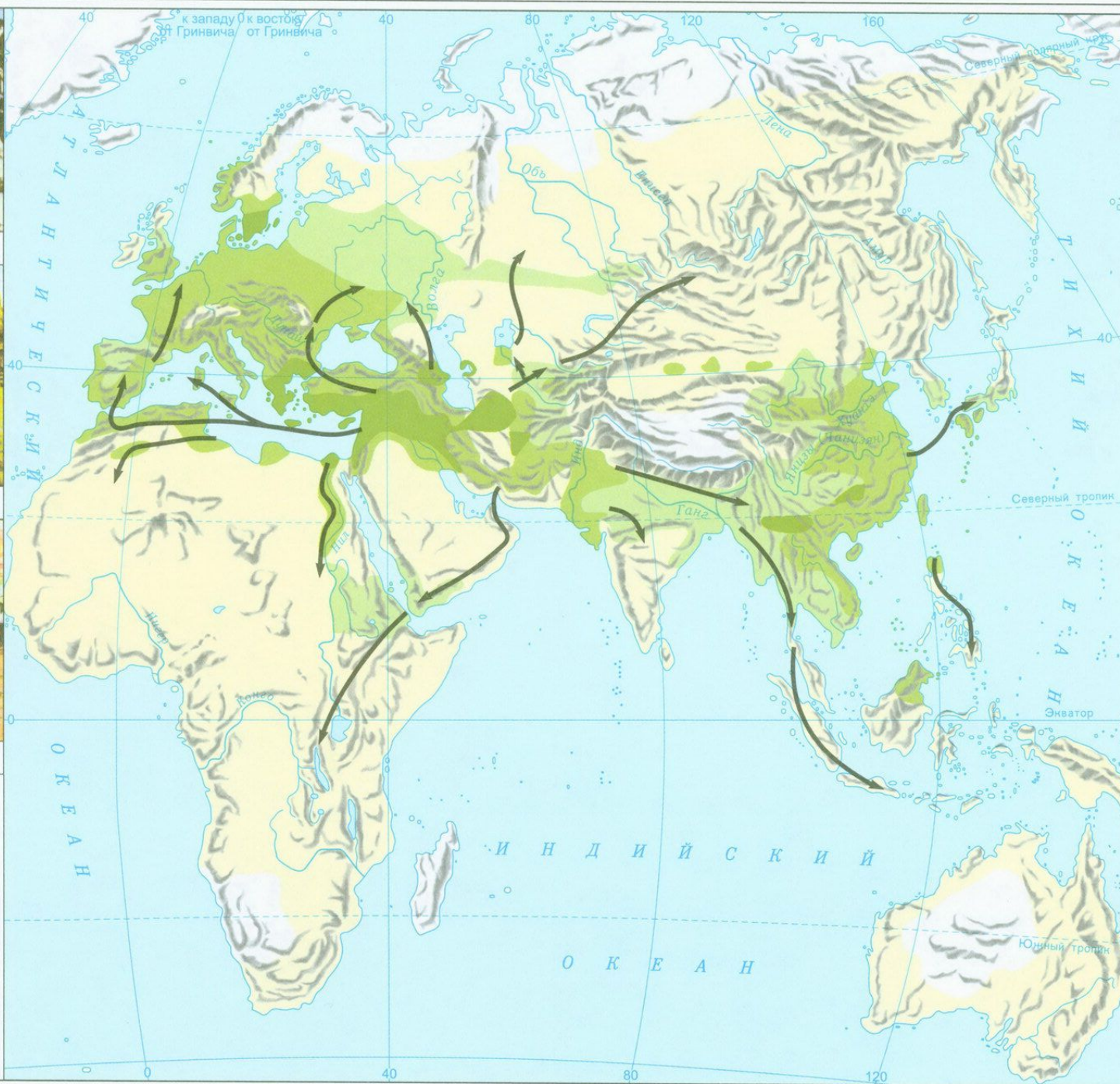
 7–5 тыс. лет назад

 5–4 тыс. лет назад

 Районы расселения людей, занимающихся охотой и собирательством

 Распространение земледелия и скотоводства в древности

Масштаб 1:85 000 000 (в 1 см 850 км)



РАССЕЛЕНИЕ ЛЮДЕЙ В ВОСТОЧНОМ ПОЛУШАРИИ 10-4 ТЫСЯЧИ ЛЕТ НАЗАД


Важные даты

X—IX тыс. до н. э. -
доместикация овец и коз;

VII тыс. до н.э. -
доместикация свиньи и
коровы;


11 тыс. лет назад -
появление земледелия и
скотоводства;

Теория моноцентризма происхождения сельского хозяйства






Охота на диких козлов







В посёлке земледельцев




Пахотное земледелие

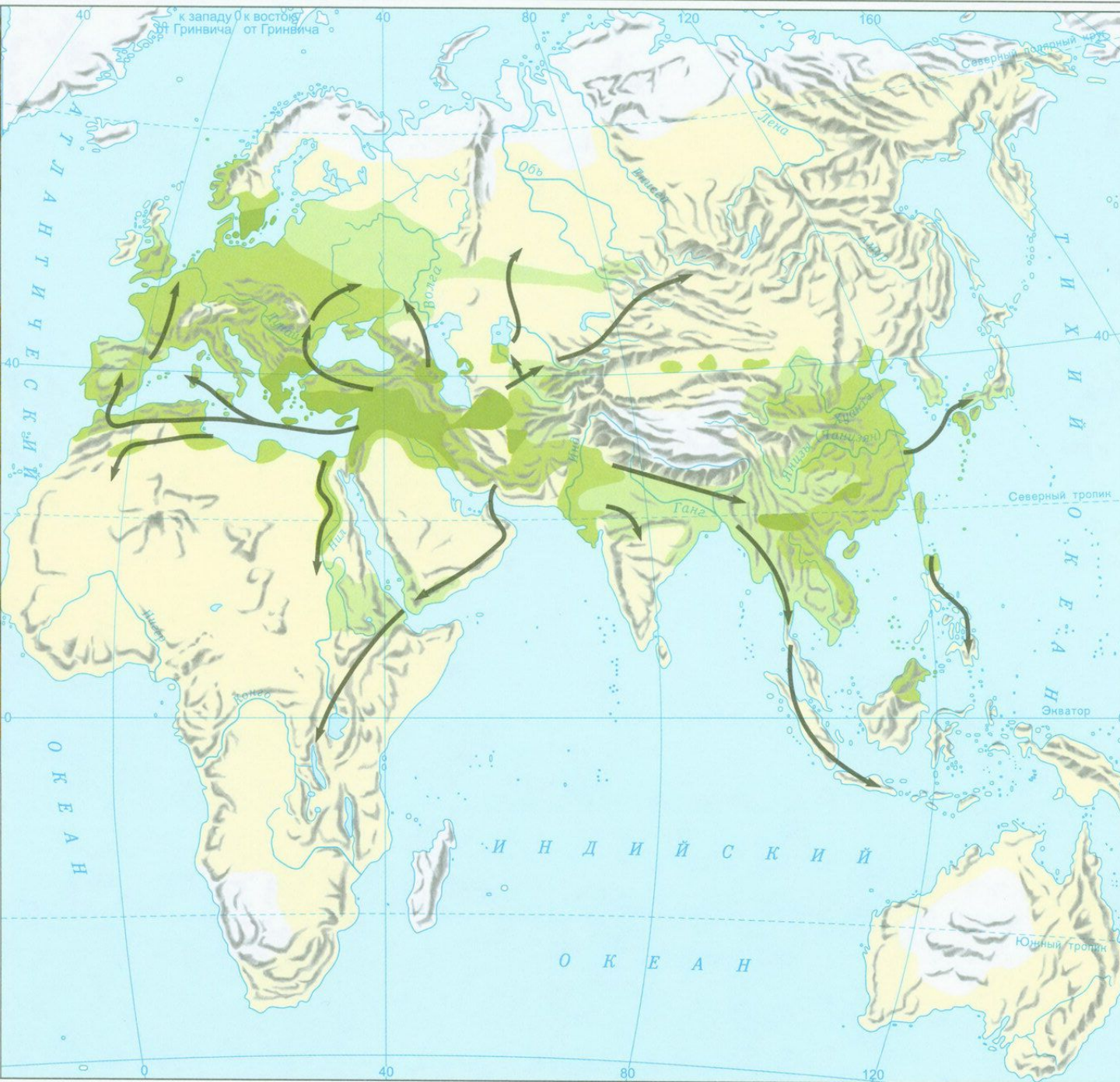
Древнейшие районы земледелия и скотоводства

-  10-7 тыс. лет назад
-  7-5 тыс. лет назад
-  5-4 тыс. лет назад

 Районы расселения людей, занимающихся охотой и собирательством

 Распространение земледелия и скотоводства в древности

Масштаб 1:85 000 000 (в 1 см 850 км)



РАССЕЛЕНИЕ ЛЮДЕЙ В ВОСТОЧНОМ ПОЛУШАРИИ 10-4 ТЫСЯЧИ ЛЕТ НАЗАД

gaz-history.ru

Последствия неолитизации

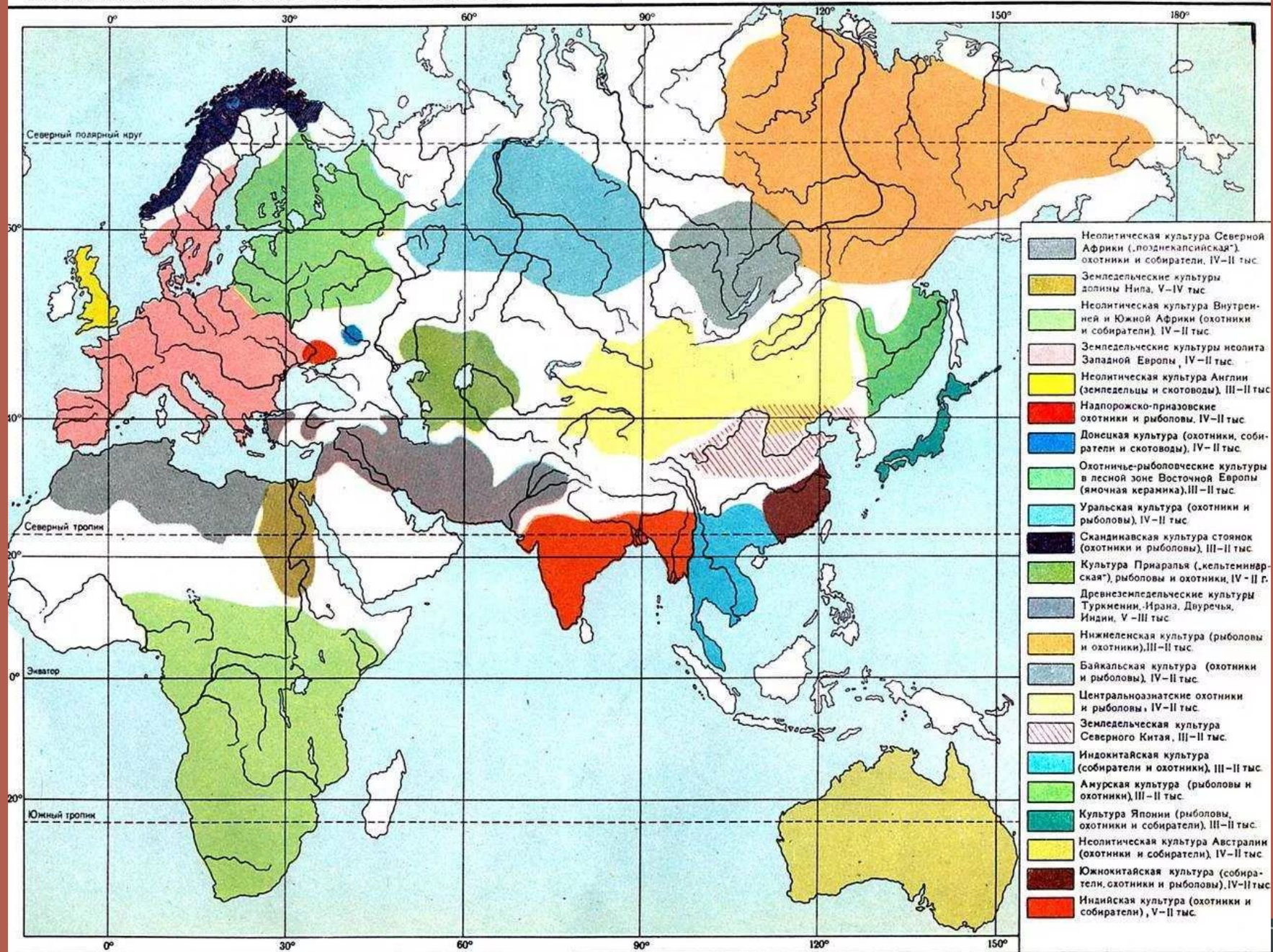
Начало
производства
шерстяных и
льняных
тканей;

Изобретение
керамики;

Начало
строительства
иригационны
х сооружений,
их усложнение
;

Создание
механизмов
для обработки
полей (сохи,
плуга);

СХЕМАТИЧЕСКАЯ КАРТА ОСНОВНЫХ НЕОЛИТИЧЕСКИХ КУЛЬТУР (V-II тысячелетия до н. э.)



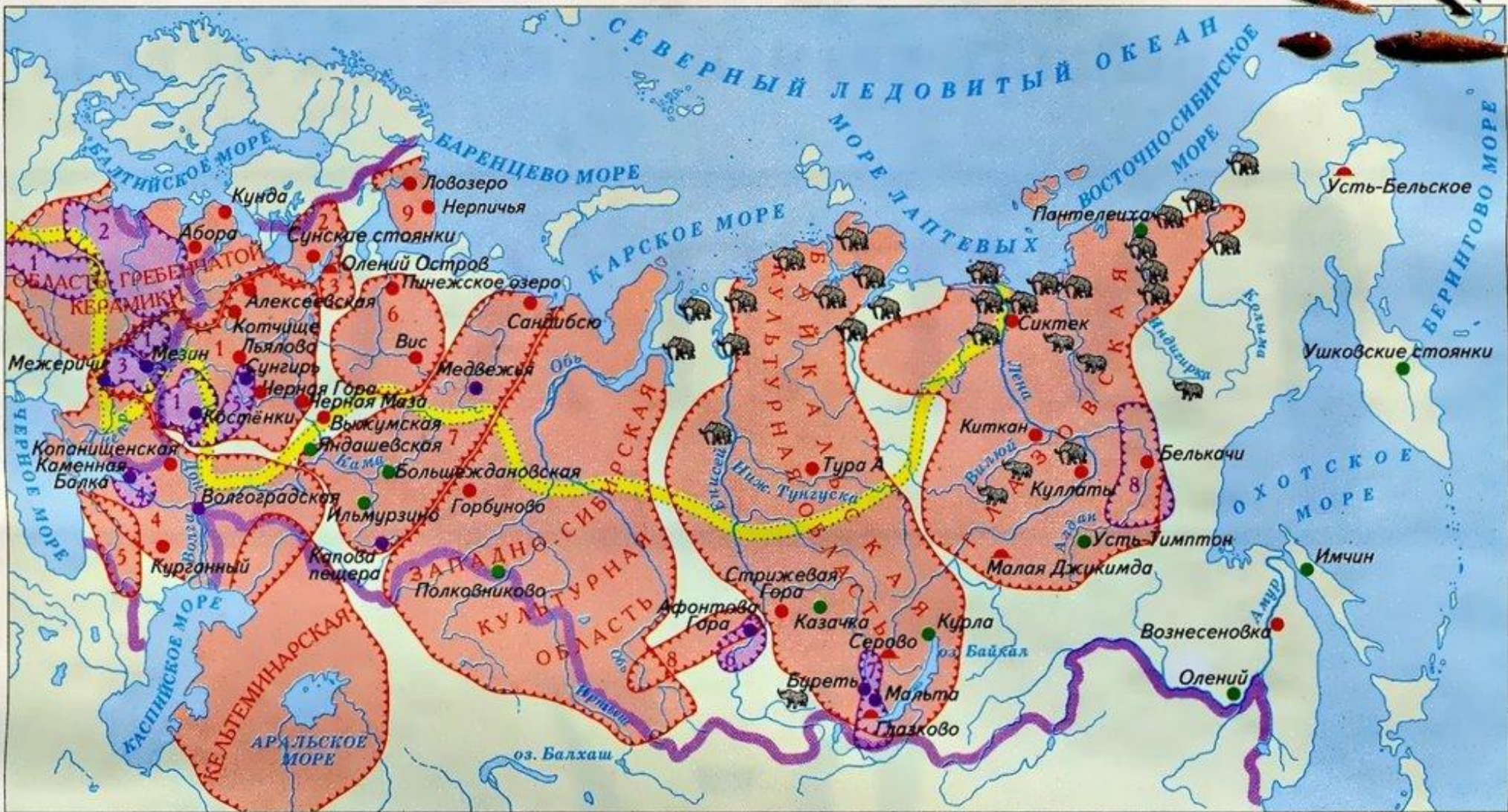
Карта взята из книги „Всемирная история“, т. I, М. 1955

Важные даты

- V— IV тыс. до н. э. - наступление периода энеолита на Ближнем Востоке;
- III тыс. до н. э. - начало периода энеолита на территории Европы;
- Конец IV—III тыс. до н.э. - начало бронзового века на Ближнем Востоке;
- II тыс. до н.э. - начало бронзового века в Европе;
- Конец II тыс. до н.э. - начало изготовления железа в Передней Азии;
- I тыс. до н.э. - начало изготовления железа в Европе.

Неолитическая революция на территории современной России





<ul style="list-style-type: none"> ● Палеолитические памятники ● Неолитические памятники ▲ Неолитические погребения ● Энеолитические памятники 🐘 Места находок замороженных мамонтов 🐘 Места находок замороженных шерстистых носорогов 	<ul style="list-style-type: none"> --- Границы палеолитических культур --- Границы неолитических и энеолитических культур --- Граница наибольшего оледенения --- Современная граница России 	<p>Цифрами на карте обозначены культуры:</p> <table border="0"> <tr> <td> <p>Палеолитические</p> <ul style="list-style-type: none"> 1 велендорфско-костенковская 2 свидерская 3 мезенская и межеричинско-добраничская 4 каменно-балковая 5 стрелецко-сунгирьская 6 афонтовская 7 мальтинско-буретская 8 дюктайская </td> <td> <p>Неолитические и энеолитические</p> <ul style="list-style-type: none"> 1 область ямочной керамики 2 карельские культуры 3 каргопольская 4 древнеямная 5 майкопская 6 область гребенчатой керамики 7 область камского неолита 8 афанасьевская культура 9 кольская </td> </tr> </table>	<p>Палеолитические</p> <ul style="list-style-type: none"> 1 велендорфско-костенковская 2 свидерская 3 мезенская и межеричинско-добраничская 4 каменно-балковая 5 стрелецко-сунгирьская 6 афонтовская 7 мальтинско-буретская 8 дюктайская 	<p>Неолитические и энеолитические</p> <ul style="list-style-type: none"> 1 область ямочной керамики 2 карельские культуры 3 каргопольская 4 древнеямная 5 майкопская 6 область гребенчатой керамики 7 область камского неолита 8 афанасьевская культура 9 кольская
<p>Палеолитические</p> <ul style="list-style-type: none"> 1 велендорфско-костенковская 2 свидерская 3 мезенская и межеричинско-добраничская 4 каменно-балковая 5 стрелецко-сунгирьская 6 афонтовская 7 мальтинско-буретская 8 дюктайская 	<p>Неолитические и энеолитические</p> <ul style="list-style-type: none"> 1 область ямочной керамики 2 карельские культуры 3 каргопольская 4 древнеямная 5 майкопская 6 область гребенчатой керамики 7 область камского неолита 8 афанасьевская культура 9 кольская 			

Список литературы:

- История. Учебник В. В. Артемова, Ю.Н. Лубченкова;
- https://ru.wikipedia.org/wiki/Неолитическая_революция;
- Яндекс.Картинки.