



Разработка программы для проектирования плана города

Катанаев Данил 7ПКТ-1



Цель и задачи курсовой работы

Цель:


1) Разработать программу для проектирования плана города.

Задачи:

1) Замена рукописных карт на электронный вид

2) Упрощения работы с методами урбонизации


Критерий	Komgrad2.0	2ГИС	Google Maps
Покрытие	Комсомольск-на-Амуре	Уступает конкурентам в покрытии как в России, так и в других странах	Лучшие покрытие всего мира
Детализация	Одна из лучших детализаций в городе	Одна из лучших детализаций в городах присутствия	Хорошая детализация по всему миру. На карте России могут отсутствовать крупные города. В плане отображения невнятная детализация.
Редактирование карт	Сообщение об ошибках	Сообщение об ошибках	Сообщение об ошибках
Вариант выбора отображения ландшафта	Карта	Карта	Карта, спутник, велокарта, общественный транспорт
Итог:	Хорошая информация о городе, детализация кварталов на высшем уровне, просмотр отдельных кварталов	Детальная информация по организациям и высокая детализация карт в городах присутствия	Удобное и функциональное построение маршрутов. Панорама улиц, голосовой ввод



Komgrad2.0



Карта кварталов



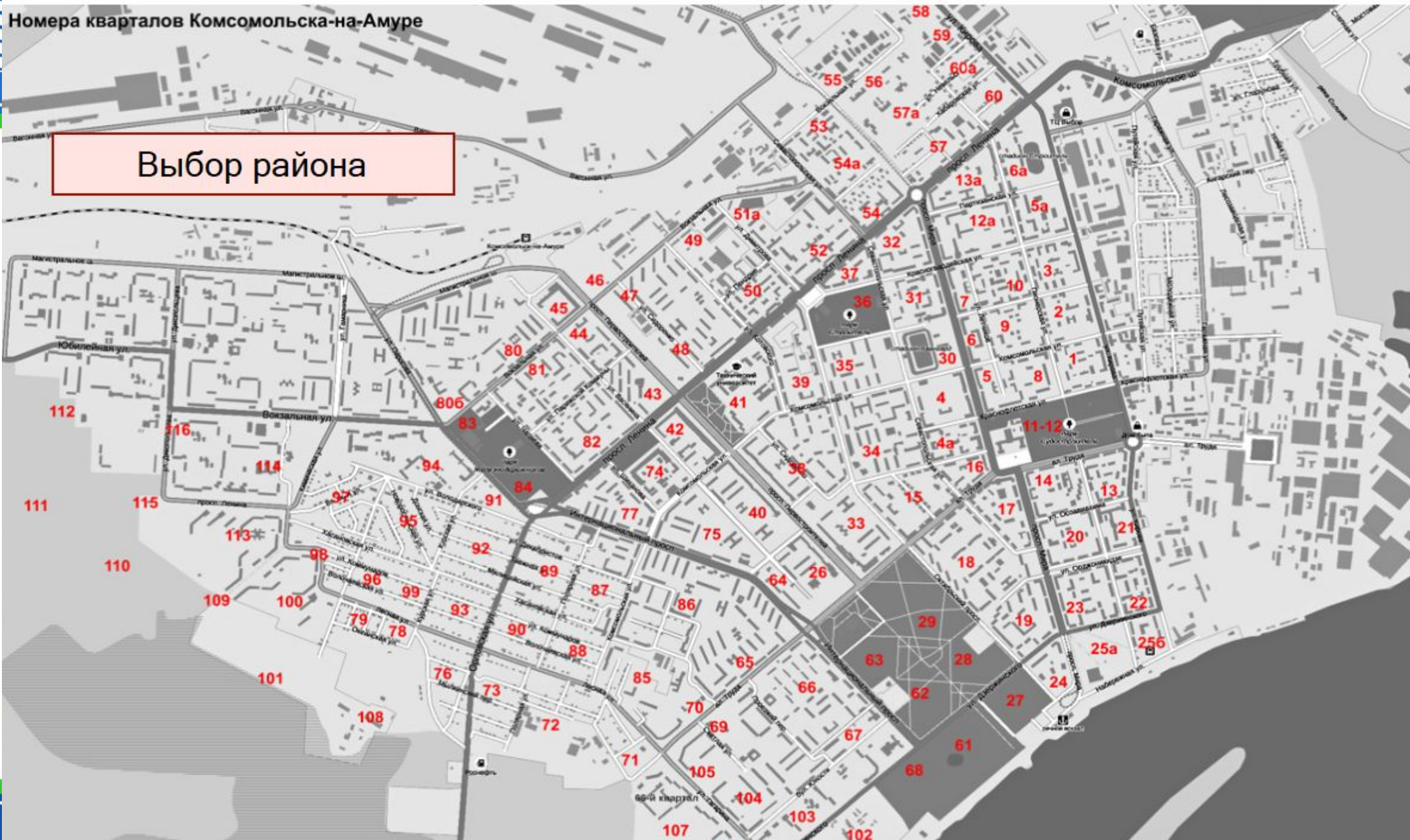
Переход на квартал

Нажмите на кнопку для перехода на выбранный район



Номера кварталов Комсомольска-на-Амуре


Выбор района



Komgrad2

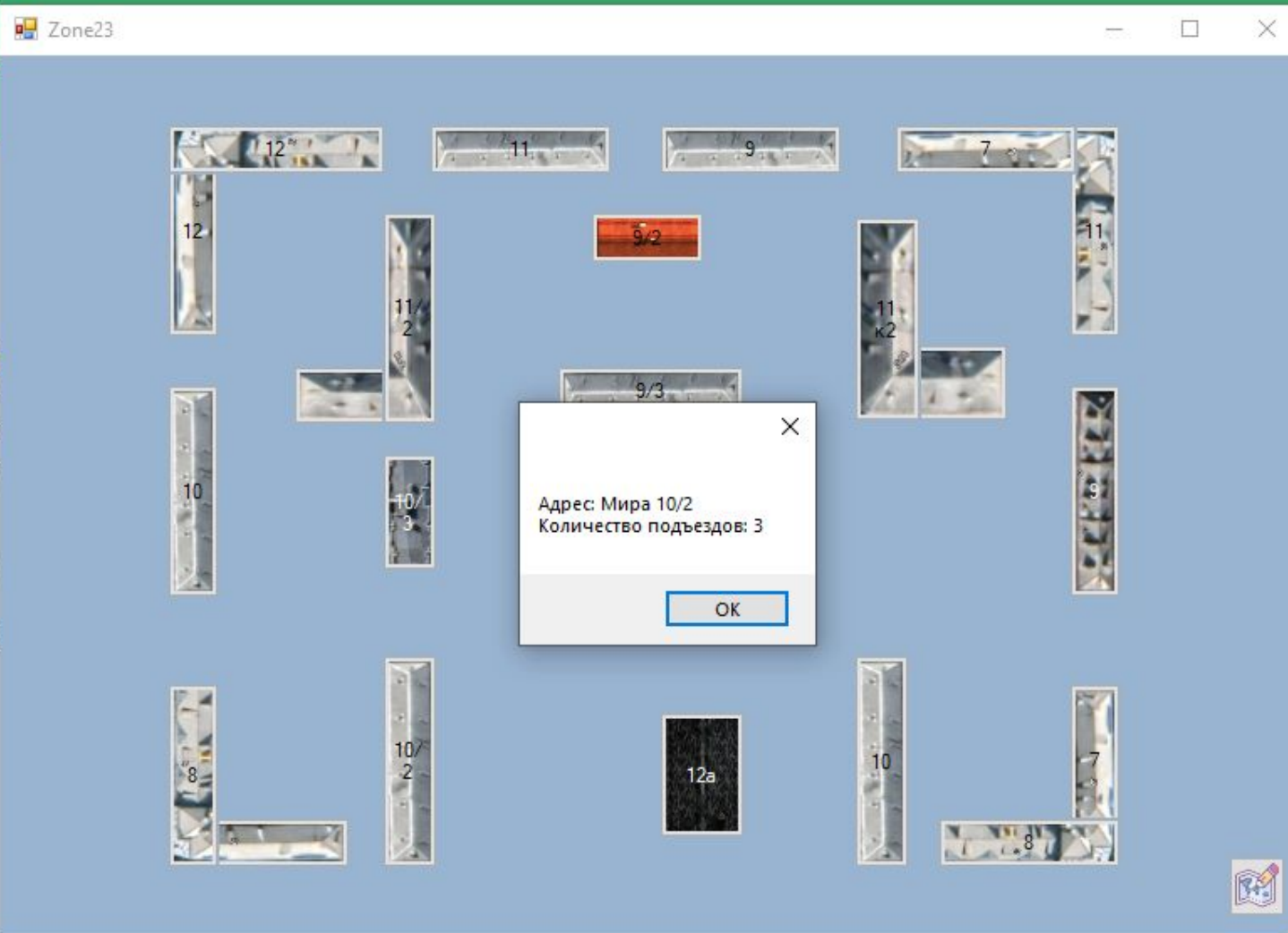


Карта кварт



Переход на кв

Zone23



Адрес: Мира 10/2
Количество подъездов: 3

OK

12^{к1}, 11, 9, 7, 12, 11, 9/2, 11, 11, 11, 10, 10/3, 9, 8, 10/2, 12а, 10, 7, 8

ИСТОРИЯ ГОРОДА

ИСТОРИЯ УЛИЦ

ИСТОРИЯ ЗДАНИЙ



Россия, 681013, Хабаровский край,
г. Комсомольск-на-Амуре, проспект Ленина, 27

+7 (4217) 53-23-04

office@knastu.ru

<http://knastu.ru>

Спасибо за внимание!

