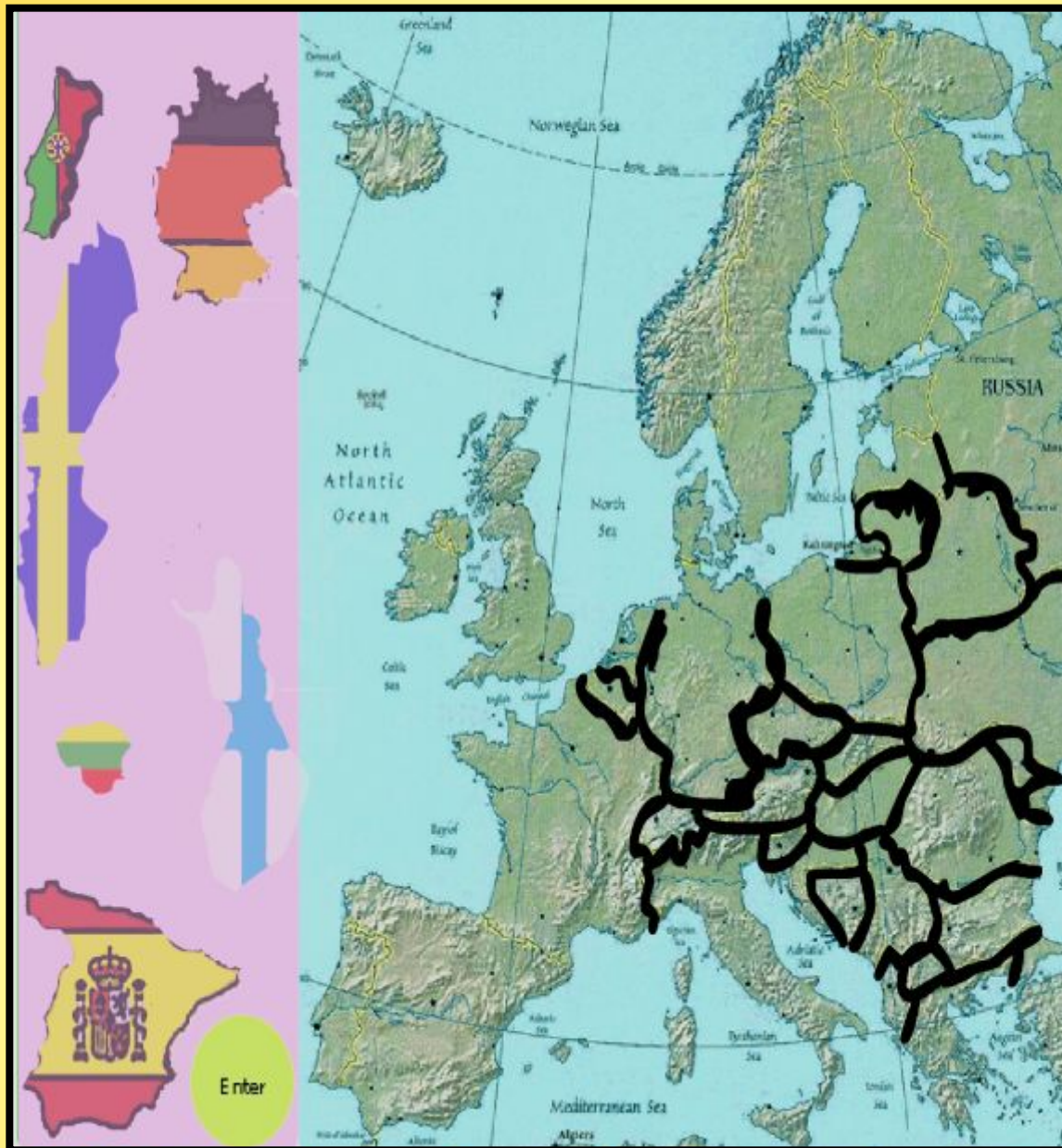


# ИНТЕРАКТИВНАЯ КАРТА

Игровая форма интерактивной карты позволяет учащимся не только запомнить расположение европейских государств на карте, но и сопоставить каждую страну с ее флагом.



# ИНТЕРАКТИВНАЯ КАРТА

Молодец, ты справился с заданием! Тебе осталось выполнить последнее условие.

Одна страна так и осталась не выделенной.

Определи название этой страны и впиши в текстовое поле

Enter



# ЛИСТ КОНТРОЛЯ ЗНАНИЙ



Задания ФИО	№1	№2	№3	№4	№5	дополнение	ИТОГ
1.							
2.							
3.							

# КОНТРОЛЬ ЗНАНИЙ

Интерактивный тест по теме «Зарубежная Европа». Тест содержит 3 уровня вопросов различной сложности. В каждом уровне по 12 вопросов с многозначными вариантами ответов.

Регистрация

## Тест по географии

### Тема "ЕВРОПА"


Для прохождения теста необходимо зарегистрироваться.

Для этого в соответствующие поля введите : класс, имя и фамилию.

Класс	10 Г
Имя	Екатерина
Фамилия	Громова

Зарегистрироваться

Выход


A world map showing continents and oceans, used as a background for the registration form.

# После прохождения теста учащийся имеет возможность увидеть свои результаты.

Вопрос 3

Уровень 1 3. Определите европейские государства, не имеющие выхода к морям и океанам:

<input checked="" type="checkbox"/> Австрия	<input checked="" type="checkbox"/> Монако
<input type="checkbox"/> Бельгия	<input type="checkbox"/> Румыния
<input type="checkbox"/> Венгрия	<input checked="" type="checkbox"/> Словакия
<input checked="" type="checkbox"/> Лихтенштейн	<input type="checkbox"/> Словения



Проверить

Вопрос 6

Уровень 1 6. Выберите государства, которые по форме правления являются монархиями:



Молодец!

Следующий вопрос

Результаты теста

Екатерина Вы ответили правильно на 11 из 12 вопросов.

Твоя оценка - УДОВЛЕТВОРИТЕЛЬНО



Выход

## Учитель может посмотреть ответы учащегося в отдельном текстовом файле.

