

# НЕФТЯНАЯ ПРОМЫШЛЕННОСТЬ

§5



## Запасы нефти:

6 место в мире

6% мировых запасов

## Добыча нефти:

3 место в мире

546 млн. т


# Способы добычи нефти:




насосный

фонтанный





Трубопровод



Нефтеперерабатывающий комбинат

МЕСТОРОЖДЕНИЯ		Нефтегазоносные провинции		БАСЕЙНЫ		ВАЖНЕЙШИЕ ЦЕНТРЫ ПЕРЕРАБОТКИ	
▲	нефти	I	Енисейско-Анабарская	■	каменного угля	●	нефти
△	природного газа	II	Тимано-Печорская	■	бурого угля	●	газа
■	каменного угля	III	Волго-Уральская	■	горючих сланцев	Цифрами на карте обозначены:	
■	бурого угля	IV	Западно-Сибирская	■	Границы бассейнов	1	Новокуйбышевск
■	горючих сланцев	V	Лено-Тунгусская			2	Отрядный
■	торфа	VI	Лено-Вилюйская			3	Шкапово
■	Границы нефтегазоносных провинций	VII	Охотская				
		VIII	Притихоокеанская				
		IX	Прикаспийская				
		X	Северо-Кавказско-Мангышлакская				

# **нефти:**

## ***1. Западно-Сибирский (Среднее Приобье):***

Ханты-Мансийский АО и Ямало-Ненецкий АО  
**3/5 добычи нефти**

месторождение: Самотлор

## ***2. Волго – Уральский:***


Татарстан, Башкортостан, Удмуртия, Пермский край, Самарская обл., Оренбургская обл.

**1/5 добычи нефти**


месторождение: Ромашкино

## ***3. Шельф о. Сахалин и Баренцева моря:***

Сахалинская область, Ненецкий АО



Трубопровод



Нефтеперерабатывающий комбинат

МЕСТОРОЖДЕНИЯ		Нефтегазоносные провинции		БАСЕЙНЫ		ВАЖНЕЙШИЕ ЦЕНТРЫ ПЕРЕРАБОТКИ	
▲	нефти	I	Енисейско-Анабарская	■	каменного угля	●	нефти
△	природного газа	II	Тимано-Печорская	■	бурого угля	●	газа
■	каменного угля	III	Волго-Уральская	■	горючих сланцев	Цифрами на карте обозначены:	
■	бурого угля	IV	Западно-Сибирская	■	Границы бассейнов	1	Новокуйбышевск
■	горючих сланцев	V	Лено-Тунгусская			2	Отрядный
■	торфа	VI	Лено-Вилюйская			3	Шкапово
■	Границы нефтегазоносных провинций	VII	Охотская				
		VIII	Притихоокеанская				
		IX	Прикаспийская				
		X	Северо-Кавказско-Мангышлакская				

# Нефтеперерабатывающие заводы (НПЗ)



Перерабатывается 50% нефти

# Нефтеперерабатывающие заводы (НПЗ)

- Размещены в районах потребления нефтепродуктов (потребительский фактор).
- 80% НПЗ находятся в европейской части страны.
- Расположены в крупных городах страны (Москва, Уфа, Рязань, Ярославль, Кстово, Пермь, Самара, Волгоград, Кириши).



# Продукты переработки нефти

- Бензин
- Керосин
- Дизельное топливо
- Мазут



# Нефть – сырье для изготовления:

- Пластмасс



- Химических волокон

- Полимеров



- Синтетического каучука



# система



Приморск

Новороссийск

- Проект, предложенный пятью нефтяными компаниями
- Действующие нефтепроводы
- Проектируемый нефтепровод в Китай и страны АТР

**Протяженность более 79 000 км**

# Ведущие нефтяные компании России:

«Роснефть»

«ЛУКОЙЛ»

