The background features a historical map of the Russian Empire, showing various cities and regions. Overlaid on the left side is a sepia-toned illustration of soldiers in 18th-century attire, including bearskin hats and long coats, some holding rifles. The map includes labels for countries like Norway, Sweden, Finland, and Ukraine, as well as numerous cities such as Stockholm, Helsinki, St. Petersburg, Moscow, and others. The year 1703 is also visible on the map.

# ВЕЛИКИЙ ПЁТР I

## онлайн-викторина

# Пётр I Великий

– русский царь  
и первый российский  
император,  
создатель русского  
флота, основатель  
Санкт-Петербурга,  
полководец и  
дипломат, сумевшие  
провести самые  
радикальные  
реформа в истории  
России.



# Укажите годы жизни Петра I

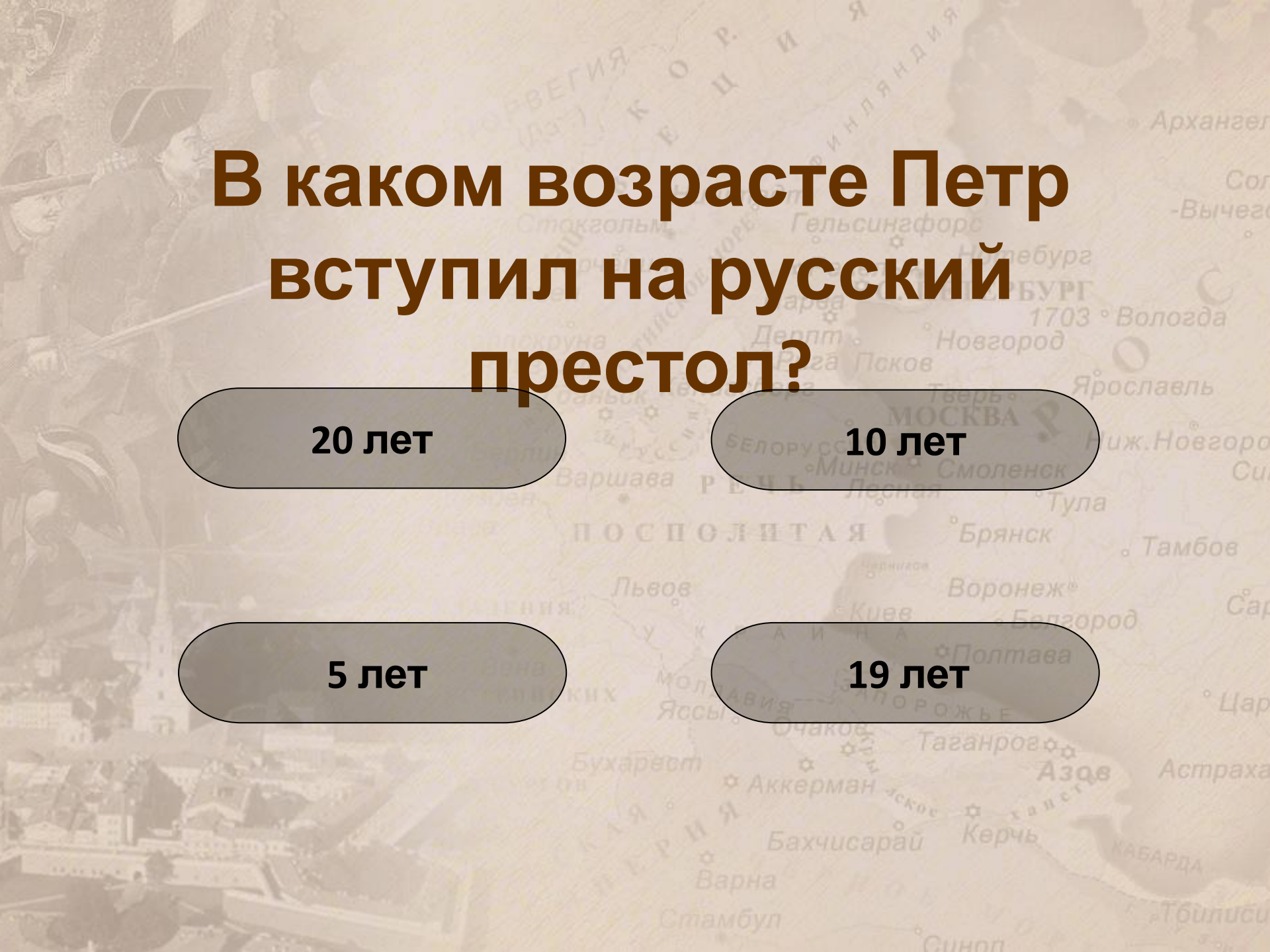
?

1672 – 1725

1792-1843

1532-1583

1602-1670



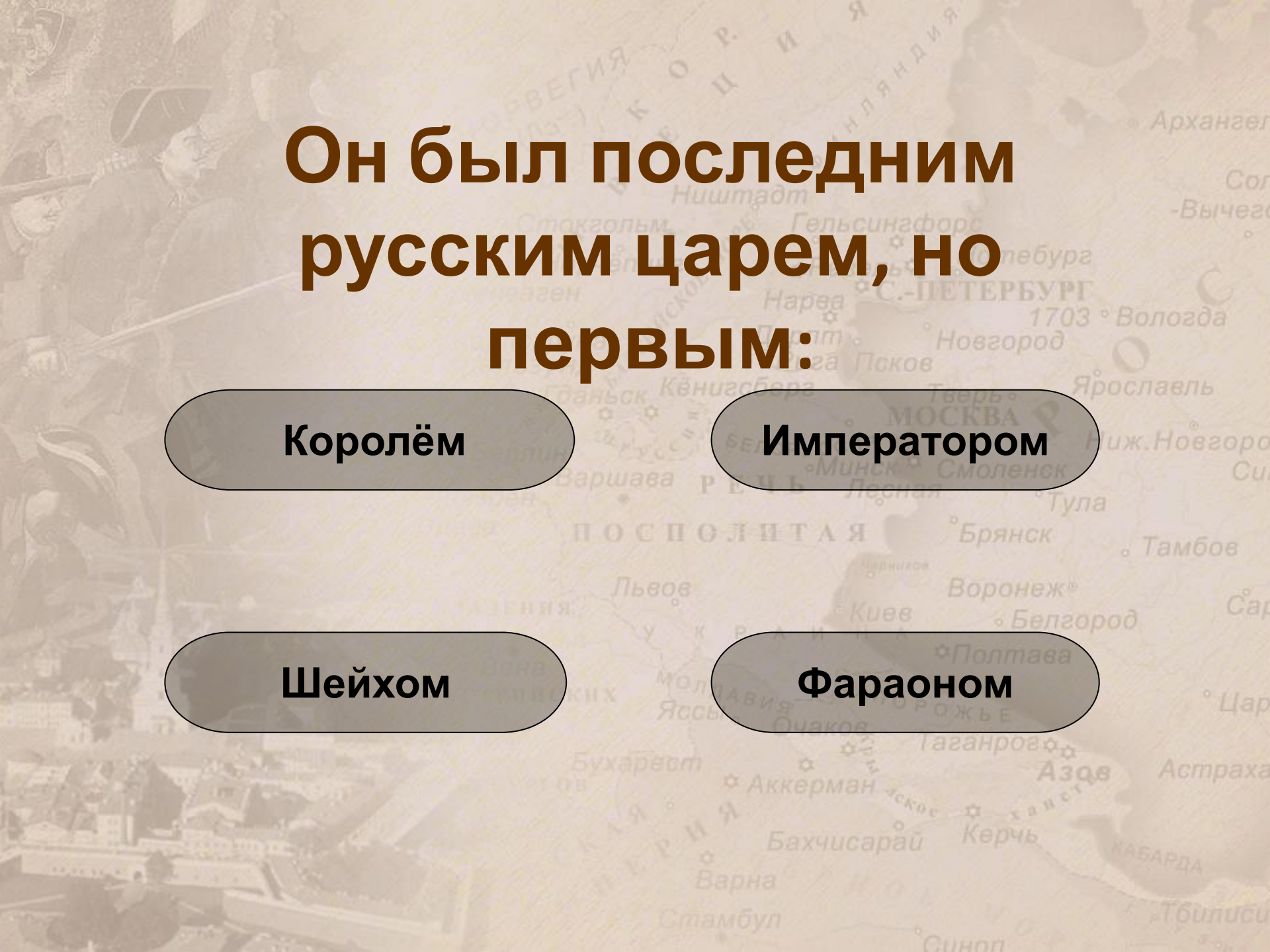
# В каком возрасте Петр вступил на русский престол?

20 лет

10 лет

5 лет

19 лет



**Он был последним  
русским царем, но  
первым:**

**Королём**

**Императором**

**Шейхом**

**Фараоном**

**Петр Алексеевич был  
инициатором открытия первого  
учебного заведения для девочек.  
Какое название присвоено этому  
заведению?**

**Смольный  
монастырь**

**Новодевичий  
монастырь**

**Юнкерское  
училище**

**Институт  
благородных  
девиц**

# Основателем какого города стал Петр Первый?

Санкт-Петербург

Елец

Москва

Тула

# За что Петр получил титул Великий?

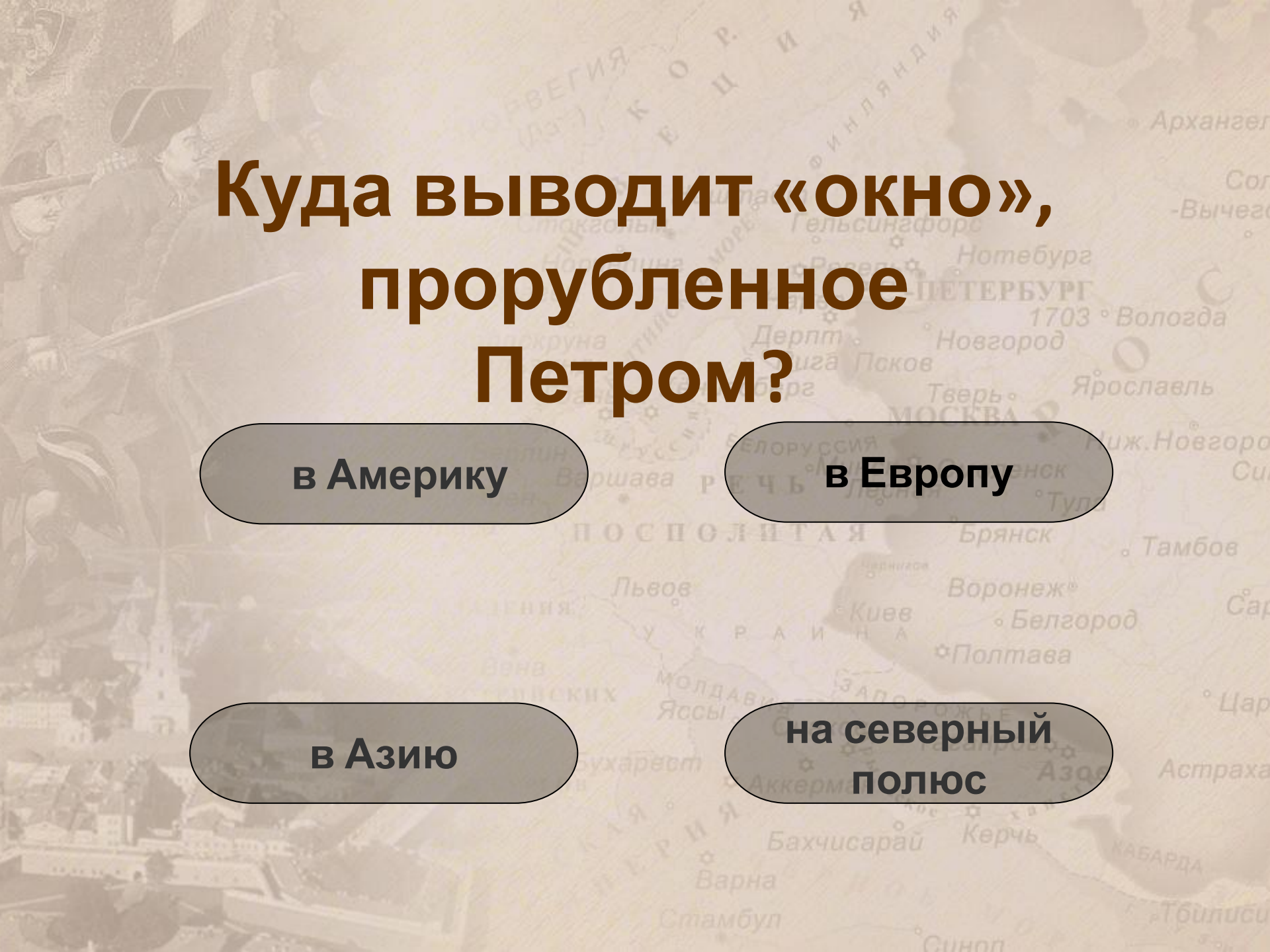
**За выдающиеся  
умственные  
способности**

**За реформы в  
образовании**

**За победу в войне**

**За многочисленные  
преобразования  
в России и придания  
государству статуса  
ведущей европейской  
державы**





# Куда выводит «окно», прорубленное Петром?

в Америку

в Европу

в Азию

на северный  
полюс

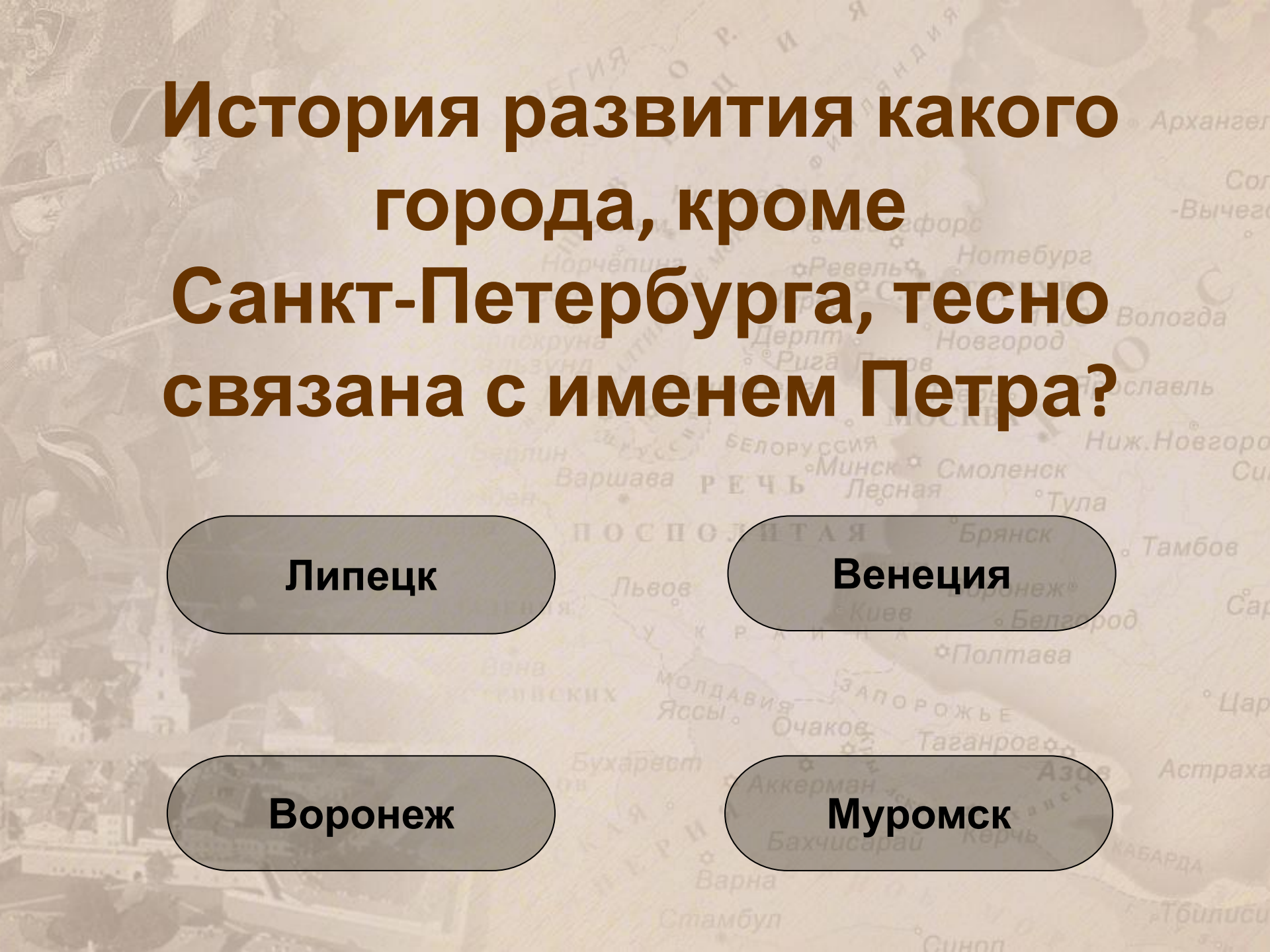
**Петр Первый, вернувшись  
из заграницы организовал  
музей редкостей,  
получивший название:**

**Русский музей**

**Эрмитаж**

**Кунсткамера**

**Музей  
восковых  
фигур**



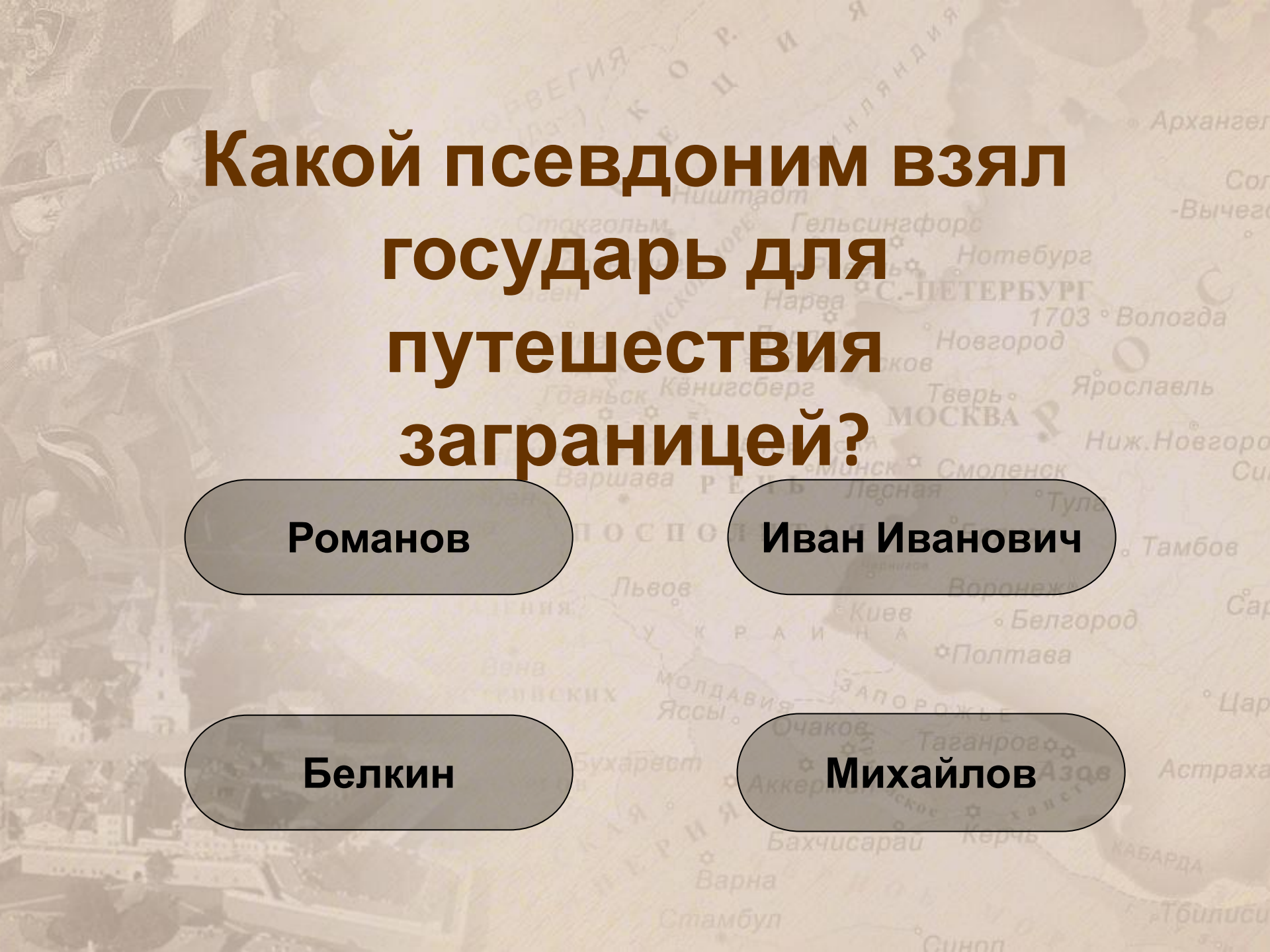
**История развития какого  
города, кроме  
Санкт-Петербурга, тесно  
связана с именем Петра?**

**Липецк**

**Венеция**

**Воронеж**

**Муромск**



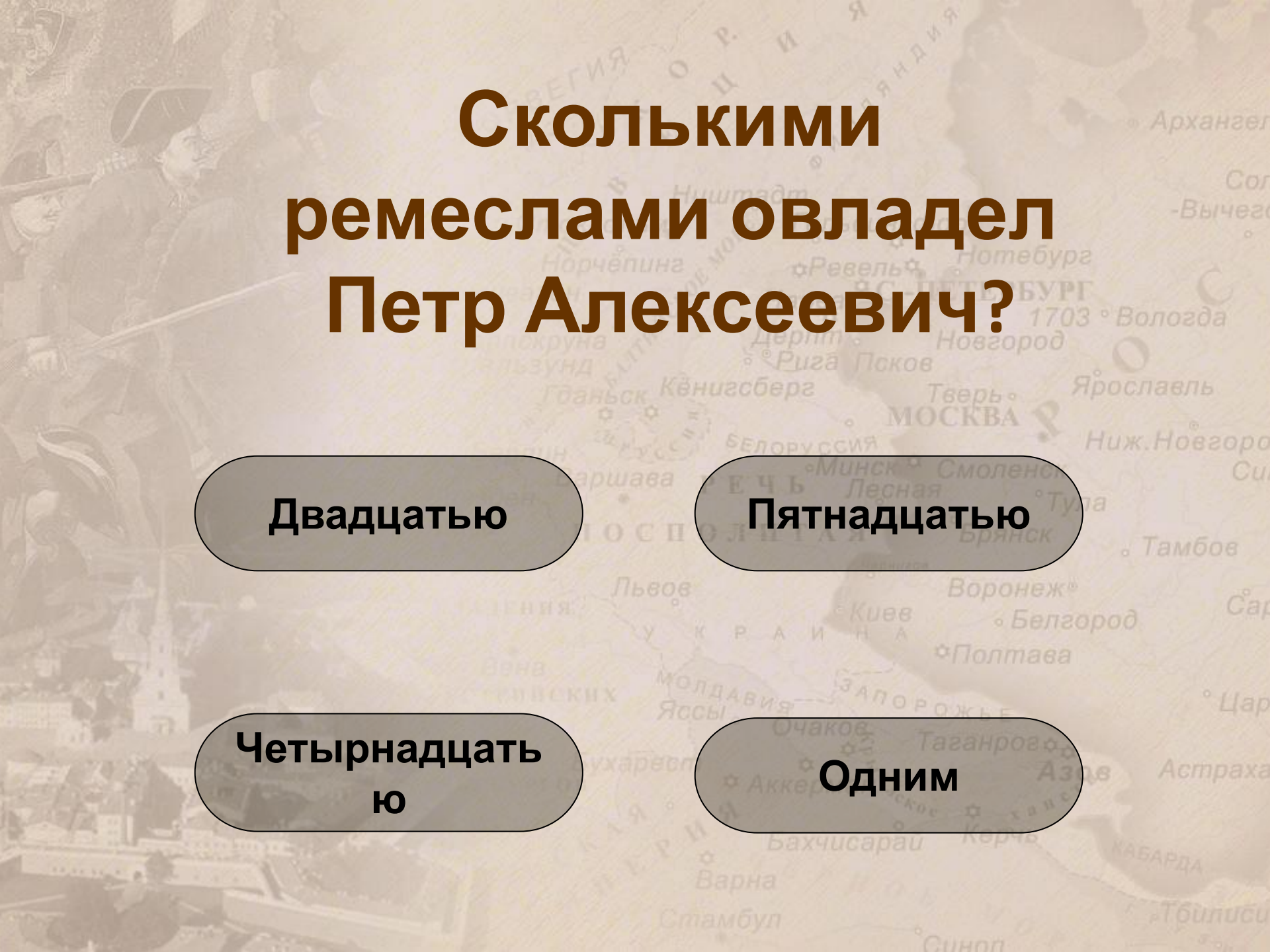
# Какой псевдоним взял государь для путешествия заграницей?

Романов

Иван Иванович

Белкин

Михайлов




# Сколько ремеслами овладел Петр Алексеевич?

Двадцатью

Пятнадцатью

Четырнадцать  
ю

Одним

The background features a historical map of Eastern Europe and the Black Sea region, with various cities and geographical features labeled in Russian. On the left side, there is a sepia-toned illustration of soldiers in historical military attire, including hats and coats, some holding rifles. The text is centered over the map.

**СПАСИБО  
ЗА УЧАСТИЕ!**