

# Тихий океан



**Географическое положение**

**Природа**

**Освоение человеком**

# Цель урока

- Изучение особенностей природы Тихого океана



# Задачи урока

- Познакомиться с особенностями природы Тихого океана;
- Учиться выявлять причины особенностей природы;
- Развивать умение выбирать карты для характеристики природы океана сопоставлять их, работать с разными источниками знаний.



# Основное содержание

- Географическое положение
- Особенности природы
- Природные богатства
- Хозяйственное освоение



# Вспомним понятия

- **Океан...** - часть мирового океана, отделенная материками от других подобных частей
- **Море...** - часть океана, отделенная от него островами, полуостровами или подводными поднятиями
- **Залив...** - водное пространство, далеко вдающееся в сушу
- **Пролив...** - водное пространство между двумя массивами суши
- **Остров...** - небольшой массив суши, со всех сторон окруженный водой
- **Архипелаг...** - группа островов, близко расположенных друг к другу

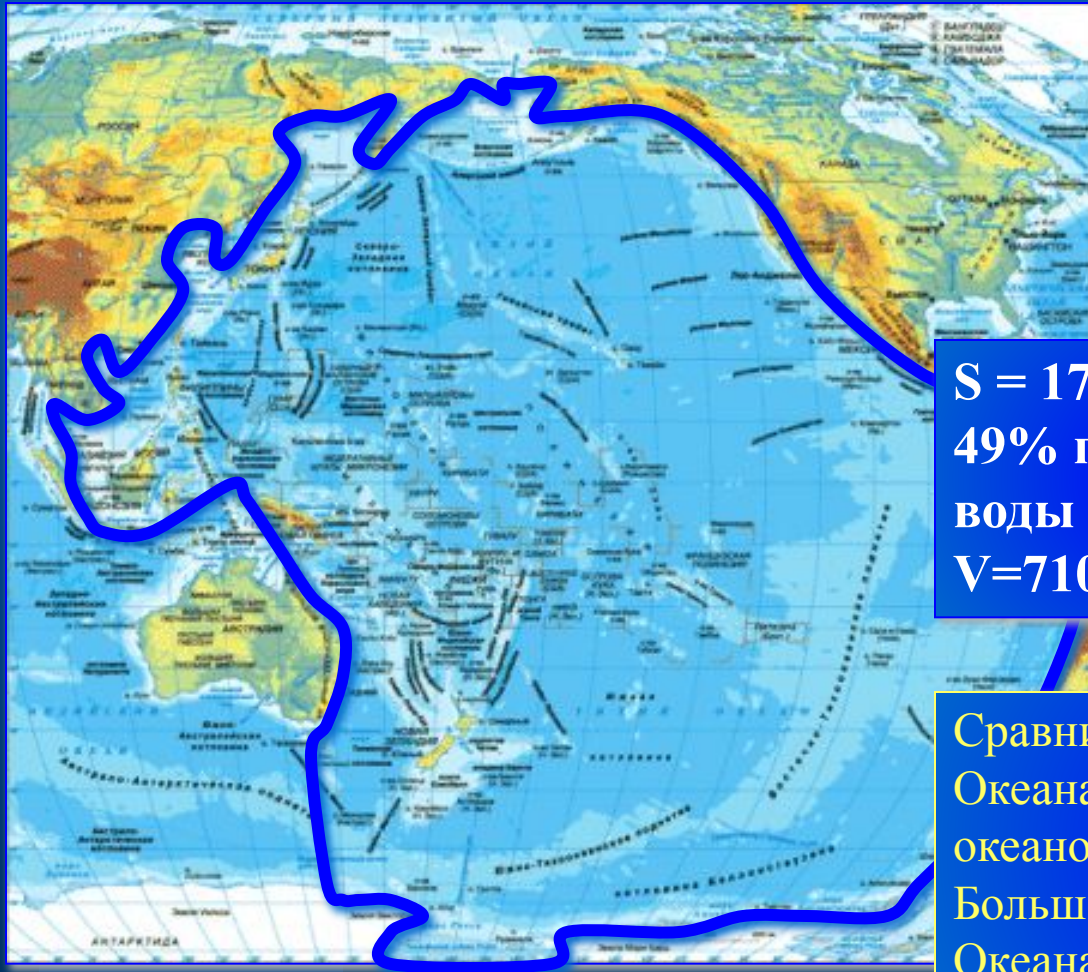


# Тихий океан – самый большой

Анализируй

Учебник

Атлас



$S = 179,7$  млн. км<sup>2</sup>  
49% поверхности  
воды в МО  
 $V = 710$  млн км<sup>3</sup>

Сравните площадь Тихого Океана с размерами других океанов. Во сколько раз он Больше Северного Ледовитого Океана?

# Тихий океан - самый глубокий

Анализиру

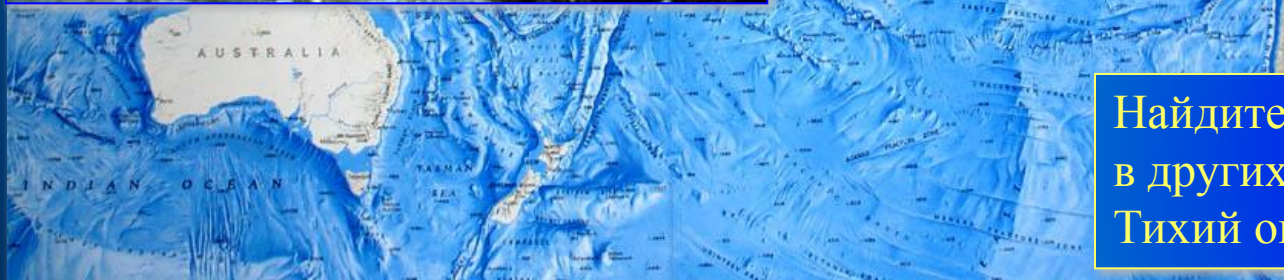
й

Атлас



Средняя глубина 3980 м  
Наибольшая – 11022 м

 Марианская впадина



Найдите наибольшие глубины  
в других океанах. На сколько  
Тихий океан глубже Индийского ?

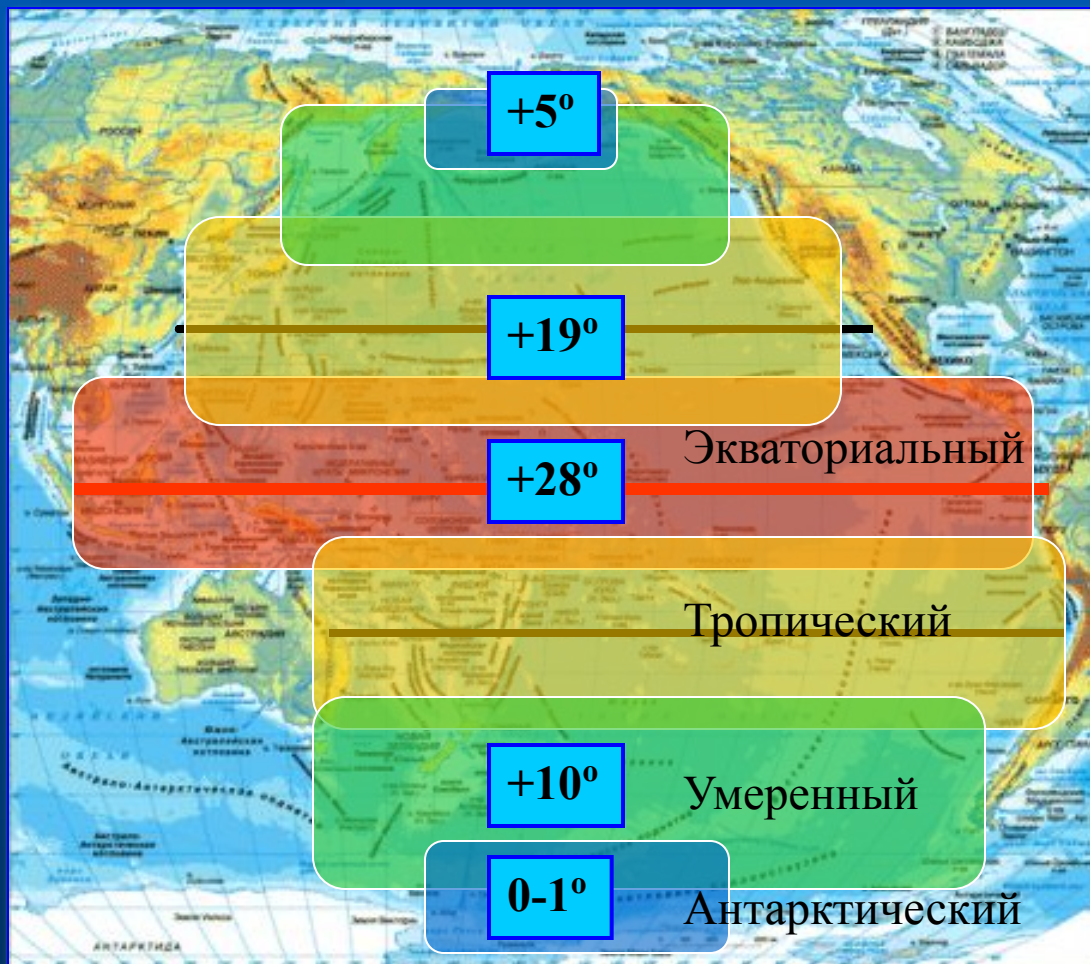


# Тихий океан – самый теплый

Анализируй

Учебник

Атлас



Сформулируйте вопрос – суждение к данной особенности природы океана.



# *Тихий океан – самый беспокойный*




**Самые высокие волны –  
до 34 метров  
Самые сильные штормы**

**Попытайтесь найти причину  
возникновения таких высоких волн**



# *Тихий океан – самый беспокойный*



**Тихоокеанские тайфуны – ураганные ветры. Ежегодно обрушиваются на Японию, Филиппины, Вьетнам, Китай.**


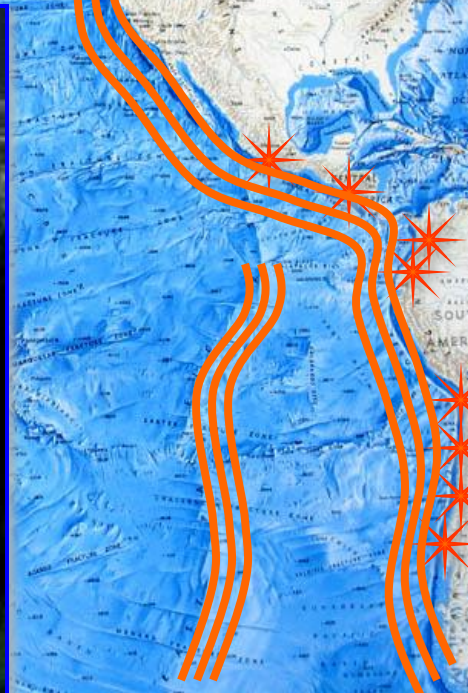





# *Тихий океан – самый беспокойный*

**Тихоокеанское  
«Огненное кольцо» -  
зона землетрясений  
и вулканов**



**Атлас**



 Цунами  
 После цунами



# *Рекордсмен по количеству островов*

- **Алеутские острова**




# Рекордсмен по количеству островов

- Курильские острова





● Гавайские острова






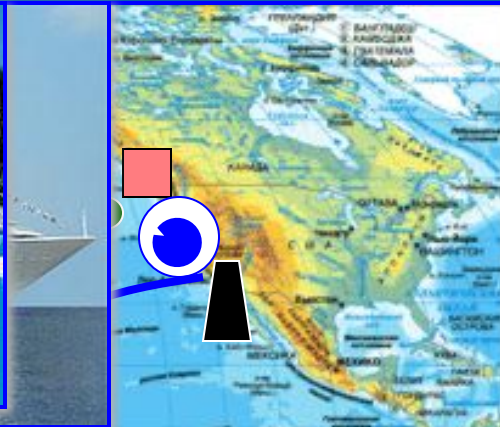
- Новая Зеландия



# Освоение человеком

Учебник

Атлас



Транспортные пути 

Районы рыбной ловли

Добыча полезных 

ископаемых

Опреснение воды

Туризм и отдых 