

Япония

(самоназвание – «Нихон»,
«Ниппон»)

Визитная

S = ~~карточка~~ 372 тыс. кв. км (61) в мире

Население = <128 млн чел (10) в мире

Столица - Токио



Крупнейшие города - Иокогама, Осака, Саппоро

Государственный язык - японский

Религия - синтоизм (84%), буддизм (71%)
→ религиозный синкретизм (206,5 млн верующих)

Форма правления – ограниченная монархия (империя)

Государственное устройство – унитарное

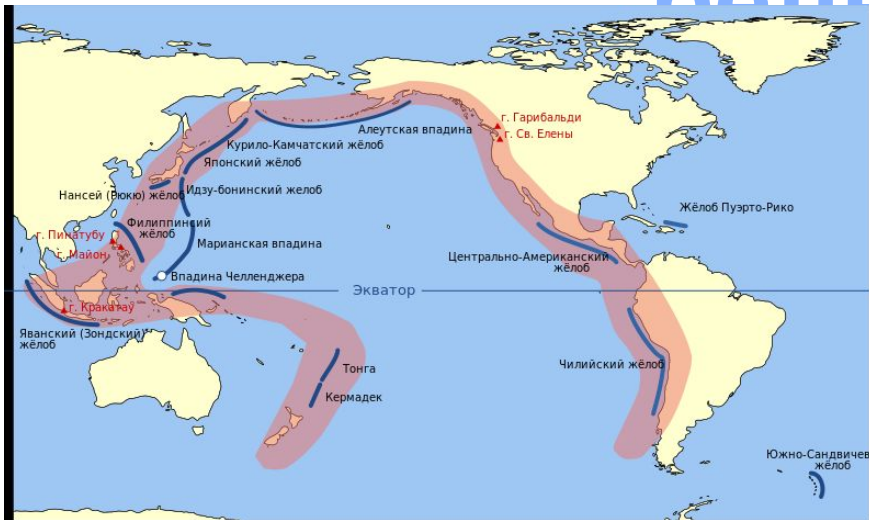


1. ГП



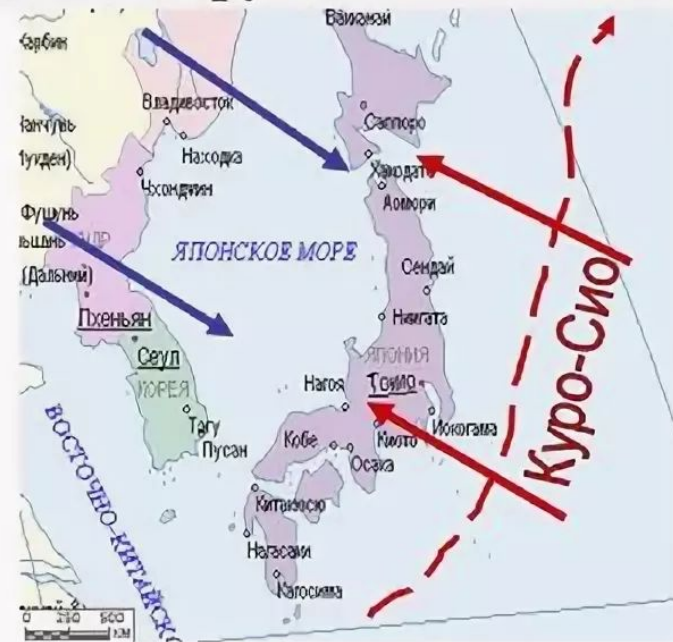
- о. Хонсю**
- о. Хоккайдо**
- о. Кюсю**
- о. Сикоку**
- Пролив Лаперуза (43 км)**
- Корейский пролив (220 км)**
- Японское море**
- Восточно-Китайское море**
- Внутреннее Японское море**

2. Геологическое строение и вулканы

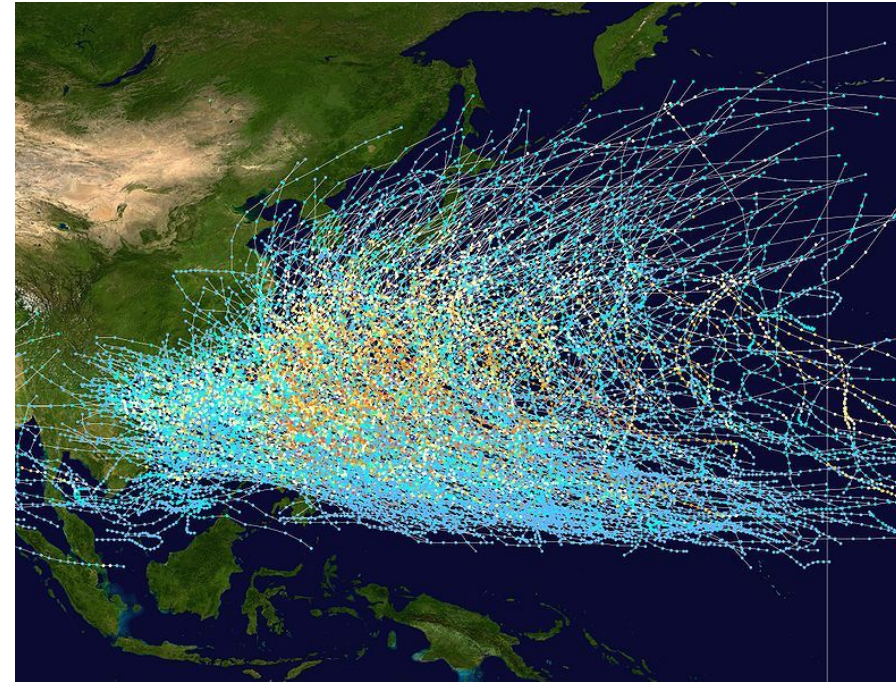
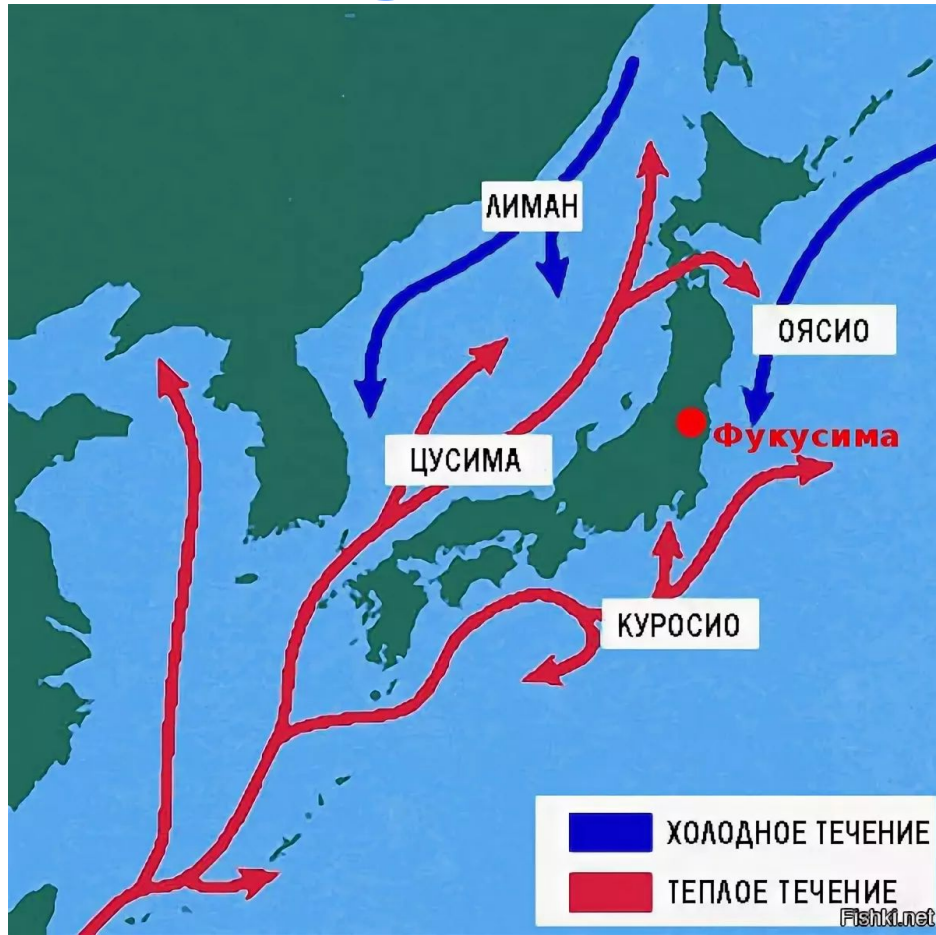


3. Климат

Климат Японии находится под влиянием муссонов. Летом они дуют с моря, а зимой с суши. Преобладают обильные осадки и бывают частые тайфуны.



4. Морские течения и тайфуны

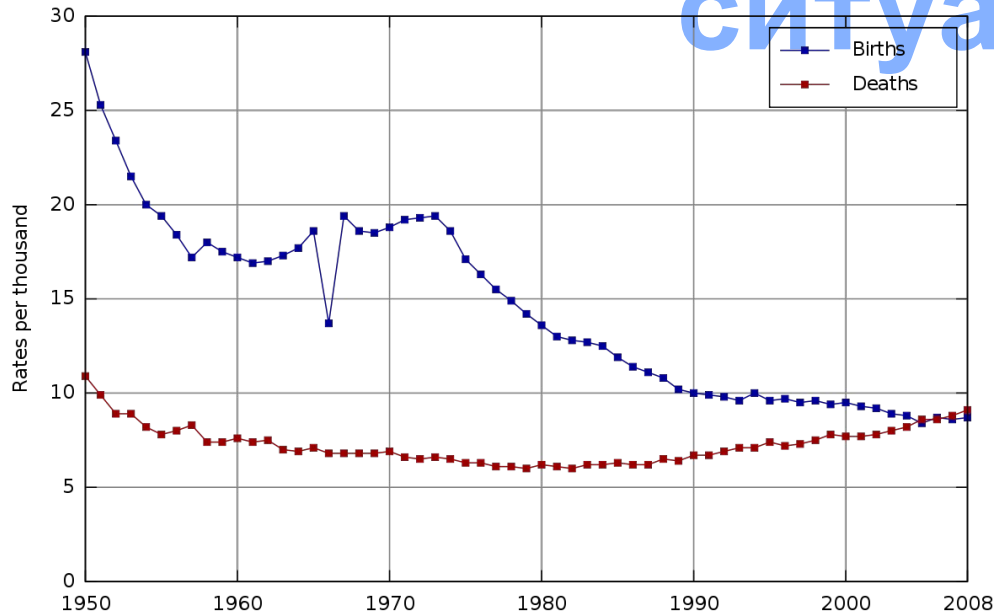


5. Леса Японии

- Хоккайдо – еловые + бамбук
- Хонсю – широколиственные (бук, клён, японский кипарис)
- Кюсю и Сикоку – субтропические вечнозелёные леса из японского дуба, клёна, сакуры, лиан, туи, тиса



6. Демографическая ситуация



7. Агломерации и мегалополис

Токайдо (60 млн чел)

Кэйхин (Токио + Иокогама, Кавасаки – 30млн чел)

Хансин (Осака +Кобэ + Киото – 16 млн чел)

Тюкё (Нагоя + пригороды – 9 млн чел)



Синкансэн

