

Die Reise

den Rhein entlang

Das Wort Rhein
ist Leben;
das Wort Rhein
ist Größe;
das Wort Rhein
ist Macht und Kraft...

Friedrich List

- 
- der Rhein
 - der Reiseführer
 - die Landschaft
 - die Verkehrsader
 - das Trinkwasser
 - die schöne Rheinlandschaften
 - das Mittelstück
 - die malerische Städtchen
 - die Weinterrassen
 - die Fachwerkfassaden
 - die Bürgerhäuser





**Rheinmündung in den
Bodensee**



Rheinfall bei Schaffhausen





Mäuseturm
Мышиная башня





*Der Loreley-Felsen liegt
an der engsten Stelle
des Rheins.*



Blick von dem Loreleyfelsen



Die schöne Loreley




In der Moselmündung steht das Deutsche Eck.



**Modell der Porta Nigra zur
Römerzeit
(ca. 4. Jh.)**

Porta Nigra



Porta Nigra Innenansicht




**Blick aus der Porta Nigra
auf St.Gangolf**



Drachenfels





**Köln-Panorama
von der Deutzer Brücke aus gesehen.**





Bonn-Zentrum



Altes Rathaus




Neues Stadthaus



Poppelsdorfer Allee



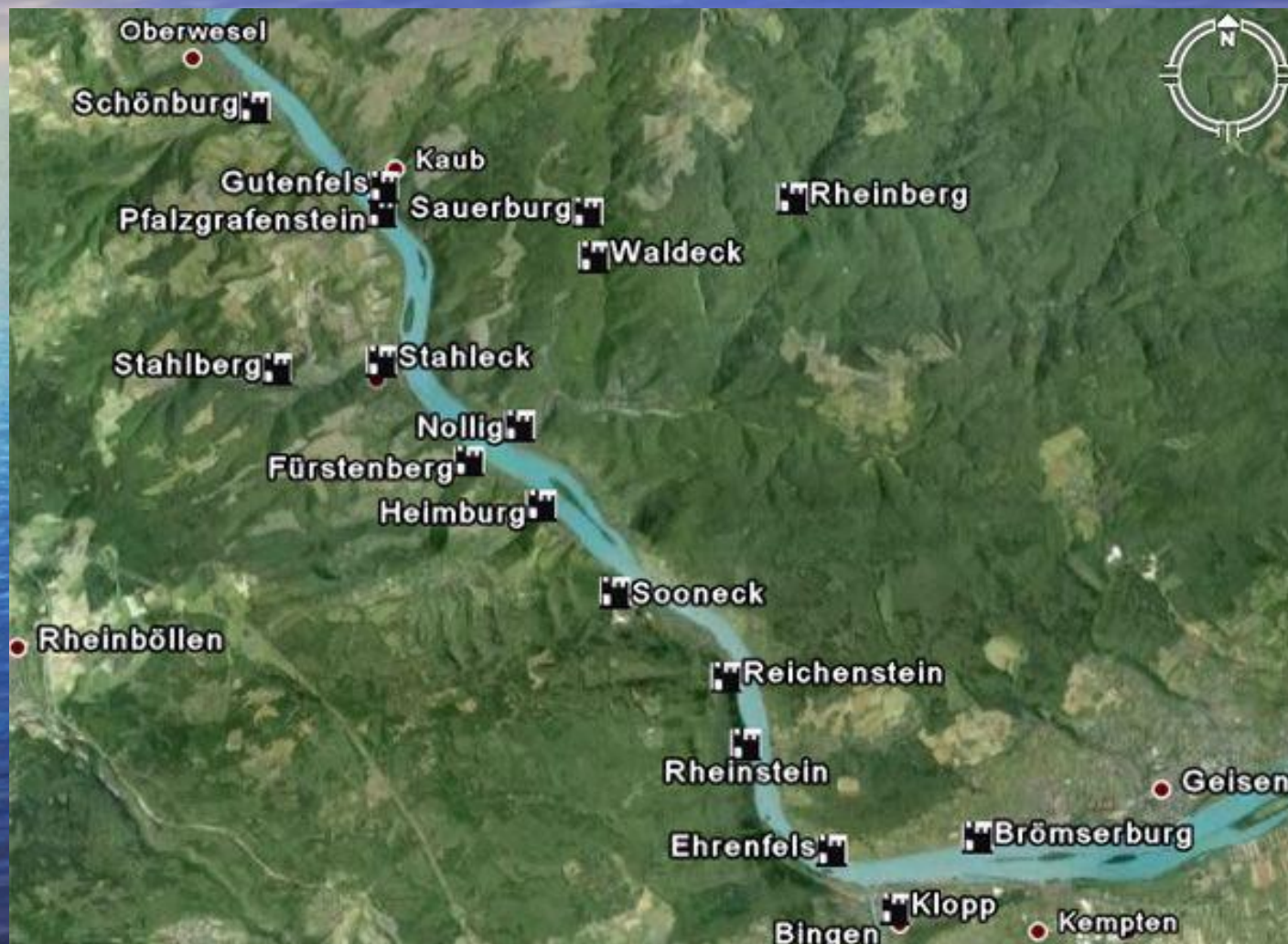
Düsseldorf



Замки Рейна с птичьего полета

Предлагаю вашему вниманию небольшое воздушное путешествие по замкам Рейна.

Сначала от Рюдесхайма вниз по течению до Лорелеи.



На правом берегу замок Времсбург в Рюдесхайме, вернее его остатки. Существовал с 12 в., был разрушен французами в 30-летнюю войну, в 17 в.




Рейна, ок.2 км вниз по течению. Впервые упомянут в 1282. В 1711 взорван собственным гарнизоном. В конце 19 в. частично восстановлен в неоготическом стиле.



Еще ок.1 км вниз. Эренфельс на правом берегу. Известен с 13 в. Французы сожгли замок в 1689, с тех пор заброшен.



Еще 3 км. Замок Райнштайн. В старину назывался Фатцберг, основан в нач.14 в., заброшен уже к 16 в. Восстановлен в первой половине 19 в.



Райхенштайн стоит на том же берегу, ок. 1 км ниже. Впервые упомянут в 11 в. В средние века разрушен дважды, и оба раза за разбой его обитателей. В 1254 - Союзом Рейнских городов, а в 1282 королем Рудольфом Габсбургом. Восстановлен в неоготическом стиле в 1899-1902



Еще 3 км по течению. Замок Зоонэкк на том же берегу. Так же как и его сосед Райхенштайн, в 13 в. дважды разрушался за разбой, но заброшен не был. Взорван французами в 1689. Восстановлен в 19 в.



Замок Хаймбург, тоже левый берег, еще 2 км вниз по течению. Основан в 1305, взорван французами в 1689.



Через 1,5 км на левом берегу стоит замок Фюрстенберг. Основан в 1219, разрушен в 1689 французской армией.



**Напротив на правом берегу замок Гейлиг,
возведенный в 14 в. как часть укреплений
города Лорх. В 1939 переделан в жилой
дом.**



В сторону от Рейна, в 4 км к северу от Лорха, стоит замок Вальдэкс, о его истории почти ничего не известно.



Недалеко от него расположен еще один замок, Зауэрбург, основанный в 1355 и разрушенный в 1689.



**Чуть дальше, через 3 км, находятся
развалины замка Райнберг, основанного в
1170 и разрушенного в 1279.**



на левом берегу, еще ближе по течению от Фюрстенберга, над городом Браубах стоит замок Шальэкк, основанный в 12 в. Как и большинство замков региона, был разрушен французами в 1689.



В 2 км от Штальэцца, к западу от Рейна, стоял замок Штальберг. Он был основан в нач.13 в., а в 17 сначала сожжен шведами в 1631, а потом взорван французами в 1689.



**Через 3 км на острове посреди реки,
напротив города Кауб, стоит замок
Пфальцграфенштайн. Он был основан в
нач13 в. и никогда не был взят или
разрушен**



Замок Гутенфельс стоит над Каубом на правом берегу. Он был основан в нач.13 в.



Замок Шёнбург над городом Обервезель на левом берегу. Еще 2,5 км вниз по течению.



Man reist
nach Osten,
man reist
nach Westen,
aber zu Hause
ist am besten.