

# География Британских островов

Лекция № 1



# План:

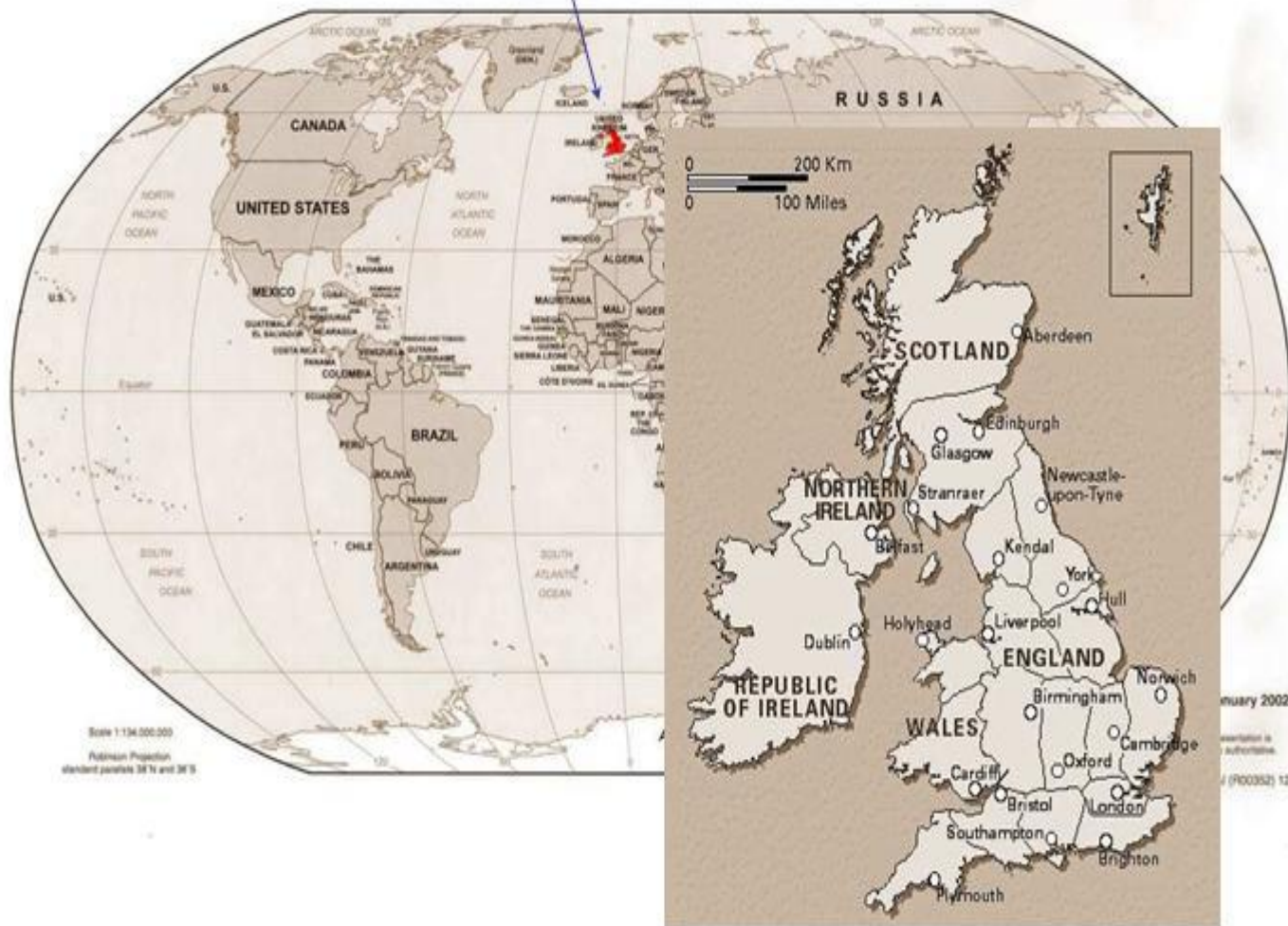
1. Географическое положение
2. Рельеф
3. Административное деление
4. Климат
5. Особенности географического положения и рельефа регионов Соединенного Королевства
  - a) Англия
  - b) Уэльс
  - c) Шотландия
- (6. Демографические данные
7. Экономические данные
8. Государственные символы)



# 1) Географическое положение



# ВЕЛИКОБРИТАНИЯ НА КАРТЕ МИРА



[http://www.infokart.ru/wp-content/uploads/2009/10/england\\_ru.jpg](http://www.infokart.ru/wp-content/uploads/2009/10/england_ru.jpg)



## 2. Рельеф

- Пересеченный
- Север – Северо-Шотландское нагорье (Бен-Невис, 1343 м) Южно-Шотландское, Средне-Шотландская низменность
- Запад – Уэльс (Кембрийские горы)
- Северная Англия (Пениннские горы, Ланкаширская, Йоркширская низм-ти)
- Юго-восток – равнины и холмы



# Реки

- Северн (338 км)
- Темза (336 км)
- Клайд (157 км)
- Форт



### 3. Административное деление

- Англия (39 графств, 6 метрополитенских графств и Большой Лондон) — адм. центр Лондон
- Уэльс (22 унитарных образования: 9 графств, 3 города и 10 городов-графств) — адм. центр Кардифф
- Шотландия (12 областей: 9 округов и 3 основных территории) — адм. центр Эдинбург
- Северная Ирландия (26 округов) — адм. центр Белфаст





# Районы и графства ВК

- Южная Англия (Кент, Корнуолл, Девоншир, Сомерсетшир, Беркшир, Оксфордшир)
- Центральная Англия (Норфолк, Кембриджшир, Нортгемптоншир, Линкольншир, Ноттингемпшир, Дербишир, Лестершир, Уорикшир, Уэст-Мидлендс, Стаффордшир, Чешир)



# Районы и графства ВК

- Индустриальный центр  
(Мерсисайд, Большой Манчестер,  
Камберсайд, Западный Йоркшир,  
Южный Йоркшир)
- Северная Англия (Северный  
Йоркшир, Нортамберленд,  
Ланкашир, Камбрия, )



- Восточная Англия ( )
- Уэльс (Северный, Средний, Южный, г. Кардифф)
- Шотландия (Хайлендс, Лойлендс, внешние острова)
- Северная Ирландия (Белфаст)



# Зависимые территории

- Британские острова
- Остров Мэн (Дуглас)
- Нормандские острова
  - Гернси (Сент-Питер-Порт)
  - Джерси (Сент-Хельер)
- Европа
- Гибралтар (Гибралтар)



# Зависимые территории

- Америка
- Ангилья (Валли)
- Бермуды (Гамильтон)
- Британские Виргинские острова (Род-Таун)
- Каймановы острова (Джорджтаун)
- Остров Монтсеррат (Плимут)
- Острова Тёркс и Кайкос (Кукбурнтаун)
- Фолклендские острова (Порт-Стэнли)
- Южная Георгия и Южные Сандвичевы острова
- Атлантический океан
- Остров Святой Елены (Джеймстаун) и его зависимые территории — острова Вознесения и Тристан-да-Кунья
- Океания
- Остров Питкэрн (Адамстаун)
- Индийский океан
- Британская территория в Индийском океане — архипелаг Чагос



## 4. Климат

- Океанический, влажный (209 дней)  
– течение Гольфстрим
- Мягкая зима (+3, +5 С)
- Прохладное лето (+15 +17 С)



Домашнее задание на семинар:  
презентации в группах на тему

**5. Особенности географического  
положения и рельефа регионов  
Соединенного Королевства (по  
районам и графствам)**

**См. Лекция № 1 на Facebook,  
Tatiana Platitsyna, group “История  
и география стран изучаемого  
языка”**



# 6. Демографические данные

## Население

- 63 181 775 (2011 г.)
- Плотность – 246 чел на км (48-я).
- Рождаемость: 13,18 нов-х на 1000 чел.(1995)





# Смертность

- 10 смертельных исходов на 1000 чел
- Детская – 7 – 1000
- Рождаемость превышает смертность
- Естественный прирост - не главный фактор



# Средняя продолжительность ЖИЗНИ

- 79,9 лет (2010)
- М – 77,8 (россия – 59,5)
- Ж -82,1 (73,2)



## 7. Экономика

- ВВП (2010) 10452 млрд. \$
- ВВП на душу населения – 17980\$
- Энергетические ресурсы:  
производство энергии – 12 % ВВП
- 22% ВВП – самолетостроение,  
автомобилестроение...
- С.хоз-во – высокая степень  
механизации.



## 8. Государственные символы:

- Британия – древнее название ВК,
- Персонифицированный символ ВК;
- появилась на англ. монетах в 1672 г. как символ власти и единства ВК.



# Флаг Соединенного Королевства

- Англия (крест Св. Георга)+
- Шотландия (С. Андрея)+
- Ирландия (Св. Патрика)



# Королевский стандарт



- Используется за пределами Шотландии

# Герб СК

- «Пусть устыдится тот, кто дурно об этом подумает» - текст на подвязке, опоясывающей щит.




# Национальные символы-цветы





# Другие символы (Шотландия)



# Символы Ирландии и Уэльса



# Англия



# Доисторическая Британия

- (5000 BC - c. 100 BC)
  - до нашествия римлян (каменный, бронзовый, железный века)
- Стоунхендж и Авебери (бронзовый век, 2300, 2000),



# Кельтские племена (бритты, саксы, пикты)

- 500 г. до н. э.-1 в. НЭ
- Друиды (“hidden people”) – элита кельтов
- Железный век – 600 г.




# Британия – римская колония (55 BC - 410 AD)

- 55 – 54 гг. - «визиты» Цезаря
- 53 BC – 43 AD – усиление римского влияния
- 75-77 – Юлий Агрикола как правитель
- 167-324 христианизация Британии (Константин)
- 410 – окончание римского господства «благодаря» нашествию готов (варваров) и казни Константина



# Юлий Цезарь

- **Гай Юлий Цезарь)**  
(12.06.100) (12.06.100(102)  
до н. э.) (12.06.100(102)  
до н. э. — 15.03 44 года  
до н. э.) (12.06.100(102)  
до н. э. — 15.03 44 года  
до н. э.) —  
древнеримский)  
(12.06.100(102) до н. э. —  
15.03 44 года до н. э.) —  
древнеримский  
государственный и  
политический деятель,  
полководец)  
(12.06.100(102) до н. э. —  
15.03 44 года до н. э.) —  
древнеримский  
государственный и  
политический деятель,  
полководец, писатель)  
(12.06.100(102) до н. э. —  
15.03 44 года до н. э.) —



# Первые Британские королевства (410-528)

После ослабления римского влияния:

- продвижение на запад,
- интриги и союзы,
- борьба за власть,
- миссионеры
- чума
- саксонские набеги





# Первые Британские королевства (599-937)

- Продолжение тех же тенденций
- + религиозная борьба с римской католической церковью



# Англо-саксонская Британия (597-687)

- Учение Святого Августина, триумф римской католической церкви, контроль острова саксами, Мерсия.



# Англо-саксонская Британия (688-1066)

- Уэссекс, Король Айн и его закон, набеги Викингов.  
(802 - 898)
- Альфред Великий
- Атестан, развитие монастырей, битва при Брюнанбурге
- Ательред, Эдуард Исповедник, Вестминстерское аббатство, битва при Гастингсе.



# Средневековая Британия (1066-1487)

- Завоевание Британии норманнами,
- феодальная система,
- Магна Карта, война с Уэльсом и Шотландией,
- Чума, Столетняя Война, религиозные войны,
- «Война Роз»



# Правление Елизаветы I (1533-1603)

- «золотой век»
- расцвет искусства
- географические открытия
- харизма и преданность Елизаветы стране



# Реформация и Реставрация (1846-1689)

- Правление Тюдоров, распад монастырей и религиозные распри, объединение Англии и Шотландии свержение и реставрация монархии.



# Британская империя (1689-1901)

- Билль о правах, ограничения монархии, война за колонии, расширение империи, промышленная революция, научные открытия, развитие искусства и литературы

