


Озеро Байкал – озеро на юге
Восточной Сибири,
глубочайшее озеро планеты
Земля



Озеро и прибрежные территории
отличаются уникальными
разнообразием флоры и фауны.



Особенности Байкала

1. Байкал – самое глубокое озеро (1637м)
2. Байкал – самое древнее озеро (около 25млн лет)
3. Объём озера – 23.6 куб.км.
4. 20% мировых запасов пресной воды хранятся в озере.
5. В Байкал впадает 336 рек.




Размеры Байкала:

Площадь – 31722 км²

Длинна – 636 км

Ширина – 79.5 км

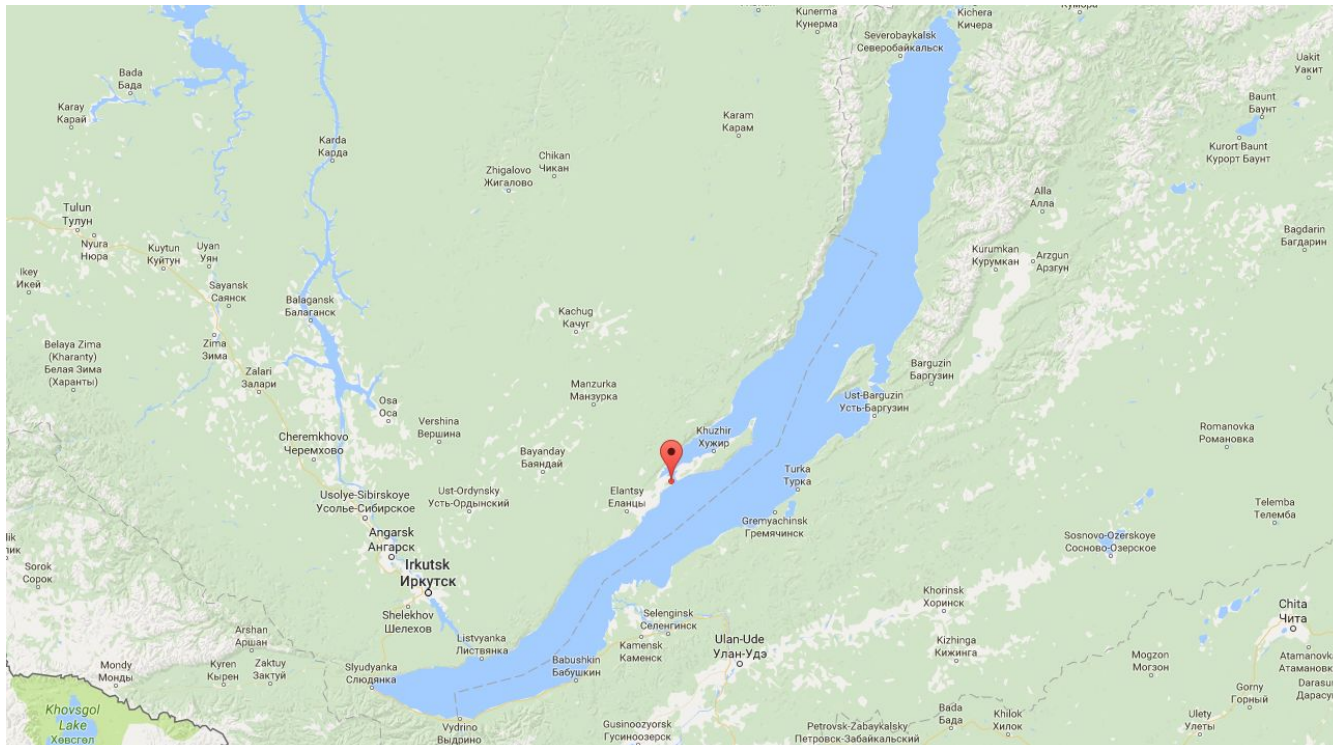


Географическое положение:

Байкал располагается

Широта: $51^{\circ}52'45''$ с.ш.

Долгота: $104^{\circ}47'21''$ в.д



Климат Байкала

Климат на Байкале – умеренно континентальный.


Зима очень холодная – средняя температура января -24°C , а на побережье теплее на 10 градусов $-14, -17^{\circ}\text{C}$. Летом на берегах озера прохладнее $+15$ – средняя температура июля.

Наиболее теплый месяц – август, а самый холодный – февраль



Хозяйственное использование Байкала:

Человек использует Байкал для рыболовства и судоходства. На берегу этого озера строят различные гостиницы, базы для туристов, т.е используют в туристических целях.



Экологические проблемы Байкала:

1. Загрязнение Байкала, поступающее с водами реки Селенги.
2. Загрязнение Байкала воздушными выбросами.
3. Загрязнение Байкала хозяйственно-бытовыми стоками населенных пунктов прибрежной зоны.
4. Вырубка лесов в водосборном бассейне.
5. Промысловое и любительское изъятие биоресурсов.
6. Проекты строительства трубопроводов через водосборный бассейн Байкала