

# Тема урока: **Океания**

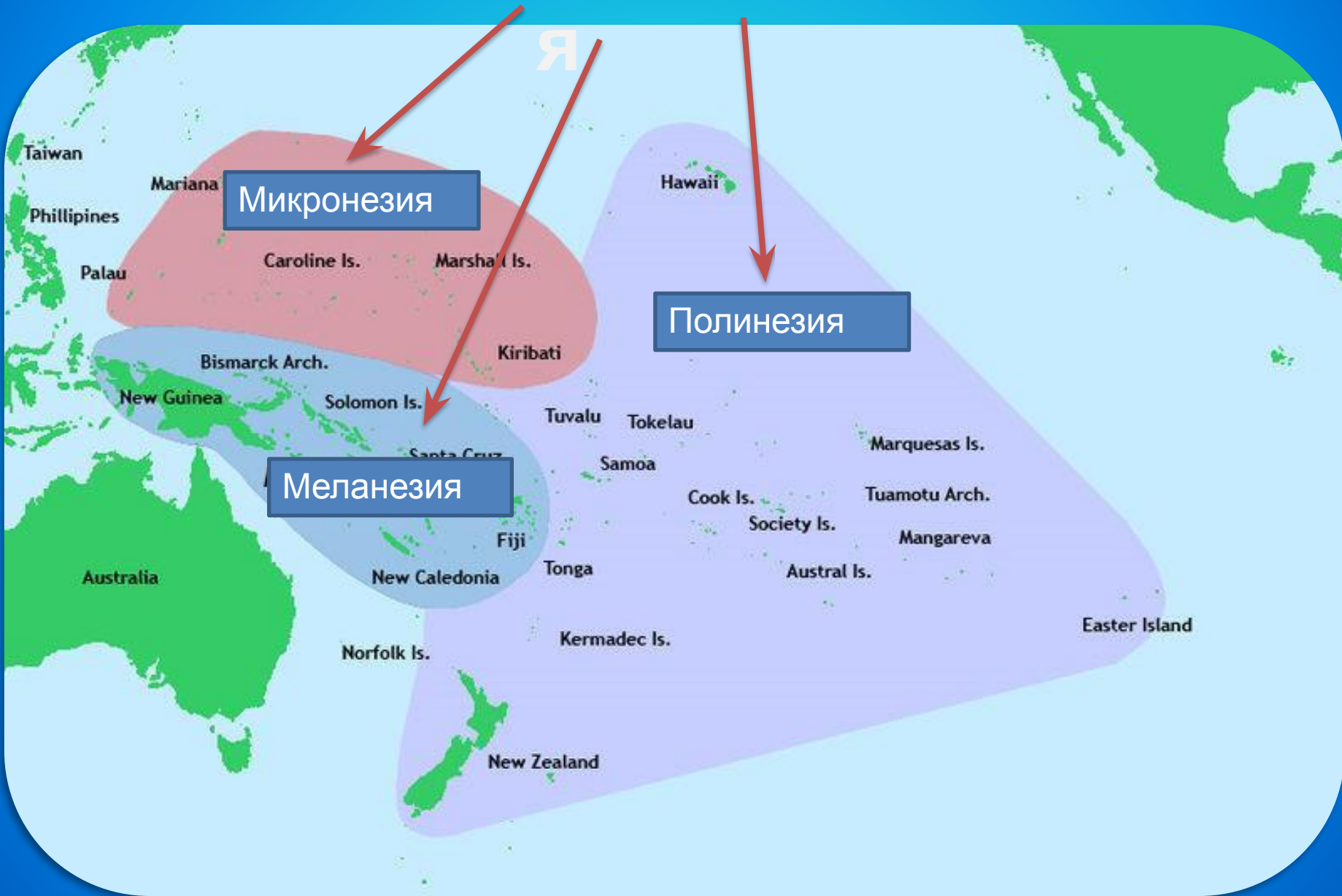
*На уроке  
вы узнаете:*

- ❖ о географическом положении Океании;
- ❖ о населении Океании;
- ❖ об особенностях природы Океании;



Автор презентации : Борздых  
Е.В.


# Океани





# Полинезийцы

(Гавайские о-ва, Тувалу, Самоа, Таити, Н. Зеландия)






Остров  
Пасхи



Поль Гоген





# Микронезийцы

( Марианские о-ва, Каролинские, Маршалловы, остров Науру)





Haypy


















# Меланезия



( арх. Бисмарка, Соломоновы о-ва, Новые Гебриды,  
Новая Каледония, о-в Фиджи)








# Николай Николаевич Миклухо-Маклай






Памятник В.Головнину в  
Вануату

Ф.П.  
Литке



С.О.  
Макаров





- ВИДЕО

# Гавайские острова (вулканические)





**Атолл Бикини**  
(Маршалловы о-ва, коралловые)



# Новая Гвинея (материковый остров)




Вулкан Ламингтон (Н. Гвинея)

Гора Джая





# Долина гейзеров в Новой Зеландии



Кокосовая  
пальма



Хлебное  
дерево





# Дерево Коа



Таках

е



Кив

и









# Океания – политическая карта



Вануату	
Независимые государства	
Владения:	
о. Норфолк	– Австралии
УиФ	– Франции
Гуам	– США
Питкэрн	– Великобритании



?









# Задания на следующую неделю:

- Доделать кроссворд «Природные зоны Африки и Австралии»;
- Визитную карточку Австралии;
- Разделиться на 3 команды и выбрать капитанов для игры «**Своя Австралия**», которая состоится **1** марта после **6** урока!

Каждая команда должна придумать свой логотип (связанный с Австралией) и прочитать дополнительную информацию о материке