





Самые потрясающие ВОДОПАДЫ МИРА

выполнила Толгурова Ф.А.
ученица 7 класса
Учитель :Гергокова Я.И.

- 
- «Если магия на этой планете существует, то она заключается в воде», — писал Лорен Айзли. Достаточно увидеть хотя бы один из этих восхитительных водопадов, чтобы убедиться в справедливости слов американского эссеиста. Любуйтесь красивейшими водопадами мира

Водопад Виктория


- Чувство восхищения вызывает не только сам каскад воды, падающей с высоты 120-ти м, то разделяясь на множество отдельных струй, то сходящихся в единый шлейф, похожий на монолитную стену, но и сток бурлящей воды по узкому ущелью, которое в 13 раз уже, чем река Замбези, падающая со скал. Несущийся вниз поток шириною 1 800 м, с ревом устремляется в узкий проход, чья ширина составляет всего 140 м в самом широком месте своего жерла. Дальше горловина ущелья сжимается до 100 м и вода с шумом устремляется в эту расщелину, отплываясь тучами мельчайших брызг, которые висят в воздухе и вздымаются от ударов на много сотен метров над сплошной стеной гигантского потока, падающего с высоты. Это не самый большой из водопадов в мире по высоте, но по своей величественности он, несомненно, превосходит и Ниагарский и [водопады Игуасу](#).



Кто открыл водопад

Виктория?

- Река Замбези получила свое географическое название благодаря шотландскому исследователю и миссионеру Дэвиду Ливингстону. Трудно сказать, кем он был больше – миссионером или ученым-исследователем, но факт остается фактом: Дэвид Ливингстон был первый европеец, кто сумел пройти так далеко вдоль русла этой четвертой по протяженности реки Африки, «неся христианскую веру черным язычкам», а заодно и исследуя те части Африканского континента, где еще не ступала нога белого человека. И только ему принадлежит право называться первооткрывателем водопада Виктория.
- От местного племени макололо, которое испокон века ставило свои нехитрые жилища вблизи водопада на берегу реки, Ливингстон узнал, что на местном наречии название реки звучит приблизительно как Кзасамбо-Уэйзи. Он примерно так и пометил на карте: «Замбези». Так река, питающая водопад Виктория, получила официальное название на всех географических картах.



Ниагарский водопад

- Ниагарский водопад — это не один, а целых 3! водопада, расположенных на границе США (штат Нью-Йорк) и Канады (провинция Онтарио) на реке Ниагара.
- Эти водопады имеют свои имена: Horseshoe Falls «Подкова»- самый большой из всех 3х, American Falls «Американский» и Bridal Veil Falls «Фата невесты».
- Стоишь на одном берегу реки — ты в Америке, на другом — уже в Канаде. Небольшой мост через реку Ниагара, вот что соединяет 2 страны.



разное время года

- Осенью он покрывается багряным отсветом красок листопада, которые особенно эффектно в часы заката.
- А зимой часть водопада превращается в гигантские сосульки. Их размеры достигают десятков метров и смотрятся очень эффектно, особенно в ночное время в лучах неоновых огней: ежедневно у водопада начинается светшоу.
- Зимой здесь проводится «Зимний фестиваль огней». Однако зимой обычно замерзают только края водопада, а центральная его часть продолжает с грохотом гнать воды из озера Эри в Онтарио.
Во время ледохода все глыбы льда проваливаются в грозной пучине водопада. В 1848 году льды забили исток реки, поэтому **Ниагарский водопад** иссяк. Однако через 30 часов ледяная масса была прорвана и вода устремилась по руслу с силой, напоминающей гул землетрясения и извержения вулкана одновременно. В 1911 году случилось, что **Ниагарский водопад** замерз полностью. Последний раз такое происходило в 2014 году.




Водопад Тыжынты.

Описание

Небольшой карстовый водопад в Хуламо-Безенгийском ущелье недалеко от поселка Карасу. В переводе означает вода, просачивающаяся сквозь гору. Среди местных жителей бытует легенда о его происхождении. В ясные вечерние сумерки, когда наступающая темнота затушевывает синевой детали гор, и они начинают казаться всего лишь колоссальными силуэтами на фоне более светлого неба, линия контура Скалистого хребта вырисовывает огромную фигуру женщины горянки, лежащей лицом вверх. Эта картина породила легенду о смелой горянке, отвергшей любовь злого духа - Жер Иеси. Он не смог смириться с отказом гордой красавицы, и рассердившись, погубил возлюбленного девушки, а ее саму превратил в каменную гору. Гора так и называется Женщина-Гора. Горянка до сих пор льет слезы по своему любимому. Они вытекают из склонов горы, превращаясь в неповторимый водопад «Тыжынты».

Сбоку от водопада проложена удобная, с естественными ступенями, тропа, позволяющая подняться повыше и рассмотреть его с разных сторон.







trinity.ru



trinity.ru











trinity.ru



www.inby.ru



● **Спасибо за внимание!!!**











Спасибо за внимание!