




ВКЛАД В ЭКОНОМИЧЕСКУЮ ГЕОГРАФИЮ Г. И. НЕВЕЛЬСКОГО

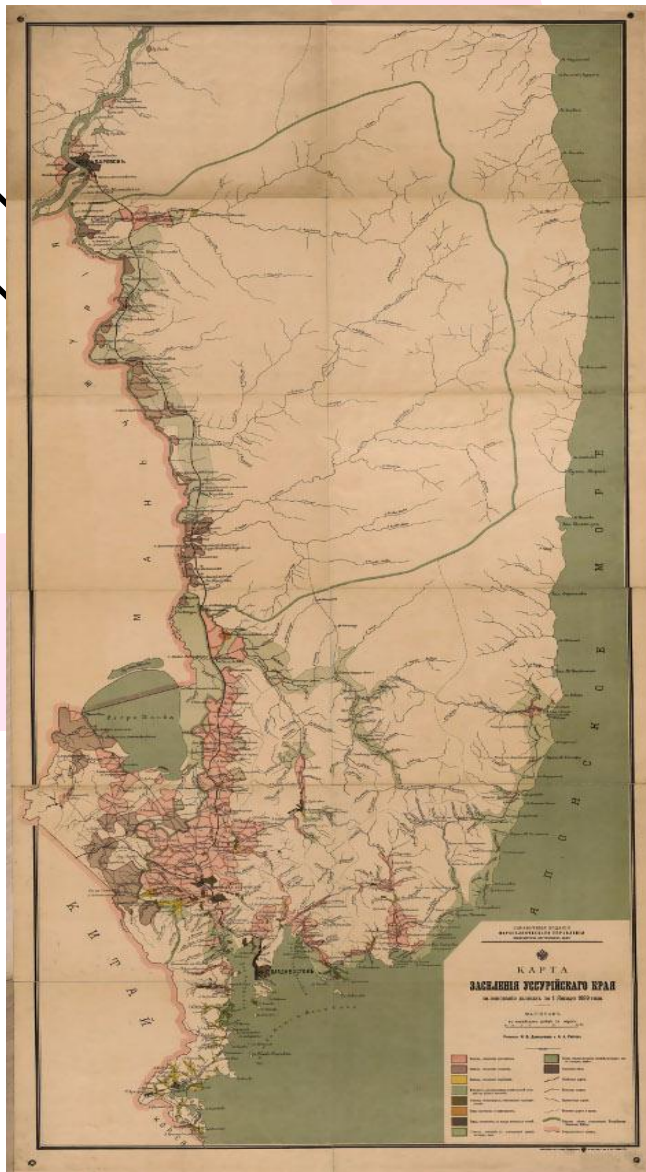
ВЫПОЛНИЛА БЕЛЬКОВА АНАСТАСИЯ





Геннадий Иванович Невельской
(1813-1876) -
русский адмирал (1874 год),
исследователь Дальнего Востока,
основатель города Николаевска-
на-Амуре. Доказал,
что устье Амура доступно для
входа морских судов и
что Сахалин — остров.






В 1847 году было принято решение о направлении из Санкт-Петербурга в Петропавловск Камчатский транспортного корабля «Байкал» с грузом для гарнизона порта.

11 июля 1849 года Г.И. Невельской совершил самое значительное географическое открытие: Сахалин, который в то время считался полуостровом, — оказался островом. А это означало, что из Амура можно плыть непосредственно на юг, не огибая Сахалин с севера.

Этапы Амурской экспедиции:

1-й этап (1851–1852 г.). Исследования продолжались не только летом, но и зимой. На оленях и собаках участники экспедиции разъезжали на дальние расстояния. Южнее Амура были обнаружены стихийные русские поселения, хотя до этого считалось, что русского населения в этих местах нет.

2 этап (1853–1855 годы). В течение лета 1853 года были основаны сразу несколько новых постов: Александровский и Ильинский – на побережье Сахалина; пост в бухте Де-Кастри и пост Константиновский, а также Мариинский пост на правом берегу Амура, в северо-восточной части озера Большое Кизи.





Итоги экспедиции:

- Доказано судоходство по Амуру вплоть до выхода в Амурский лиман, а также возможность выхода из лимана, как на север, так и на юг.
- Доказано, что Сахалин – остров и что из устья Амура, а также из восточной части Охотского моря можно непосредственно проникнуть в Японское море, не огибая Сахалин.
- Составлены подробные карты Амурского лимана, Татарского пролива и устья Амура; найдены удобные бухты в Татарском проливе, в первую очередь Императорская гавань (ныне Советская гавань – один из крупнейших морских портов на Дальнем Востоке России).
- Уточнено направление восточной части Хинганского хребта.
- К России присоединены земли в низовьях Амура, остров Сахалин и Уссурийский край.
- Исследованы природные ресурсы Приамурья, Сахалина и частично Уссурийского края, в том числе обнаружены запасы каменного угля на острове Сахалин.



○ Вывод:

Таким образом, Геннадий Иванович Невельской внёс значительный вклад в экономическую географию, совершив экспедиции на Дальний Восток, где были обнаружены людские и природные ресурсы, что способствовало развитию экономики на данной территории.

