

«ПРОЛЕТАЯ НАД АПСНЫ...»



**ВЫПОЛНИЛА:
СТУДЕНТКА
2 КУРСА ГР. 2-БИБ
ЕРШОВА МАРГАРИТА**

ВЛАДИМИР, 2020

Абха́зия (абх.*Аԥсны*) – регион в северо-западной части южного склона Главного Кавказского хребта, на побережье Черного моря. Протяженность Абхазии вдоль берега составляет 210 км.



ГЕОГРАФИЧЕСКАЯ ХАРАКТЕРИСТИКА

- Абхазия граничит с одной стороны с РФ, с другой – с Грузией.
- 75 % региона составляют горы, а именно отроги Главного (Водораздельного) хребта (высшая точка – гора Домбай – Ульген, 4046 м.)
- В Абхазии находится самая глубокая карстовая пещера в



Гора Домбай – Ульген



пещера Крубера - Воронья

Природа Абхазии

- субтропический климат простирается примерно на высоту до 400 м.
- на высотах 2700-3000 м. лежат вечные снега



**Реки Абхазии
сравнительно не длинные,
но активные. Самые
значительные из них:
Кодор , Бзыбь, Гумиста,
Калясур.**



река Бзыбь



речка Репруа- самая короткая река в мире , длина- 18 м.



**Растения-3500 видов,
около 100 произрастают
только в Абхазии.
На мысе Пицунда
произрастает
реликтовая сосна.
В лесах встречаются
медведь, кабан, рысь,
олень, косуля, серна,
шакал.
В реках обитают форель,
сазан, лосось, судак**

Население Абхазии

Население Абхазии – около 243 000 человек: абхазы-125 тыс. чел. ; грузины- 44 тыс. чел; армяне – 42 тыс. чел. ; русские-22 тыс. чел.

Религия: 64 %- христиане, 14 % - мусульмане, 8 %- атеисты, 14% - прочие (в.т.ч. язычники)

Государственный язык: абхазский и русский.



КУЛЬТУРА

Родоначальником абхазской литературы является Д.И. Гулия, который писал на абхазском и русском языках.

Среди других писателей можно выделить поэта И.А. Когониа, драматургов С.Я. Чамба, М. Хашба, С. Бжания.



Г.Д. Гулия

После установления в Абхазии советской власти в 1930 г. в Сухуме был открыт драматический театр.



Абхазский государственный драматический театр им. С. Чамба



абхерца

Абхазская музыка многоголосна и выразительна. Сам музыкальный строй песен говорит об их древнем происхождении. Музыкальные инструменты : аюмаа (угловая арфа), абхерца (смычковый инструмент), ачарпын (род флейты).



ДОСТОПРИМЕЧАТЕЛЬНОСТИ


ВЫСОКОГОРНОЕ ОЗЕРО РИЦА

- абсолютная высота - 950 м.
- глубина - 191 м.;
- площадь - 1. 27 км. кв.




ГЕГСКИЙ ВОДОПАД

- ВЫСОТА 40 М.
- РАСХОД ВОДЫ 1, 5 М КУБ./СЕК.



АЛЬПИЙСКИЕ ЛУГА И ПЕРЕВАЛ ПЫВ



СЕРОВОДОРОДНЫЕ ИСТОЧНИКИ (С. ПРИМОРСКОЕ)



ФОРЕЛЕВЫЕ ХОЗЯЙСТВА



НОВЫЙ АФОН


ПАРК НОВОГО АФОНА



НОВО-АФОНСКИЙ СИМОНО-КАНОНИТСКИЙ МОНАСТЫРЬ

Основан в 1875 году монахами русского монастыря святого Пантелеимона со Старого Афона (Греция).

С 2011 года монастырь является кафедрой неканонической «Священной митрополии Абхазии».



НОВОАФОНСКАЯ ПЕЩЕРА

Одна из крупнейших пещер Абхазии. Находится на склоне Иверской горы. Объем пещеры 1 млн. куб. м. Была открыта в 1961 г. Состоит из 9 залов, по 6 из которых проводятся экскурсии.



АНАКОПИЙСКАЯ КРЕПОСТЬ

Оборонительная линия стен сооружена в 7 в. н.э как оборонительной сооружения от вторжения арабских войск. В XI в была построена четырехэтажная башня для наблюдения и оплота обороны местной знати.



СУХУМСКИЙ БОТАНИЧЕСКИЙ САД

- Основан в 1838 г.
- Площадь 30 га.
- Произрастает почти 5000 видов растений
- Одна из достопримечательностей- 250 летняя липа



СУХУМСКИЙ ОБЕЗЬЯНИЙ ПИТОМНИК



Основан в 1927 на месте бывшей дачи русского ученого профессора А.А. Остроумова в целях экспериментов над приматами для изучения человеческих болезней.

Является базой Научно-исследовательского института экспериментальной патологии и терапии Академии наук Абхазии. Содержится около 3000 животных.



**СПАСИБО
ЗА
ВНИМАНИЕ!**